

RAPPORT

HOV Katwijk Leiden

Vooronderzoek NEN5725

Klant: Provincie Zuid-Holland

Referentie: BG3331-MI-RP-220414-1202

Status: S0/C1.0

Datum: 5 mei 2022

HASKONINGDHV NEDERLAND B.V.

George Hintzenweg 85
3068 AX Rotterdam
Mobility & Infrastructure
Trade register number: 56515154

+31 88 348 90 00 **T**
info@rhdhv.com **E**
royalhaskoningdhv.com **W**

Titel document: HOV Katwijk Leiden

Sub titel: Vooronderzoek NEN5725
Referentie: BG3331-MI-RP-220414-1202
Status: C1.0/S0
Datum: 5 mei 2022
Projectnaam: HOV Katwijk Leiden
Projectnummer: BG3331
Auteur(s): Niels Evers

Opgesteld door: Niels Evers

Gecontroleerd door: Angela Boshoven

Datum: 5 mei 2022

Goedgekeurd door: Patrick Kuilman

Datum: 5 mei 2022

Classificatie

Projectgerelateerd

Behoudens andersluidende afspraken met de Opdrachtgever, mag niets uit dit document worden veelelvoudigd of openbaar gemaakt of worden gebruikt voor een ander doel dan waarvoor het document is vervaardigd. HaskoningDHV Nederland B.V. aanvaardt geen enkele verantwoordelijkheid of aansprakelijkheid voor dit document, anders dan jegens de Opdrachtgever.

Let op: dit document bevat mogelijk persoonsgegevens van medewerkers van HaskoningDHV Nederland B.V.. Voordat publicatie plaatsvindt (of anderszins openbaarmaking), dient dit document te worden geanonimiseerd of dient toestemming te worden verkregen om dit document met persoonsgegevens te publiceren. Dit hoeft niet als wet- of regelgeving anonimiseren niet toestaat.

Inhoud

1	Inleiding	3
1.1	Aanleiding	3
1.2	Doelstelling	3
1.3	Leeswijzer	3
2	Vooronderzoek	4
2.1	Onderzoeksopzet	4
2.2	Algemene locatiegegevens	5
2.3	Gebruik van de locatie	6
2.4	Bodemopbouw en geo(hydro)logie	8
2.5	Verdachte situatie, activiteiten, ongewoon voorval en uitgevoerd onderzoek	8
2.6	Grondverzet o.b.v. de Nota bodembeheer	11
2.7	Asbestverdachtheid	15
2.8	PFAS	16
3	Conclusie en aanbeveling	17
3.1	Conclusie	17
3.2	Aanbeveling	18

Bijlagen

- Bijlage 1 Ligging onderzoekslocatie
- Bijlage 2a Topografische kaarten en luchtfoto's
- Bijlage 2b Verticale doorsnede regionale bodemopbouw
- Bijlage 2c Wbb-locaties
- Bijlage 2d Omgevingsrapportage OMWH
- Bijlage 2e Onderzoeks- en saneringslocaties

1 Inleiding

Royal HaskoningDHV heeft voor het project 'HOV Katwijk – Leiden' een vooronderzoek NEN5725 uitgevoerd. Dit vooronderzoek betreft een actualisatie van het vooronderzoek dat in 2019 door Royal HaskoningDHV is uitgevoerd ('HOV Katwijk – Leiden' – vooronderzoek, BG3331TPRP1910111629, d.d. 11 oktober 2019).

1.1 Aanleiding

De onderzoekslocatie betreft het nieuwe HOV-tracé (Hoogwaardig Openbaar Vervoer) tussen Katwijk en Leiden. Op dit traject wordt een vrij liggende busbaan aangelegd. De busbaan voorziet in een ongestoorde doorstroming voor de R-net bussen en biedt de mogelijkheid om de nieuwbouwlocatie Project Locatie Valkenburg (PLV, circa 5.600 nieuwe woningen en werkpark) met HOV-net / R-net te bedienen.

In 2019 heeft Royal HaskoningDHV ter voorbereiding van dit project een vooronderzoek NEN5725 uitgevoerd ('HOV Katwijk – Leiden – Vooronderzoek NEN5725', BG3331TPRP1910111629, 11 oktober 2019). Met dit vooronderzoek is voor het toenmalige ontwerp bepaald of er zich op of in de directe omgeving verdachte situaties voor bodemverontreiniging voordoen. Dit kunnen situaties met aanwezige bodemverontreinigingen zijn of situaties die ten gevolge van (historische) activiteiten als verdacht moeten worden beschouwd. Bodemverontreiniging kan maatschappelijke risico's met zich meebrengen en daarom is het wenselijk om deze situaties in een vroeg stadium van het project inzichtelijk te hebben. De eerste stap in het proces is het vooronderzoek NEN5725.

Omdat de projectgrenzen tussen 2019 en 2022 op meerdere plaatsen zijn verruimd is besloten om het vooronderzoek uit 2019 te actualiseren met daarin de uitbreiding opgenomen. De onderzoekslocatie betreft het projectgebied met de aangepaste begrenzing.

1.2 Doelstelling

Het doel van het vooronderzoek is inzicht krijgen in de mogelijke aanwezigheid van verontreinigingen op de onderzoekslocatie. Indien sprake is van verouderde bodemkwaliteitgegevens, aanwezige bodemverontreiniging of situaties die voor bodemverontreiniging verdacht zijn kan dit aanleiding geven tot vervolgonderzoek (verkennend bodemonderzoek conform NEN5740). In het rapport is een advies opgenomen ten einde de actuele bodemkwaliteit inzichtelijk te krijgen.

1.3 Leeswijzer

In hoofdstuk 2 is het vooronderzoek beschreven. In hoofdstuk 3 is de conclusie opgenomen met daarin het advies tot (vervolg)onderzoek. Daarnaast is een eerste inschatting van de aanwezig bodemkwaliteitsklassen gegeven.

2 Vooronderzoek

2.1 Onderzoeksopzet

Het vooronderzoek is overeenkomstig de NEN5725:2017: 'Bodem - Landbodem - Strategie voor het uitvoeren van milieuhygiënisch vooronderzoek' uitgevoerd.

De voorgenomen herinrichting is ingedeeld in de volgende aanleidingen:

- A: 'Opstellen hypothese over de bodemkwaliteit ten behoeve van uit te voeren bodemonderzoek';
- F: 'Toetsing gebruik bodemkwaliteitskaarten bij te ontgraven grond en het toepassen van grond (het Besluit bodemkwaliteit)';
- G: 'Opstellen hypothese over de bodemkwaliteit bij tijdelijke uitplaatsing en bij overig projectmatig grondverzet ten behoeve van het inschatten van arbeidshygiënische risico's'.

Tot circa 25 meter rondom de herinrichtingslocatie zijn de volgende aspecten bepaald:

- Algemene locatiegegevens;
- Voormalig, huidig en toekomstig gebruik en beïnvloeding van de locatie;
- Bodemopbouw en geo(hydro)logie;
- Verdachte situatie, activiteiten, ongewoon voorval en uitgevoerd onderzoek;
- Grondverzet o.b.v. de Nota bodembeheer;
- Asbestverdachtheid.

Een terreinverkenning maakt geen onderdeel uit van het vooronderzoek en wordt in deze scope minder relevant beschouwd. De voorkeur is om de terreinverkenning te combineren met uit te voeren bodemonderzoek en daarmee een eventuele verdenking o.b.v. zintuiglijke waarneming locatie specifiek te maken.

De informatie die in het vooronderzoek gebruikt is, is afkomstig uit de volgende bronnen:

- Gegevens van de opdrachtgever;
- Historisch kaartmateriaal uit Topotijdreis (www.topotijdreis.nl);
- Luchtfoto's van Cyclomedia (www.cyclomedia.nl);
- Bodem- en vergunninggegevens uit de archieven van de:
 - De provincie Zuid-Holland (www.pzh.nl);
 - Het nationale bodemloket (www.bodemloket.nl);
 - De Omgevingsdienst West-Holland (www.odwh.nl);
 - De Gemeente Katwijk (www.katwijk.nl);
- Geo(hydro)logische gegevens uit het Dinoloket (www.dinoloket.nl);
- Informatie van baggerwerkzaamheden van het Waterschap Rijnland (<https://rijnland.maps.arcgis.com>);
- Hoogtegegevens uit het Actuele Hoogte Bestand Nederland (www.ahn.nl).

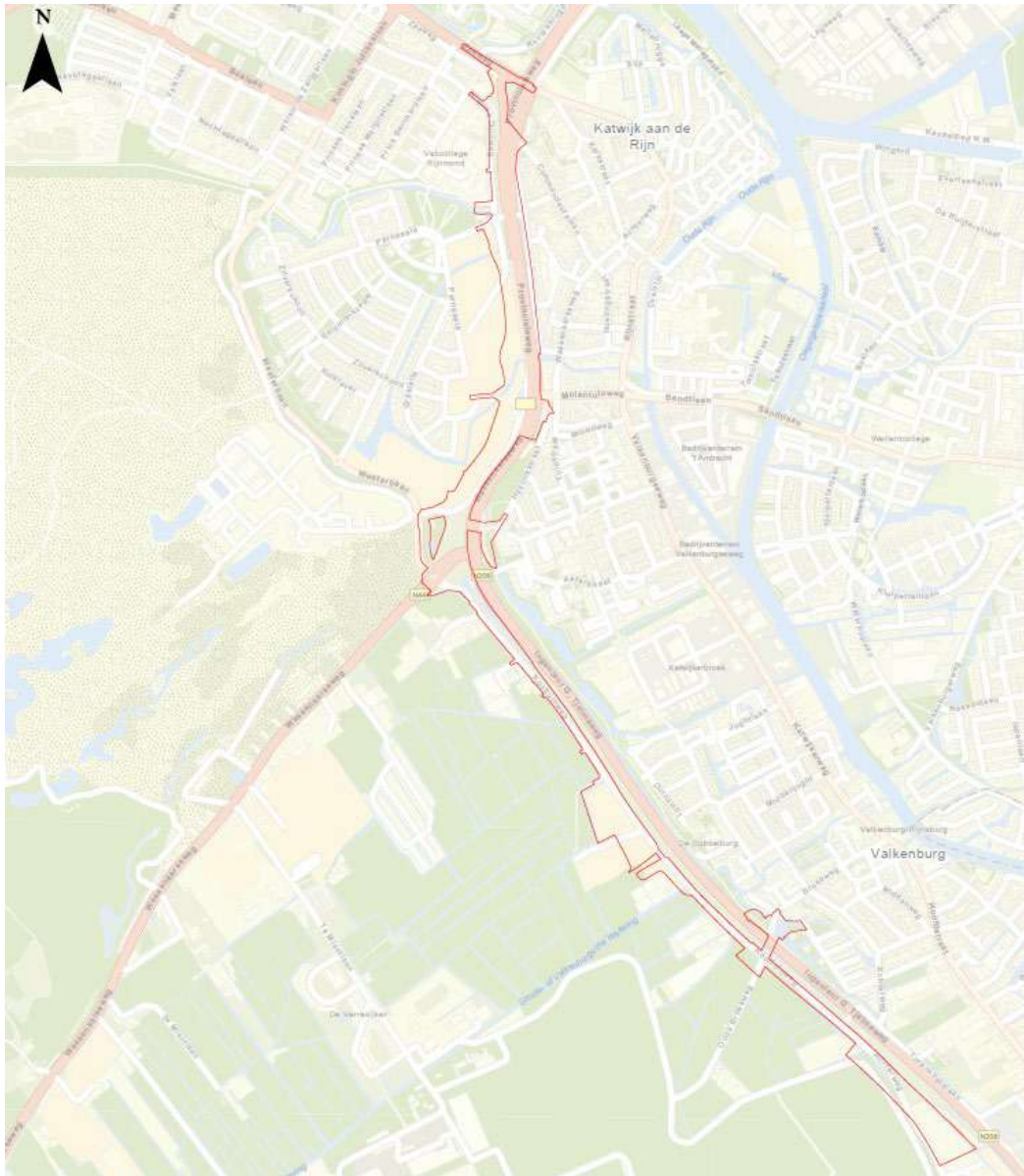
2.2 Algemene locatiegegevens

Afbakening

De onderzoekslocatie heeft een lengte van circa 3,5 km en een oppervlakte van circa 22,6 hectare. De onderzoekslocatie is gelegen in de gemeente Katwijk, van noord naar zuid tussen de Zeeweg (Katwijk) en de Achterweg ter plaatse van huisnummer 31 (Valkenburg). De projectlocatie wordt ten westen begrensd door de Nieuwe Duinweg, het Westerbaanpad, het Koningsduin, de Oranjevallei, de Westerbaan, de Cantineweg, de Wassenaarseweg, de Kooltuinweg, de Oudebroekweg en de Achterweg. Ten oosten wordt de onderzoekslocatie begrensd door de N206, Ingenieur G. Tjalmaweg, het Veldzicht, de Broekweg, het Zwammerveld, De Asterstraat, de Hyacintstraat, de Anemoonstraat en de Baron van Wassenaarlaan.

Het maaiveld is ingericht met land- en tuinbouwgronden met woonerven, volkstuincomplexen, braakliggend terrein voor de reconstructie van de provinciale weg de N206, fietspaden, bermen en sloten en groenstroken langs woonwijken.

In onderstaande afbeelding is de onderzoekslocatie met een rode lijn weergegeven. Een situatietekening met daarop de onderzoekslocatie is toegevoegd als bijlage 1.



Figuur 1 Ligging onderzoekslocatie

2.3 Gebruik van de locatie

(Historisch) gebruik

Op basis van topografisch kaartmateriaal is duidelijk geworden dat de onderzoekslocatie in gebruik was voor de land- en tuinbouw, wonen, groen en voor de infrastructuur. In de jaren '90 vorige eeuw is de provinciale weg de N206 (Ingenieur G. Tjalmaweg) tussen Katwijk aan den Rijn en Leiden aangelegd. Daarbij zijn aan de westzijde van Valkenburg veel land- en tuinbouwgronden herontwikkeld tot infrastructuur. Met de aanleg van de Rijnlandroute zal de provinciale weg de N206 verdiept worden aangelegd. De functie verandert met deze ontwikkeling niet. Aan de noordzijde van de Wassenaarseweg is men sinds de jaren '90 bezig met het herontwikkelen van land- en tuinbouwgronden tot woongebieden zoals 'De Zanderij' en de 'Duinvallei'. Met de komst van de nieuwe HOV-verbinding zullen delen van land- en tuinbouwgronden en de volkstuincomplexen worden herontwikkeld voor de infrastructuur.

Een overzicht van historisch kaartmateriaal en luchtfoto's is opgenomen in bijlage 2a.

Bedrijfsmatige activiteiten

Op de onderzoekslocatie zijn diverse bedrijven gevestigd. De bedrijfsmatige activiteiten die potentieel verdacht zijn voor bodemverontreiniging zijn weergegeven in onderstaande tabel.

Tabel 1 Overzicht (potentieel) verdachte locaties o.b.v. activiteit

Locatie	Huidige gebruik	Firma	Verdacht terreindeel
Koningsduin 2	Tuinbouw -/agrarisch bedrijf	Kievit tuinbouw	kwekerijgronden
Kooltuinweg 15	Tuinbouw -/agrarisch bedrijf / ponyclub	Agrarische Onderneming J.T.C. van Paridon	terreinverharding (funderingsmaterialen) / kwekerijgronden
Kooltuinweg 23	laad-, los-, op- en overslagbedrijf (goederen), sloperij van bouwwerken, verkoop van (gebruikte) bouwmaterialen	Gebroeders P.B.- en I.J. van Rijn	terreinverharding (funderingsmaterialen) en bedrijfsactiviteiten
Kooltuinweg 31	Tuinbouw -/agrarisch bedrijf	H van der nagel & zn.	terreinverharding (funderingsmaterialen) / kwekerijgronden
Kooltuinweg 35	Tuinbouw -/agrarisch bedrijf Pallets en kisten	ARD Pallethandel	terreinverharding (funderingsmaterialen) / kwekerijgronden
Kooltuinweg 37	Tuinbouw -/agrarisch bedrijf Hotel	G. Ooms	terreinverharding (funderingsmaterialen) / kwekerijgronden

Daarnaast bevinden zich op de onderzoekslocatie nog 3 volkstuincomplexen: 2 complexen zijn gelegen aan het Zwenkgras en 1 complex ligt aan de Kooltuinweg/Achterweg. In onderstaande afbeelding zijn de volkstuincomplexen met een rode cirkel globaal aangegeven.



Figuur 2 Ligging volkstuinen

2.4 Bodemopbouw en geo(hydro)logie

De gegevens zijn ontleend aan het landelijk Regis II v2.1 model uit 2009 (www.dinoloket.nl). Het maaiveld varieert tussen NAP -1 en 5 m. Op basis van het Algemene Hoogtebestand Nederland is duidelijk waarneembaar dat de openbare wegen ten opzichte van het omliggende (polder) gebied hoger gelegen zijn. In onderstaande tabel is de regionale bodemopbouw beschreven. De verticale doorsnede van de regionale bodemopbouw is opgenomen in bijlage 2b.

Tabel 2 Regionale bodemopbouw

Traject [m t.o.v. NAP]	Geohydrologische schematisatie	Geohydrologische eenheid	Samenstelling textuur
5 tot max. -1	Ophogingen (antropogeen)	-	Onbekend
tot -18	Deklaag	Holoceen	Complexe eenheid, bestaande uit een afwisseling van zandige, kleiige en organogene afzettingen
-18 tot -20	1 ^e watervoerend pakket	Formatie van Boxtel	Meerdere zandige lagen, matig fijn tot grof zand met grind/schelpen
-20 tot -37		Formatie van Kreftenheye	Zand, matig grof tot uiterst grof (210 - 2000 µm), geelgrijs tot grijsbruin, kalkloos tot kalkrijk, bont, matig tot sterk grindhoudend. Grind, matig tot zeer grof (5,6 - 63 mm), sterk zandig
-37 tot -50		Formatie van Urk	Zand, matig fijn tot uiterst grof (150 - 2000 µm), grijs, na oxidatie geel tot bruin, bont (met roze korrels), zwak tot sterk grindig, kalkloos tot kalkrijk, fijne planten- en houtresten, weinig glimmer. Grind, fijn tot zeer grof (2 - 63 mm), met een relatief hoog gangkwartsgehalte en relatief veel zandstenen.

De horizontale stroming van het freatisch grondwater is niet eenduidig vast te stellen en wordt beïnvloed door hoogteverschillen, lokale waterlopen, onttrekkingen, riool- en wegcunetten. De stroming van het grondwater in het eerste watervoerende pakket is overwegend noordelijk gericht.

Op basis van de overzichtskaart van de provincie Zuid-Holland is op te maken dat de onderzoekslocatie niet in een waterwingebied, grondwaterbeschermingsgebied en boringsvrije zone is gelegen. Daarentegen bevindt zich ten noordwesten van de projectlocatie de 'Katwijkse duinen'. Dit duingebied valt wel onder bovengenoemde beschermingszones. Daarnaast betreft dit gebied een stiltegebied en beschermingszone voor ecologische aspecten.

2.5 Verdachte situatie, activiteiten, ongewoon voorval en uitgevoerd onderzoek

Voor het opvragen van informatie is gebruik gemaakt van digitale kaarten en archieven van het nationale bodemloket, de provincie Zuid-Holland, de Omgevingsdienst West-Holland en de gemeente Katwijk.

Op basis van de verkregen informatie blijkt dat er op en in de directe omgeving van de onderzoekslocatie (maximaal 25 meter rondom) geen (voormalige) stortplaatsen aanwezig zijn. Wel zijn er meerdere Wbb-registraties van uitgevoerde (historische) activiteiten, bodemonderzoeken, saneringen en monitoringen.

In onderstaande tabel zijn de Wbb-registraties opgenomen waarvan verwacht wordt dat deze mogelijk van negatieve invloed kunnen zijn (geweest) op de bodemkwaliteit op de onderzoekslocatie. Het volledige overzicht van de Wbb-registraties inclusief beoordeling en situatietekening van de ligging is toegevoegd als bijlage 2c. De omgevingsrapportage van de Omgevingsdienst West-Holland is toegevoegd als bijlage 2d.

Tabel 3 Overzicht Wbb-registraties

Locatie	Code	Toelichting	Verontreiniging verwacht op onderzoekslocatie?
Zanderij- Westerbaan	AA053700544	<p>Op deze locatie was tot 1995 een bloembollen- en bloemknollenkwekerij gevestigd. In de periode tussen 1992 en 1998 zijn meerdere bodemonderzoeken uitgevoerd. Hierbij zijn op enkele locaties sterk verhoogde waarden met bestrijdingsmiddelen aangetoond (met name DDT en Chlooraan). Er is een registratie van een ingediende saneringsevaluatie uit 2006. In de registratie is opgenomen dat er geen sprake is van een geval van ernstige bodemverontreiniging.</p> <p>Op basis van de verstrekte gegevens van de gemeente Katwijk blijkt dat het gehele gebied dat behoorde tot de kwekerij (t.h.v. Duinvallei fase 9 t/m 11) diffuus licht verontreinigd is met PAK en licht tot matig (met uitschieters tot boven de interventiewaarde) aan bestrijdingsmiddelen. Hiernaast zijn in het grondwater voor arseen licht tot sterk verhoogde concentraties vastgesteld. De verhoogde waarden zijn te relateren aan de aanwezigheid van maritieme afzetting (welke tussen de 4 – 25 mg/kg ds arseen kunnen bevatten).</p>	Ja
Duinvallei fase 9, 10 en 11	AA053702150	<p>In de registratie staat dat er in 2011 een tweetal bodemonderzoeken in het kader van de ontwikkelingslocatie Duinvallei zijn uitgevoerd.</p> <p>Op basis van de verstrekte gegevens van de gemeente Katwijk blijkt dat IDDS in 2011 onderzoek heeft uitgevoerd. Hierbij is duidelijk geworden dat fase 9 buiten de HOV-verbinding ligt, maar fasen 10 en 11 gedeeltelijk binnen de nieuwe verbinding zijn gelegen. De bovengrond binnen fasen 10 en 11 zijn op asbest en bestrijdingsmiddelen onderzocht. Hiernaast is ook een puinpad op asbest onderzocht. Aanleiding voor onderzoek op asbest in grond was dat er enkele fragmenten asbestmateriaal waren gevonden. Deze zijn mogelijk nog aanwezig en kunnen middels handpicking worden verwijderd. Op basis van de resultaten blijkt dat het asbestgehalte in alle onderzochte locaties < 100 mg/kg ds bedraagt en de vastgestelde gehalten aan bestrijdingsmiddelen in de bovengrond alleen de achtergrondwaarde overschrijdt.</p> <p>Er zijn geen gegevens m.b.t. de oorspronkelijk (on)geroerde bodem.</p>	Ja
Kooltuinweg 15	AA053700437	<p>De locatie grenst aan de onderzoekslocatie. In de registratie staat dat er een ondergrondse tank aanwezig is en de bodem tussen 1994 en 1998 is onderzocht.</p> <p>Op basis van de verstrekte gegevens van de gemeente Katwijk blijkt dat de onderzoeken zijn uitgevoerd in het kader van bouwactiviteiten en dat geen onderzoek is gedaan naar de aanwezigheid van de bovengrondse tank. Er zijn verder geen gegevens beschikbaar. Het is niet duidelijk of de tank nog aanwezig is.</p>	Ja
Kooltuinweg 23	AA053700425	<p>Een klein deel van de locatie ligt binnen de onderzoekslocatie. In de registratie staat dat er op de locatie een laad-, los-, op- en overslagbedrijf (goederen) en sloperij van goederen aanwezig is. Dit wordt bevestigd met de digitale kaart van de provincie Zuid-Holland. Hiernaast vermeldt de registratie een bovengrondse dieseltank.</p>	Ja

		<p>In 1994 is een verkennend bodemonderzoek uitgevoerd. Hierbij zijn ten hoogste overschrijdingen van de achtergrondwaarde vastgesteld. Destijds was geen aanleiding tot het verrichten van nader onderzoek.</p> <p>Op basis van de verstrekte gegevens van de gemeente Katwijk blijkt op het buitenterrein licht verhoogde gehalten met PAK en minerale olie vastgesteld. Ter plaatse van de dieselolietank en werkplaats zijn geen verontreinigingen vastgesteld.</p> <p>Er zijn geen gegevens bekend ten aanzien van een eventueel eindsituatie- of tussentijds rapport. Hierdoor zijn er geen recente kwaliteitgegevens aanwezig.</p>	
Valkenburgse Watering waterbodem	AA053700739	<p>De locatie doorkruist de onderzoekslocatie. In de registratie staat dat er een onbekende activiteit is uitgevoerd en nader onderzoek nodig is. Op basis van de verstrekte gegevens van de gemeente Katwijk blijkt dat de watergang in 2003 is onderzocht waarbij het aanwezige slib destijds in klasse 2 t/m 4 is ingedeeld. Op basis van de digitale kaart van het Waterschap Rijnland blijkt dat de watergang in de periode tussen 2019 – 2021 wordt onderzocht. Meer informatie is niet beschikbaar.</p>	Ja
MVKV PLV Ontmanteling door Heijmans	AA053702633	<p>De locatie grenst aan de onderzoekslocatie. In de registratie staat dat er in de periode tussen 2014 en 2018 meerdere onderzoeken zijn uitgevoerd en een saneringsplan en -evaluatie zijn opgesteld.</p> <p>Geen verdere informatie verkregen. De contouren van de registratie liggen deels binnen het nieuwe HOV-tracé en geven de locatie globaal aan. Het is onduidelijk of de verontreiniging zich ook daadwerkelijk binnen de onderzoekslocatie bevindt c.q. sprake is van beïnvloeding vanuit de verontreiniging indien nabij gelegen.</p>	Mogelijk
Vliegveld Valkenburg diverse onderzoeken	AA053702022	<p>De locatie grenst aan de onderzoekslocatie. In de registratie staat dat er in de periode tussen 1990 en 2013 meerdere onderzoeken zijn uitgevoerd. In de registratie zijn meerdere verontreinigde activiteiten opgenomen, te weten een dieseltank en een vliegtuig- en vliegtuigreparatiebedrijf.</p> <p>Geen verdere informatie verkregen. De contouren van de registratie liggen deels binnen het nieuwe HOV-tracé en geven de locatie globaal aan. Het is onduidelijk of de verontreiniging zich ook daadwerkelijk binnen de onderzoekslocatie bevindt c.q. sprake is van beïnvloeding vanuit de verontreiniging indien nabij gelegen.</p>	Mogelijk
Vliegekamp OO + Ver 2005 deellootatie 5	AA053702058	<p>Betreft een registratie van een aanwezige wegfundering/wegverharding met puin. Er moet op de locatie een nader onderzoek worden uitgevoerd om de omvang en ernst van de vastgestelde verontreiniging te bepalen.</p>	Mogelijk
vliegekamp OO + deellootatie 6	AA053702059	<p>De locatie grenst aan de onderzoekslocatie. In de registratie staat de in de bovengrond plaatselijk licht verhoogde waarden zijn vastgesteld met lood, zink en PAK. In de ondergrond zijn geen overschrijdingen van de achtergrondwaarde vastgesteld. In het grondwater zijn voor chroom, nikkel, arseen en xylenen licht verhoogde waarden vastgesteld en plaatselijk matig verhoogd door arseen. Arseen heeft een natuurlijke oorsprong.</p> <p>Geen verdere informatie verkregen. De contouren van de registratie liggen deels binnen het nieuwe HOV-tracé en geven de locatie globaal aan.</p>	Mogelijk

		Het is onduidelijk of de verontreiniging zich ook daadwerkelijk binnen de onderzoekslocatie bevindt c.q. sprake is van beïnvloeding vanuit de verontreiniging indien nabij gelegen.	
Achterweg 30	AA053700009	<p>De locatie ligt binnen de onderzoekslocatie. In de registratie staat dat er in het verleden een bestrijdingsmiddelenopslagplaats en bovengrondse tank aanwezig waren. In 1998 is een onderzoek uitgevoerd. In de registratie staat vermeld dat er saneringsonderzoek uitgevoerd moet worden.</p> <p>Op basis van de verstrekte gegevens van de gemeente Katwijk blijkt dat op deze locatie een glastuinbouwbedrijf was gevestigd en in 1998 door CBB onderzoek gedaan is. De bodem ter plekke van de aanmaak- en opslaglocatie van bestrijdingsmiddelen alsmede de bovengrondse tank is niet verontreinigd. Daarentegen is het grondwater ter plaatse van de opslaglocatie matig verontreinigd door lood en dat aanvullend onderzoek nodig is. Er zijn geen verdere gegevens beschikbaar. Hierdoor is het onduidelijk of er sprake is van een saneringsnoodzaak. Op basis van luchtfoto's is te zien dat het terrein nu braakliggend is.</p>	Ja

Rapportages Rijnlandroute en HOV-verbinding

Tussen 2015 en 2022 zijn ter voorbereiding op de aanleg van de Rijnlandroute en de HOV-verbinding diverse (water)bodem- en verhardingsonderzoeken uitgevoerd. Daarbij zijn de bermen, sloten en ook delen van de land- en tuinbouwpercelen langs de Kooltuinweg onderzocht. De land- en waterbodem is overwegend licht verontreinigd met enkele zware metalen, PAK, minerale olie en OCB's (klasse AW2000 t/m Industrie). Uitzondering daarop betreft de sterk verhoogde concentratie arseen in het grondwater ter plaatse van de N206 en de Hyacintstraat. Omdat in de bovenliggende grond geen sprake is van verhoogde arseengehalten in de grond wordt de verhoogde concentratie met arseen in het grondwater gekoppeld aan een natuurlijke herkomst (geen noodzaak tot nader bodemonderzoek c.q. saneren). Ook zijn er op diverse plekken op de onderzoekslocatie sterke verontreinigingen met enkele zware metalen, PAK en asbest in de grond en puinfundering aangetoond. De bodemverontreinigingen met zware metalen en PAK hadden ieder een omvang van < 25 m³ sterk verontreinigde grond (> interventiewaarde) waardoor er geen sprake was van een geval van ernstige bodemverontreiniging. Ten zuiden van het Zwammerveld (groenstrook) was sprake van asbesthoudende grond (traject 0,5 – 1 m-mv, concentratie 330 mg/kg ds door de grove fractie) en tegenover de Kooltuinweg 31 was sprake van asbesthoudend puin (14 m³ > 100 mg/kg ds). De verontreinigingsspots in de grond en het puin zijn volledig verwijderd. Op basis van de onderzoeks- en saneringsresultaten zijn er geen verdachte situaties overgebleven.

De situatietekeningen met daarop de onderzoeks- en saneringslocaties uit de rapportages zijn toegevoegd als bijlage 2e. Voor de volledige inhoud wordt verwezen naar de desbetreffende rapporten, deze zijn niet toegevoegd aan dit rapport.

2.6 Grondverzet o.b.v. de Nota bodembeheer

Binnen de onderzoekslocatie is de 'Nota Bodembeheer gemeente Katwijk (ZH) grondverzet en bodemkwaliteitskaart' van toepassing (kenmerk: KWZ38-2/16-005.658, def. 02, d.d. 31 maart 2016).

Een overzicht van de zone-indeling met bijbehorende functieklasse, ontgravings- en toepassingsklassen is opgenomen in tabel 4. Een grafische weergave van de zones met functieklassen is weergegeven in figuur 3. Hierop is de onderzoekslocatie met een donkerblauwe lijn globaal weergegeven.

Tabel 4 Overzicht functies en klassen Nota bodembeheer

Zone	Naam	Functie-klasse	Ontgravingsklasse (generiek)		Toepassingsklasse (generiek en specifiek)	Kwaliteit ontvangende bodem	
			Bovengrond (0-0,5 m-mv)	Ondergrond (0,5-2 m-mv)		Bovengrond (0-0,5 m-mv)	Ondergrond (0,5-2 m-mv)
1	Wonen voor 1990 zonder puin	Wonen	Wonen	Industrie	Wonen (LMW PCB+OCB)	Wonen	Wonen
3	Wonen na 1990	Wonen	Wonen	Achtergrondwaarde	Wonen (LMW PCB+OCB)	Wonen	AW2000
4	Kassen voor 1990	Industrie	Industrie	Achtergrondwaarde	Wonen (LMW PCB+OCB)	Wonen	AW2000
8	Overig	Landbouw/natuur	Landbouw/natuur	Achtergrondwaarde	AW2000	AW2000	AW2000

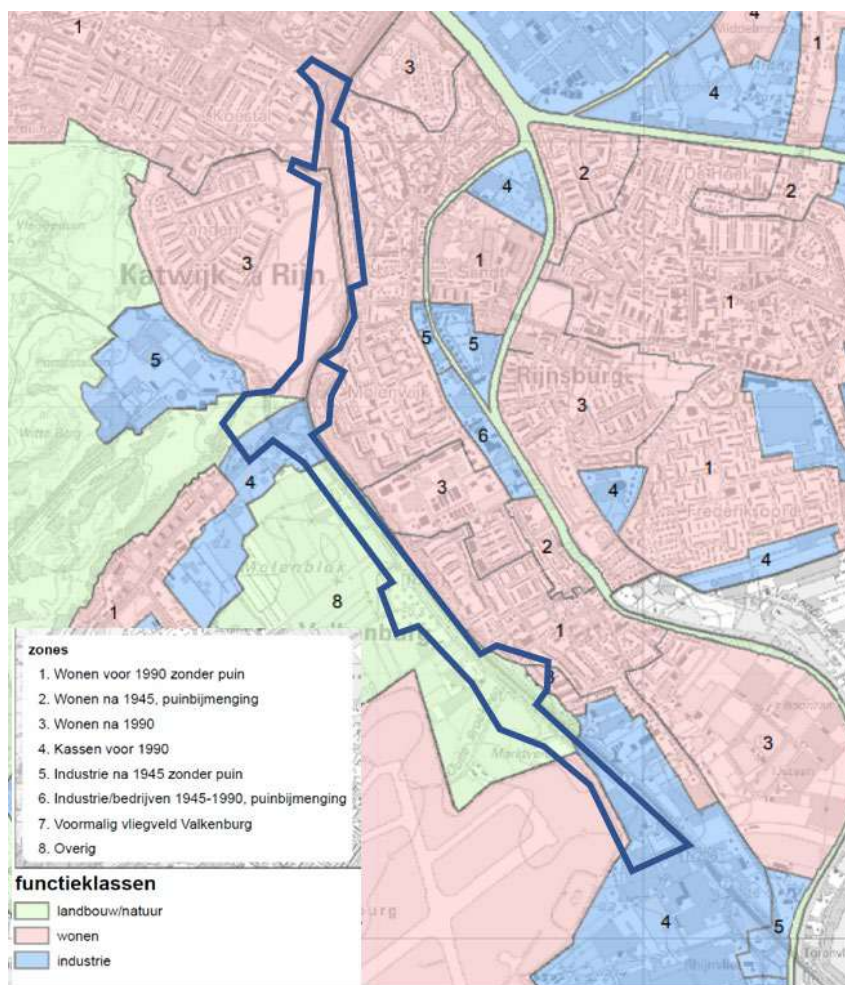
Toelichting:

LMW: Lokale Maximale Waarden

AW2000: Achtergrondwaarde

PCB: Polychloorbifenylen

OCB: Organochloorbestrijdingsmiddel



Figuur 3 Overzicht zones en functieklassen

De infrastructuur wordt overwegend geclassificeerd naar de functie van de zone waarin deze is gesitueerd. De gemeente Katwijk hanteert gebiedspecifiek beleid. Hierbij zijn LMW (Lokale Maximale Waarden) opgesteld voor PCB en OCB's.

Bewijsmiddelen grondverzet

De bodemkwaliteitskaart mag als milieuhygiënisch bewijsmiddel gebruikt worden mits de grond afkomstig is uit gezoneerd gebied en onverdacht is. De volgende locaties vallen hierbuiten:

- waterbodems;
- verdachte locaties ten aanzien van bodemverontreiniging op basis van bijvoorbeeld: historische activiteiten of huidig (bedrijfsmatig) gebruik;
- lokale gevallen van bodemverontreiniging.

Overige bewijsmiddelen

Indien sprake is van een locatie die is uitgesloten van de bodemkwaliteitskaart dient voorafgaand aan grondverzet een ander geldig bewijsmiddel worden overlegd. Andere bewijsmiddelen zijn opgenomen in Besluit bodemkwaliteit en betreffen:

- (in-situ) partijkeuring;
- waterbodemonderzoek (NEN 5720);
- bodemonderzoek (NEN 5740), reguliere strategieën (onverdacht/verdacht) enkel voor het bepalen van de kwaliteit van de ontvangende bodem;
- erkende kwaliteitsverklaring (certificaat);
- fabrikant-eigenverklaring.

Beoordeling of sprake is van een verdachte locatie

Indien uit het vooronderzoek blijkt dat de grond afkomstig is van een verdachte locatie, kan geen gebruik gemaakt worden van de bodemkwaliteitskaart. De gemeente Katwijk (ZH) definieert een verdachte locatie als volgt:

- een verontreiniging of een vermoeden van een verontreiniging veroorzaakt door een lokale (bedrijfs)activiteit (bijvoorbeeld een ondergrondse tank);
- aanwezigheid van zintuiglijk afwijkend en bodemvreemd materiaal (bijvoorbeeld puin of asbest);
- indien sprake is van een lokale bron/(bedrijfs)activiteit;
- gesaneerde locaties (tenzij kan worden onderbouwd dat de bodemkwaliteit van de locatie naar verwachting overeenkomt met de achtergrondkwaliteit);
- indien tijdens de uitvoering van het grondverzet blijkt dat de grond zintuiglijk verontreinigd is met bijvoorbeeld minerale olie;
- indien de locatie asbestverdacht is.

Grond van een verdachte locatie

Indien uit het vooronderzoek blijkt dat de grond vrijkomt ter plaatse van een verdachte locatie, kan geen gebruik gemaakt worden van de bodemkwaliteitskaart. In dat geval is een partijkeuring nodig van de vrijkomende grond. Als de resultaten van het onderzoek voldoen aan de toetsingswaarden van de ontvangende zone, is alsnog grondverzet toegestaan.

Dubbele toetsing

Voor het toepassen van grond moet getoetst worden of de partij grond voldoet aan de kwaliteitseisen voor de functie van de ontvangende bodem. Ook mag de kwaliteit van de ontvangende bodem niet verslechteren.

Zone 4 - onderzoek en toetsing op OCB

In verband met de heterogeniteit van de bodemverontreiniging in het (voormalig) kassengebied (zone 4) zal in dit gebied bij grondverzet en herinrichting altijd een bodemonderzoek moeten plaatsvinden op het te ontgraven perceel. Hiermee wordt voorkomen dat ernstig verontreinigde grond wordt verspreid. Dit onderzoek dient uitgevoerd te worden volgens de laatste versie van de NEN 5740, aangevuld met analyse op OCB's.

Bodemvreemd materiaal

In stedelijk gebied (bodemfunctieklassen 'wonen' of 'industrie') geldt een maximum percentage bodemvreemde bijmengingen van 10 % (volumepercentage). In het buitengebied (bodemfunctieklassen 'overig') geldt een maximum percentage bodemvreemde bijmengingen van 5 % (volumepercentage). De bodemvreemde bijmengingen in toe te passen grond mogen niet bestaan uit bouw- en sloopafval, plastic, ijzer of asbest.

Grond onder wegen en wegbermen

Om de reconstructie van wegen en bermen te vergemakkelijken, heeft de gemeente gebiedspecifiek beleid opgesteld. Met dit gebiedspecifieke beleid wordt het mogelijk om klasse industriegrond toe te passen onder wegen en in bermen. Hierdoor worden de hergebruiksmogelijkheden van vrijkomende grond bij reconstructies vergroot en is minder af- en aanvoer van grond nodig. Uitgangspunt hierbij is dat bij de functie van deze locaties (weg, berm) geen tot zeer beperkt contact optreedt met de bodem.

Het gebiedspecifieke beleid geldt alleen voor (her)gebruik van grond onder bestaande en/of nieuwe wegen en in bermen. Bermen worden als volgt gedefinieerd: de strook van maximaal 10 meter aan beide zijden van de weg (verhardingsrand), tenzij de berm langs de weg eerder wordt doorsneden door een sloot dan wel de grens van het desbetreffende perceel.

Indien redelijkerwijs bekend is dat de betreffende weg en/of berm in de nabije toekomst wordt heringericht (als woongebied), dan is toepassing van grond met klasse industrie niet toegestaan.

Onderzoekseisen

Indien vrijkomende bermgrond als bermgrond of onder het wegtracé wordt toegepast, dan is geen onderzoek nodig. Indien vrijkomende bermgrond niet kan worden hergebruikt binnen een berm of onder een weg, dan is een (indicatieve) partijkeuring nodig om de kwaliteit en de hergebruiksmogelijkheden vast te stellen. Als grond nodig is bij een nieuw aan te leggen weg, dan mag grond met kwaliteitsklasse industrie worden toegepast.

Tijdelijke uitname

Bij grondverzet op basis van de Nota bodembeheer gelden de volgende criteria bij tijdelijke uitname:

- 1 de grond wordt zonder bewerking teruggebracht;
- 2 de grond wordt onder dezelfde condities teruggebracht;
- 3 de grond kent eenzelfde toepassing;
- 4 de grond wordt op of nabij dezelfde plaats teruggebracht.

2.7 Asbestverdachttheid

Voor de bepaling of er binnen het project sprake is van locaties die voor asbest verdacht zijn is gebruik gemaakt van bijlage A uit de NEN5725:2017, de Nota bodembeheer en de verkregen informatie uit openbare bronnen (zoals reeds uitgevoerd bodem- en asbestonderzoek).

In onderstaande tabel is een overzicht weergegeven van de asbestverdachte situaties met beoordeling of deze situaties binnen de grenzen van de onderzoekslocatie voorkomen.

Verdachte Activiteit	Aanwezig binnen onderzoekslocatie?
Bedrijven die asbesthoudende producten, apparaten of voorwerpen vervaardigen, toepasten en/of verwerkten	Nee
Asbestbewerkingen, zoals zagen en slijpen, en (tijdelijke) opslag van asbest(restanten)	Nee
Historische ophogingen met asbesthoudende bodem(slib)	Onbekend. Geen Wbb-registratie aanwezig
De toepassing van asbesthoudende beschoeiingen langs watergangen en afperkingschotten in (volks)tuinen	Mogelijk
Ongewone voorvallen met asbest in het verleden, zoals brand, explosie, storm, vandalisme, waarbij de verspreid geraakte asbestresten niet (volledig) zijn opgeruimd of de bodem niet op asbest is gecontroleerd	Nee
Eventuele stortingen van asbestverdachte afvalstoffen	Onbekend. Geen Wbb-registratie aanwezig
De (voormalige) aanwezigheid van opslagdepots met puinhoudende grond en aanwezigheid van op- en overslag van puin of (mobiele) puinbrekers	Onbekend. Geen Wbb-registratie aanwezig
Aanwezigheid van oude verhardingslagen (dat wil zeggen aangebracht vóór 1990), bestaande uit puin- of menggranulaat, dan wel ophogingen/dempingen met bouw en sloopafval	Ja, erven en dammen
Er zijn asbestresten zichtbaar in de bodem aan het oppervlak, dan wel in proefsleuven of gaten	Onbekend
Aanwezigheid van een voormalige stortplaats.	Nee
Het gaat om een (voormalig) glastuinbouwgebied met oude verhardingen en afval van kassen	Ja, tuindersbedrijven en volkstuinten aan het Koningsduin, het Zwenkgras en de Koeltuinvweg
Er is sprake van informatie over asbestresten op/in het terrein, afkomstig van buurtbewoners, oud-werknemers, etc.	Nee
Er is sprake van sterk puinhoudende grond in een oud-stedelijk gebied	Nee

Dammetjes en erfverhardingen

Op de onderzoekslocatie zijn meerdere dammetjes en erfverhardingen aanwezig. Op dit soort locaties zijn in het verleden veelal bodemvreemde materialen in de grond en funderingsmaterialen gebruikt. Op basis van de beschikbare informatie is niet bekend of dergelijke materialen zijn toegepast op de locaties. Derhalve kan een asbestverdachte situatie niet worden uitgesloten en zal onderzoek nodig zijn.

Historisch slotenpatroon

Op basis van topografisch kaartmateriaal is te zien dat in het gebied ten zuiden van de rotonde met de Koeltuinvweg/Wassenaarsweg voormalige watergangen aanwezig zijn. Een deel van de watergangen is in de periode tussen 2015 en 2019 onderzocht. Hierbij zijn geen asbest(verdachte)materialen aangetroffen.

2.8 PFAS

De gemeente Katwijk heeft voor de stoffengroep PFAS geen lokaal beleid en hanteert het generieke beleid zoals opgenomen in het Handelingskader PFAS (december 2021).

Op en in de directe omgeving van het plangebied zijn voor de stoffengroep PFAS geen (voormalige) activiteiten bekend die als een potentiële bron moeten worden gezien. Derhalve is de bodem op de onderzoekslocatie onverdacht voor de stoffengroep PFAS en worden in dit kader concentraties verwacht overeenkomstig de landelijke achtergrondconcentratie in het Handelingskader PFAS. Op basis van de uitgevoerde land- en waterbodemonderzoeken wordt duidelijk dat de PFAS-concentraties wat hoger liggen dan de achtergrondwaarde uit het Handelingskader PFAS. De concentraties vallen veelal in klasse wonen en industrie, maar liggen wel binnen de hergebruiksnormen.

In onderstaande tabel zijn de toegestane stoffenconcentraties van PFAS uit het Handelingskader PFAS (december 2021) opgenomen.

Tabel 5 Hergebruiksnormen PFAS Handelingskader

Handeling en klasse	Stoffenconcentratie	
	PFOA [µg/kg ds]	PFOS en overige PFAS [µg/kg ds]
Toepassing op landbodem Verspreiden op aangrenzend perceel Grond en baggerspecie grootschalig toepassen		
Klasse landbouw/natuur	1,9	1,4
Wonen/industrie	7	3

3 Conclusie en aanbeveling

Royal HaskoningDHV heeft voor het project 'HOV Katwijk – Leiden' een vooronderzoek NEN5725 uitgevoerd. Dit vooronderzoek betreft een actualisatie van het vooronderzoek dat in 2019 door Royal HaskoningDHV is uitgevoerd ('HOV Katwijk – Leiden' – vooronderzoek, BG3331TPRP1910111629, d.d. 11 oktober 2019). De actualisatie is uitgevoerd omdat de projectgrenzen tussen 2019 en 2022 op meerdere plaatsen zijn verruimd en het gebied in de tussentijd verder is herontwikkeld.

3.1 Conclusie

Met behulp van bodeminformatie uit openbare bronnen is bepaald of er op de onderzoekslocatie nog verdachte situaties voor bodemverontreiniging kunnen bevinden. Een overzicht van deze situaties waarvoor aandacht gevraagd wordt is in onderstaande tabel weergegeven.

Tabel 6 Overzicht verdachte situaties

Locatie	BIS-code	Omschrijving verdachte situatie	Onderzoeksnorm + voorstel voor een onderzoeksstrategie
Verdenking o.b.v. (historische)activiteiten			
Koningsduin 2	-	Tuinbouw -/agrarisch bedrijf (gronden, opslag en erfverharding)	NEN5740 (VED-HE-NL)
Zanderij-Westerbaan	AA053700544	Voormalige kwekerijgronden en volkstuinten	NEN5740 (VED-HE-NL)
Duinvallei fase 9, 10 en 11	AA053702150		
Kooltuinweg 15	AA053700437	Tuinbouw -/agrarisch bedrijf (gronden, opslag en erfverharding)	NEN5740 (VED-HE-NL)
Kooltuinweg 23	AA053700425	laad-, los-, op- en overslagbedrijf (goederen), sloperij van bouwwerken, verkoop van (gebruikte) bouwmaterialen	NEN5740 (VED-HE-NL)
Kooltuinweg 35	AA053700040	Tuinbouw -/agrarisch en pallet- en kisten bedrijf (gronden, opslag en erfverharding)	NEN5740 (VED-HE-NL)
Kooltuinweg 37	AA053700023	Tuinbouw -/agrarisch bedrijf (gronden, opslag en erfverharding)	NEN5740 (VED-HE-NL)
Valkenburgse Watering waterbodembodem	AA053700739	Mogelijk nog verontreinigd slib in demping aanwezig	NEN5740 (VED-HE-L)
MVKV PLV Ontmanteling door Heijmans	AA053702633	Mogelijk mobiele verontreinigingen op het terrein die van invloed kunnen zijn (geweest) op de bodemkwaliteit op de onderzoekslocatie	Verder dossieronderzoek eigenaar / beheerder. De gegevens is niet verkregen via de OMWH / gemeente Katwijk)
Vliegveld Valkenburg diverse onderzoeken	AA053702022		
Vliegekamp OO + Ver 2005 deellocatie 5	AA053702058		
Vliegekamp OO + deellocatie 6	AA053702059		
Achterweg 30	AA053700009	Werk en opslag terrein	NEN5740 (NUL)

Locatie	BIS-code	Omschrijving verdachte situatie	Onderzoeksnorm + voorstel voor een onderzoeksstrategie
Verdenking o.b.v. aanwezige elementen			
Watergangen	-	Na de houdbaarheid van 3 tot 5 jaar zal nieuw onderzoek moeten worden uitgevoerd om werkzaamheden in of met de waterbodem uit te voeren	NEN5720
Dammetjes en erfverhardingen	-	Mogelijk aanwezigheid asbestverdachte funderingsmaterialen in de bodem of in puin	NEN5740 (VED-HE-NL) NEN5707 NEN5897
Historisch slotenpatroon	-	Mogelijk dempingsmaterialen aanwezig in de nog niet onderzochte sloten	NEN5740 (VED-HE-NL)
Volkstuinen	-	Gronden zijn verdacht voor OCB en mogelijk ook voor asbest	NEN5740 (VED-HE-NL) NEN5707

3.2 Aanbeveling

Het advies is om de verdachte situaties nader te onderzoeken ten einde te bepalen of hier sprake is van verontreiniging (> interventiewaarde) c.q. gesaneerd dient te worden.

De geldigheidsduur van milieuhygiënisch land- en waterbodemonderzoek betreft doorgaans 5 jaar. De geldigheid van de toplaag (zijnde slib of bij afwezigheid het vaste deel) van de waterbodem in dynamisch gebied bedraagt 3 jaar. Na de geldigheidsduur is het advies om de onderzoeken te actualiseren.

Per 8 juli 2019 dienen voor het toepassen van een partij grond en baggerspecie elders (buiten het werk) de concentraties PFAS bekend te zijn. Met uitgevoerd land- en waterbodemonderzoek is een indicatie verkregen van de aanwezige concentraties PFAS in de land- en waterbodem zodat eventuele risico's voor de afzet / hergebruik van grond en baggerspecie voortijdig bekend zijn. De vastgestelde concentraties liggen binnen de generieke hergebruiksnormen uit het Handelingskader PFAS.

Het gebruik van de Nota bodembeheer van de gemeente Katwijk, als milieuhygiënische bewijsmiddel voor grondverzet, geeft voor het HOV-project (grondverzet) beperkingen. Hoewel de Nota fungeert als officieel bewijsmiddel zijn hieraan meerdere voorwaarden verbonden. De grond mag alleen afkomstig zijn van onverdacht gebied en de hergebruiks-/toepassingsmogelijkheden liggen alleen binnen de grenzen van het beheergebied (van de Nota). Daarnaast heeft de beheerder de keuze welk bewijsmiddel gebruikt dient te worden en kan er dus aanvullend onderzoek worden geëist. Het beschouwen van de Nota bodembeheer van de gemeente Katwijk als milieuhygiënisch bewijsmiddel zonder dat ook aanvullend bodemonderzoek beschikbaar is geeft dus risico en is dus ongewenst. Voor het afvoeren of toepassen van een partij grond elders dient een partijkeuring AP04 inclusief PFAS te worden uitgevoerd. Voor het afvoeren of toepassen van een partij baggerspecie dient een verkennend waterbodemonderzoek NEN5720 incl. PFAS uitgevoerd te zijn.

Onderzoeksprotocollen

- | | |
|--|---------------------------------------|
| ■ Verkennend onderzoek landbodem | NEN5740 (incl. vooronderzoek NEN5725) |
| ■ Verkennend onderzoek waterbodem | NEN5720 (incl. vooronderzoek NEN5717) |
| ■ Verkennend- en nader onderzoek asbest in grond | NEN5707 |
| ■ Verkennend- en nader onderzoek asbest in puin | NEN5897 |
| ■ Asfaltonderzoek | CROW210 |

Het advies is om de definitieve onderzoeksstrategie (of combinatie van onderzoeksstrategieën) uit de onderzoeksnormen locatie specifiek te houden en te bepalen op basis van een vooronderzoek NEN5717/NEN5725 en een terreinverkenning.

Bijlage 1 Ligging onderzoekslocatie



Legenda

 Projectgrens

Bijlage 2a Topografische kaarten en luchtfoto's

Topotijdreis

2018



1993



1953



1947



Informatie o.b.v. luchtfoto's

Overzicht globale ligging voormalige kwekerij (nu braakliggend terrein)

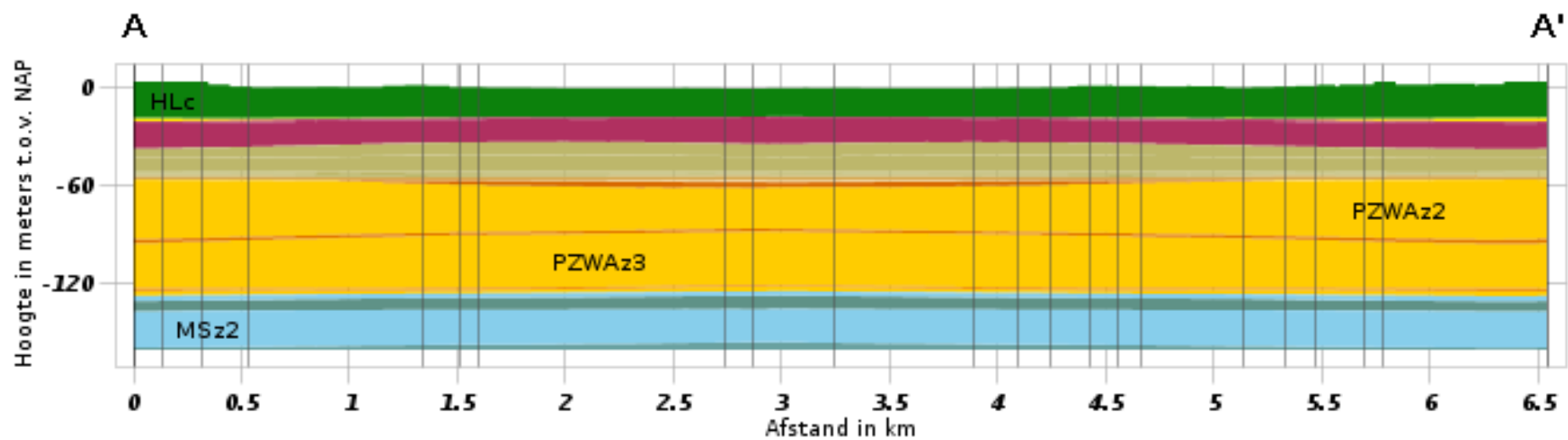


Overzicht globale ligging voormalige tuinbouwbedrijf (kassencomplex) Achterweg 30

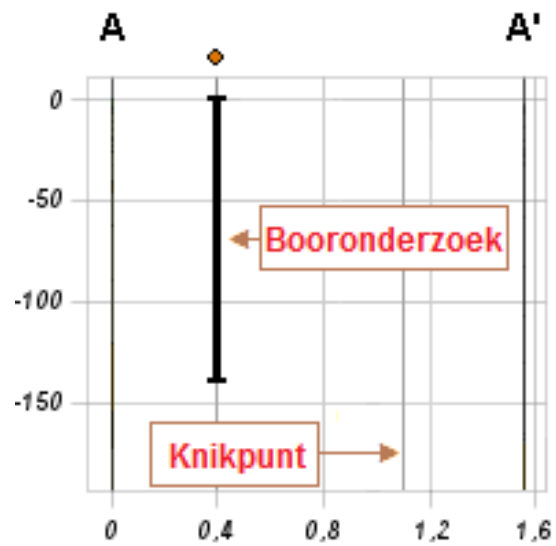



**Bijlage 2b Verticale doorsnede
regionale bodemopbouw**

Verticale Doorsnede REGIS II v2.2



Hydrogeologie



Bijlage 2c Wbb-locaties

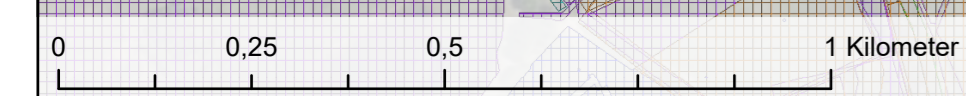
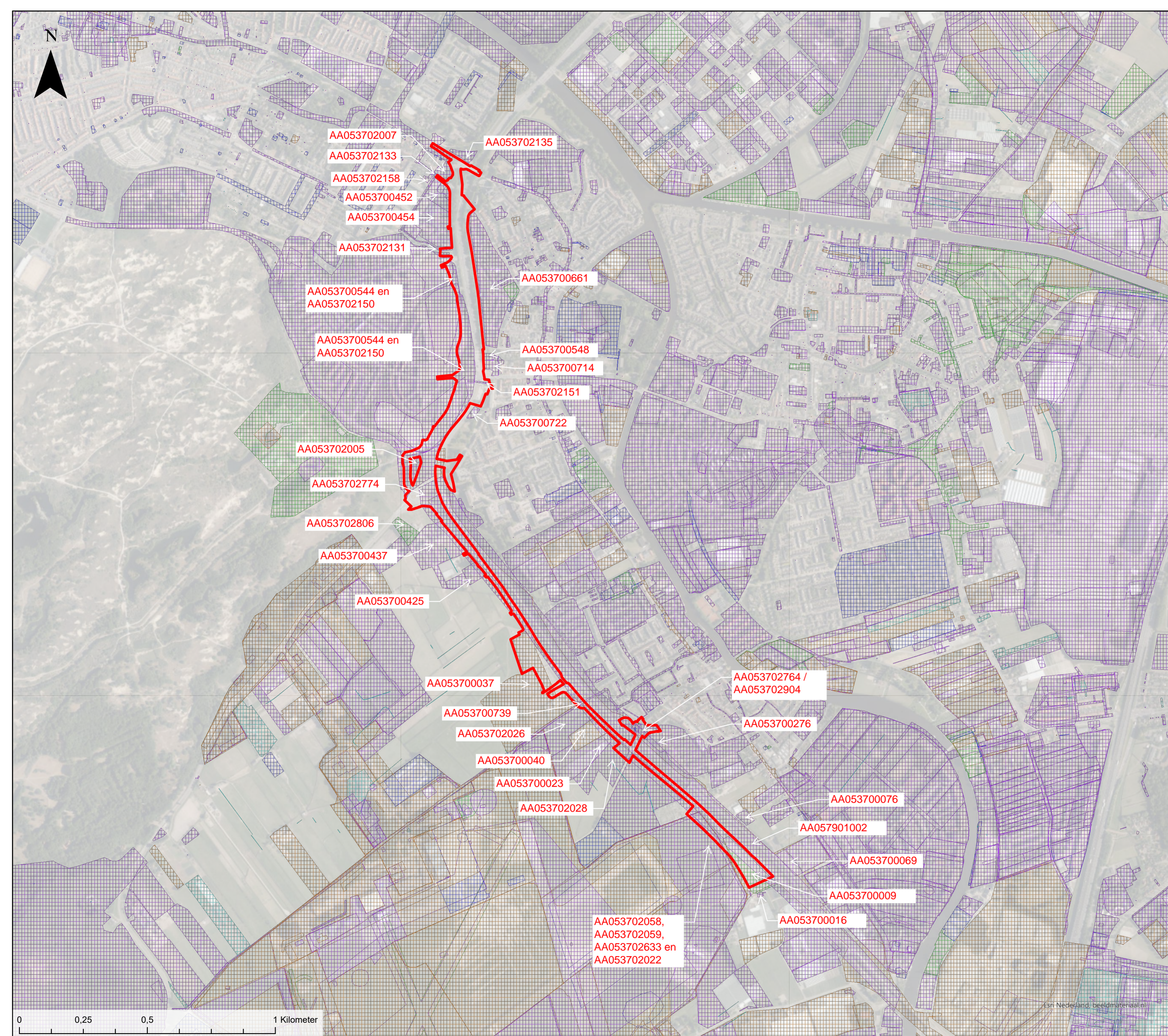


Legenda

Projectgrens

WBB locaties (via gdngeservices)

- Gegevens aanwezig, status onbekend
- Saneringsactiviteit
- Voldoende onderzocht/gesaneerd
- Onderzoek uitvoeren
- Historie bekend



Esri-Nederland, beeldmateriaal.nl

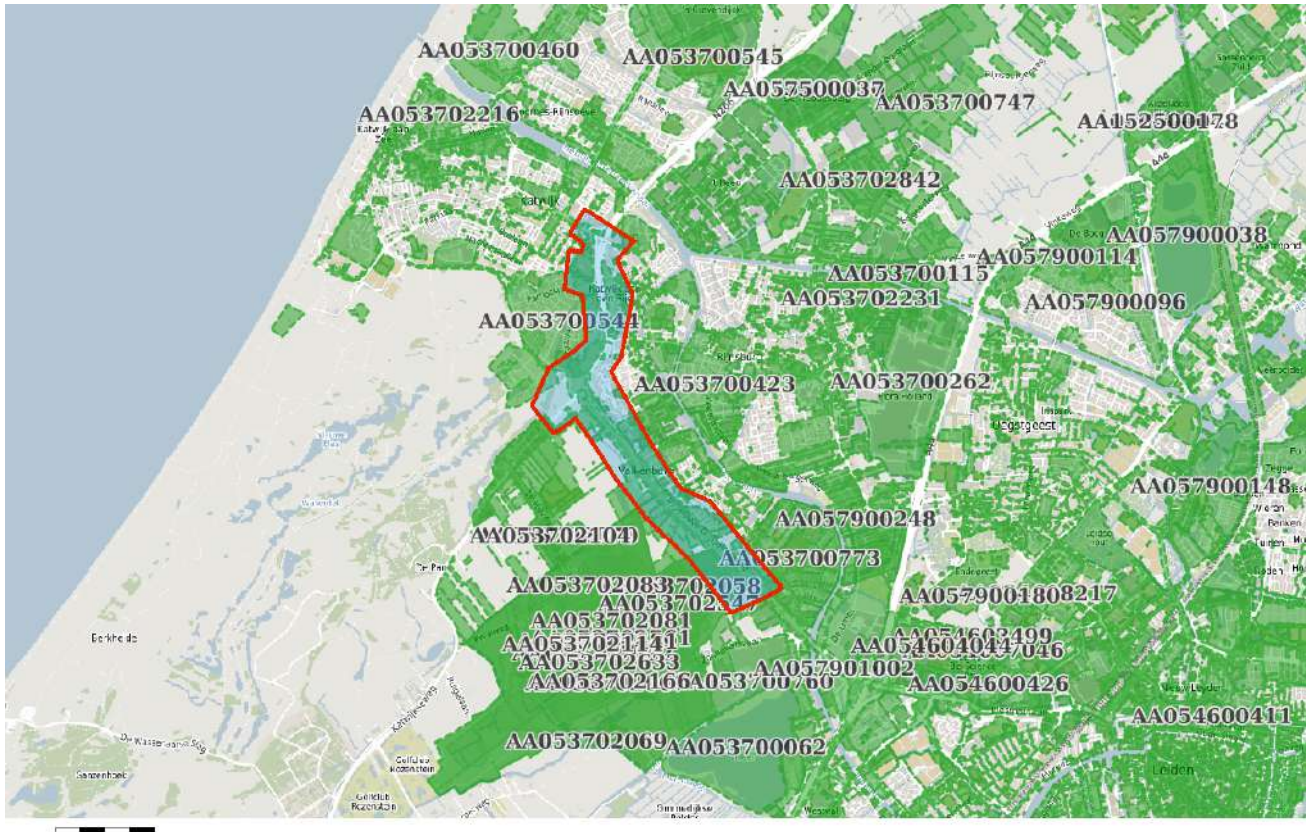
Locatie	Code	Toelichting	Verontreiniging verwacht op onderzoekslocatie?
Zeeweg 144	AA053702135	De locatie grenst aan de onderzoekslocatie. In de registratie staat dat er een tweetal ondergrondse hbo-tanks tot 2009 aanwezig waren. Deze zijn in 2009 gesaneerd (firma AVR-industrie Amsterdam B.V.). In 2002 is een verkennend bodemonderzoek uitgevoerd. Hierbij zijn in de bodem ten hoogste licht verhoogde waarden vastgesteld. Ter plaatse van de voormalige tanks zijn destijds geen verontreinigingen aangetoond.	Nee
Nieuwe Duinweg 49	AA053702158	De locatie ligt in de directe omgeving van de onderzoekslocatie. Op de locatie zijn mogelijk nog ondergrondse hbo-tanks aanwezig. Het is niet bekend er bodemonderzoek uitgevoerd is en wat de bodemkwaliteit ter plaatse is. De status van de registratie betreft: voldoende onderzocht, onverdacht / niet verontreinigd.	Nee
Nieuwe Duinweg 68	AA053702007	De locatie grenst aan de onderzoekslocatie. In de registratie staat dat er tot 1993 een ondergrondse hbo-tank aanwezig was. Deze is in 1993 gesaneerd (firma Euro Cleaning Company). In 2008 is een verkennend bodemonderzoek uitgevoerd. Hierbij zijn in de bodem ten hoogste licht verhoogde waarden vastgesteld.	Nee
Nieuwe Duinweg (riooltracé)	AA053702133	Een deel van de locatie ligt binnen een straal van 25 meter buiten de onderzoekslocatie. In de registratie staat dat er in 2008 een onderzoek in het kader van het Bouwstoffenbesluit is uitgevoerd. Er is geen aanvullende informatie beschikbaar.	Nee
Louise de Colignylaan 1	AA053700452	De locatie grenst aan de onderzoekslocatie. In de registratie staat dat er een ondergrondse brandstoftank aanwezig is. In de periode tussen 1996 en 2004 zijn er meerdere onderzoeken uitgevoerd waarbij in de bodem ten hoogste licht verhoogde waarden zijn vastgesteld. Het is onbekend of de ondergrondse tanks nog aanwezig zijn.	Nee
Louise de Colignylaan 2	AA053700454	De locatie grenst aan de onderzoekslocatie. In de registratie staat dat er een tweetal ondergrondse hbo-tanks op de locatie aanwezig waren. In 1984 is tenminste één tank gesaneerd (firma Milieutechniek Eemland B.V.). In 2003 en 2011 zijn in het kader van bouwplannen onderzoeken uitgevoerd. Hierbij zijn in de bodem ten hoogste licht verhoogde waarden vastgesteld. In de registratie staat dat de andere ondergrondse tank 1993 beëindigd is. Hiervan zijn geen gegevens.	Nee
Westerbaanpad	AA053702131	De locatie grenst aan de onderzoekslocatie. In de registratie staat dat er in 2006 een verkennend bodemonderzoek is uitgevoerd. Hierbij is het asfalt onderzocht en als teerhoudend bevonden. In de onderliggende bodem zijn destijds ten hoogste licht verhoogde waarden vastgesteld.	Nee
Zanderij-Westerbaan	AA053700544	Op deze locatie was tot 1995 een bloembollen- en bloemknollenkwekerij gevestigd. In de periode tussen 1992 en 1998 zijn meerdere bodemondoelonderzoeken uitgevoerd. Hierbij zijn op enkele locaties sterk verhoogde waarden met bestrijdingsmiddelen aangetoond (met name DDT en Chloordaan). Er is een registratie van een ingediende saneringsevaluatie uit 2006. In de registratie is opgenomen dat er geen sprake is van een geval van ernstige bodemverontreiniging. Op basis van de verstrekte gegevens van de gemeente Katwijk blijkt dat het gehele gebied dat behoorde tot de kwekerij (t.h.v. Duinvallei fase 9 t/m 11) diffuus licht verontreinigd is met PAK en licht tot matig (met uitschieters tot boven de interventiewaarde) aan bestrijdingsmiddelen. Hiernaast zijn in het grondwater voor arseen licht tot sterk verhoogde concentraties vastgesteld. De verhoogde waarden zijn te relateren aan de aanwezigheid van maritieme afzetting (welke tussen de 4 – 25 mg/kg ds arseen kunnen bevatten).	Ja
Duinvallei fase 9, 10 en 11	AA053702150	In de registratie staat dat er in 2011 een tweetal bodemondoelonderzoeken in het kader van de ontwikkelingslocatie Duinvallei zijn uitgevoerd. Op basis van de verstrekte gegevens van de gemeente Katwijk blijkt dat IDDS in 2011 onderzoek heeft uitgevoerd. Hierbij is duidelijk geworden dat fase 9 buiten de HOV-verbinding ligt, maar fasen 10 en 11 gedeeltelijk binnen de nieuwe verbinding zijn gelegen. De bovengrond binnen fasen 10 en 11 zijn op asbest en bestrijdingsmiddelen onderzocht. Hiernaast is ook een puinpad op asbest onderzocht. Aanleiding voor onderzoek op asbest in grond was dat er enkele fragmenten asbestmateriaal waren gevonden. Deze zijn mogelijk nog aanwezig en kunnen middels handpicking worden verwijderd. Op basis van de resultaten blijkt dat het asbestgehalte in alle onderzochte locaties < 100 mg/kg ds bedraagt en de vastgestelde gehalten aan bestrijdingsmiddelen in de bovengrond alleen de achtergrondwaarde overschrijdt. Er zijn geen gegevens m.b.t. de oorspronkelijk (on)geroerde bodem.	Ja
Provinciale weg (fietstunnel)	AA053702151	De locatie ligt deels binnen de onderzoekslocatie. In de registratie staat dat er in de eerste halve meter een slakkenhoudende (Cat 1A IPO-beleid) aanwezig is. Het overige materiaal valt in cat. 0 van IPO-beleid.	Nee
Wassenaarsweg 65	AA053700722	De locatie ligt binnen een straal van 25 meter buiten de onderzoekslocatie. In de registratie staat dat de locatie in gebruik is als benzine-servicestation. Op basis van een recente luchtfoto wordt dit bevestigd. In de periode tussen 1999 en 2008 zijn er meerdere onderzoeken, een sanering, en monitoringsronden van diverse incidenten uitgevoerd. De locatie is voldoende onderzocht.	Nee
Wassenaarsweg 69	AA053702806	Op de locatie zijn voormalige barakken (801 t/m 803) en een helikopterlandplaats aanwezig (geweest). Op het terrein is sprake van geval van ernstige bodemverontreiniging in de slakken- en puinhoudende bovengrond (plaatselijk ook tot 1 m-mv) met zink, lood en PAK (diffuus heterogeen verdeeld). In 2020 is een BUS-melding tijdelijk uitplaatsen ingediend en akkoord bevonden. Verder zijn er geen gegevens naar voren gekomen. De locatie ligt buiten de onderzoekslocatie maar wel in de direct omgeving (circa 25 meter afstand). Het grondwater is ten hoogste licht verontreinigd.	Nee
Cantieneweg 21	AA053702005	De locatie bevindt zich binnen de onderzoekslocatie. In de registratie staat dat er een ondergrondse brandstoftank aanwezig was en in 2000 een bodemonderzoek is uitgevoerd. Hierbij is vastgesteld dat de grond onder de tank niet verontreinigd is en in de bodem maximaal licht verhoogde waarden aanwezig zijn. De tank is in 2001 gesaneerd (firma J. en A. Leeftang B.V.). Op basis van de verstrekte gegevens van de gemeente Katwijk blijkt dat een deel van het leidingwerk, i.v.m. met overige aanwezige nutsvoorzieningen, niet verwijderd kon worden en nog aanwezig is. Wel is het leidingwerk volledig gereinigd.	Nee
Kooltuinweg 15	AA053700437	De locatie grenst aan de onderzoekslocatie. In de registratie staat dat er een ondergrondse tank aanwezig is en de bodem tussen 1994 en 1998 is onderzocht. Op basis van de verstrekte gegevens van de gemeente Katwijk blijkt dat de onderzoeken zijn uitgevoerd in het kader van bouwactiviteiten en dat geen onderzoek is gedaan naar de aanwezigheid van de bovengrondse tank. Er zijn verder geen gegevens beschikbaar. Het is niet duidelijk of de tank nog aanwezig is.	Ja
Kooltuinweg 23	AA053700425	Een klein deel van de locatie ligt binnen de onderzoekslocatie. In de registratie staat dat er op de locatie een laad-, los-, op- en overslagbedrijf (goederen) en sloperij van goederen aanwezig is. Dit wordt bevestigd met de digitale kaart van de provincie Zuid-Holland. Hiernaast vermeldt de registratie een bovengrondse dieseltank. In 1994 is een verkennend bodemonderzoek uitgevoerd. Hierbij zijn ten hoogste overschrijdingen van de achtergrondwaarde vastgesteld. Destijds was geen aanleiding tot het verrichten van nader onderzoek. Op basis van de verstrekte gegevens van de gemeente Katwijk blijkt op het buitenterrein licht verhoogde gehalten met PAK en minerale olie vastgesteld. Ter plaatse van de dieselolietank en werkplaats zijn geen verontreinigingen vastgesteld. Er zijn geen gegevens bekend ten aanzien van een eventueel eindsituatie- of tussentijds rapport. Hierdoor zijn er geen recente kwaliteitgegevens aanwezig.	Ja
Kooltuinweg 31	AA053700037	Een klein deel van de locatie ligt binnen de onderzoekslocatie. In de registratie staat dat er meerdere dempingen met grond aanwezig zijn en een bodemonderzoek (nul- of eindsituatie) in 1998 is uitgevoerd. In de periode tussen 2015 en 2019 zijn meerdere onderzoeken uitgevoerd door Grontmij en V.d. Helm (zie Locatie: Rijnlandroute (locatiecode AA057901002, onderaan de tabel). Hierin zijn bovenstaande aspecten onderzocht. Geen sterk verontreinigde bodem aanwezig.	Nee
Valkenburgse Watering waterbodem	AA053700739	De locatie doorkruist de onderzoekslocatie. In de registratie staat dat er een onbekende activiteit is uitgevoerd en nader onderzoek nodig is. Op basis van de verstrekte gegevens van de gemeente Katwijk blijkt dat de watergang in 2003 is onderzocht waarbij het aanwezige slib destijds in klasse 2 t/m 4 is ingedeeld. Op basis van de digitale kaart van het Waterschap Rijnland blijkt dat de watergang in de periode tussen 2019 – 2021 wordt onderzocht. Meer informatie is niet beschikbaar.	Ja
Kooltuinweg 31-35	AA053702026	Een klein deel van de locatie ligt binnen de onderzoekslocatie. In de registratie staat dat er in 2005 een verkennend bodemonderzoek is uitgevoerd. Hierbij zijn in de bodem maximaal licht verhoogde waarden vastgesteld.	Nee
Kooltuinweg 35	AA053700040	De locatie grenst aan de onderzoekslocatie. In de registratie staat dat er een ondergrondse brandstoftank, dieselpompinstallatie en een ophooglaag bestaande uit puin en/of bouw(sloop)afval aanwezig zijn. In 1994 is een verkennend bodemonderzoek uitgevoerd. Hierbij zijn in de bodem ten hoogste licht verhoogde waarden vastgesteld. Ook zijn er tussen 2000 en 2004 meerdere monitoringsrondes uitgevoerd ter plaatse van de tank. De resultaten gaven destijds geen aanleiding tot het treffen van aanvullende maatregelen. In 2005 is de tank gesaneerd. Op basis van de verstrekte gegevens van de gemeente Katwijk blijkt dat de tank ver buiten de onderzoekslocatie is gelegen. Derhalve is er geen aanleiding tot verder onderzoek.	Nee
Kooltuinweg 37	AA053700023	De locatie ligt deels in de onderzoekslocatie. In de registratie staat dat er tussen 1997 en 2000 diverse bodemondoelonderzoeken zijn uitgevoerd naar aanleiding van de aanwezigheid van een ondergrondse olietank (4.000 liter). Daarbij zijn in de bodem licht tot matig verhoogde concentraties met minerale olie aangetoond. Er is geen sprake van een ernstige bodemverontreiniging. De status van de registratie betreft: voldoende onderzocht, niet ernstig	Nee
Oude Broekweg ong.	AA053702028	De locatie ligt deels in de onderzoekslocatie. In de registratie staat dat er in 2005 een verkennend bodemonderzoek is uitgevoerd. Hierbij zijn in de bodem ten hoogste licht verhoogde waarden vastgesteld.	Nee
MVKV PLV Ontmanteling door Heijmans	AA053702633	De locatie grenst aan de onderzoekslocatie. In de registratie staat dat er in de periode tussen 2014 en 2018 meerdere onderzoeken zijn uitgevoerd en een saneringsplan en -evaluatie zijn opgesteld. Geen verdere informatie verkregen. De contouren van de registratie liggen deels binnen het nieuwe HOV-tracé en geven de locatie globaal aan. Het is onduidelijk of de verontreiniging zich ook daadwerkelijk binnen de onderzoekslocatie bevindt c.q. sprake is van beïnvloeding vanuit de verontreiniging indien nabij gelegen.	Mogelijk
Vliegveld Valkenburg diverse onderzoeken	AA053702022	De locatie grenst aan de onderzoekslocatie. In de registratie staat dat er in de periode tussen 1990 en 2013 meerdere onderzoeken zijn uitgevoerd. In de registratie zijn meerdere verontreinigde activiteiten opgenomen, te weten een dieseltank en een vliegtuig- en vliegtuigreparatiebedrijf. Geen verdere informatie verkregen. De contouren van de registratie liggen deels binnen het nieuwe HOV-tracé en geven de locatie globaal aan. Het is onduidelijk of de verontreiniging zich ook daadwerkelijk binnen de onderzoekslocatie bevindt c.q. sprake is van beïnvloeding vanuit de verontreiniging indien nabij gelegen.	Mogelijk
Vliegveld OO + Ver 2005 deellocatie 5	AA053702058	Betreft een registratie van een aanwezige wegfundering/wegverharding met puin. Er moet op de locatie een nader onderzoek worden uitgevoerd om de omvang en ernst van de vastgestelde verontreiniging te bepalen.	Mogelijk
Vliegveld OO + deellocatie 6	AA053702059	De locatie grenst aan de onderzoekslocatie. In de registratie staat dat in de bovengrond plaatselijk licht verhoogde waarden zijn vastgesteld met lood, zink en PAK. In de ondergrond zijn geen overschrijdingen van de achtergrondwaarde vastgesteld. In het grondwater zijn voor chroom, nikkel, arseen en xylenen licht verhoogde waarden vastgesteld en plaatselijk matig verhoogd door arseen. Arseen heeft een natuurlijke oorsprong. Geen verdere informatie verkregen. De contouren van de registratie liggen deels binnen het nieuwe HOV-tracé en geven de locatie globaal aan. Het is onduidelijk of de verontreiniging zich ook daadwerkelijk binnen de onderzoekslocatie bevindt c.q. sprake is van beïnvloeding vanuit de verontreiniging indien nabij gelegen.	Mogelijk

Achterweg 30	AA053700009	De locatie ligt binnen de onderzoekslocatie. In de registratie staat dat er in het verleden een bestrijdingsmiddelenopslagplaats en bovengrondse tank aanwezig waren. In 1998 is een onderzoek uitgevoerd. In de registratie staat vermeld dat er saneringsonderzoek uitgevoerd moet worden. Op basis van de verstrekte gegevens van de gemeente Katwijk blijkt dat op deze locatie een glastuinbouwbedrijf was gevestigd en in 1998 door CBB onderzoek gedaan is. De bodem ter plekke van de aanmaak- en opslaglocatie van bestrijdingsmiddelen alsmede de bovengrondse tank is niet verontreinigd. Daarentegen is het grondwater ter plaatse van de opslaglocatie matig verontreinigd door lood en dat aanvullend onderzoek nodig is. Er zijn geen verdere gegevens beschikbaar. Hierdoor is het onduidelijk of er sprake is van een saneringsnoodzaak. Op basis van luchtfoto's is te zien dat het terrein nu braakliggend is.	Ja
Achterweg 31	AA053700016	De locatie grenst aan de onderzoekslocatie. In de registratie staat dat er sprake is van een sterk verontreinigde bodem die te relateren is aan kolengruis. Het gehele perceel is ontgraven en terplekke van de woning afgedekt. In de tuin is schone grond aangebracht (onder milieukundige begeleiding). De gemeente Katwijk heeft aangegeven dat de locatie is gesaneerd conform het saneringsplan, maar dat een evaluatieverslag niet is opgesteld. Op basis van de verstrekte gegevens blijkt dat er op het perceel sprake is van een sterk verontreinigde bovengrond (t/m 0,5 m-mv) met PAK en zware metalen. De verontreiniging grenst niet aan de weg. Voor de verwijdering is een Plan van Aanpak opgesteld waarin staat dat de sanering milieukundig zal worden begeleid. Er zijn verder geen gegevens bekend m.b.t. eventueel restverontreiniging(en).	Nee
Marinus Poststraat e.o. (Veldzicht)	AA053700276	De locatie ligt deels op de onderzoekslocatie. Op basis van de registratie en de omgevingsrapportage blijkt dat er tussen 1993 en 1997 diverse bodemonderzoeken zijn uitgevoerd voor de realisatie van de nieuwbouwwijk Veldzicht. Daarbij is ten hoogste licht tot matig verhoogde concentraties in de grond en het grondwater gemeten. De nieuwbouwwijk is inmiddels gerealiseerd. De status betreft: voldoende onderzocht, niet verontreinigd.	Nee
Torenvlietslaan Vrachtwagenpark	AA053700069	De locatie ligt binnen een straal van 25 meter vanaf de onderzoekslocatie. Op de locatie was een vrachtwagenpark aanwezig. Op basis van recente luchtfoto's is te zien dat het wagenpark op de schop is gegaan, waarschijnlijk voor de aanleg van de parallelweg van de N206 (tijdelijke situatie). In de registratie staat dat hier sprake is van een ophooglaag met afval. Status: voldoende onderzocht.	Nee
Torenvlietslaan 12 (Speelveld)	AA053700076	De locatie ligt binnen een straal van 25 meter buiten de onderzoekslocatie. In de registratie staat dat in 1994 en 2001 onderzoeken zijn uitgevoerd. Het onderzoek uit 2001 is uitgevoerd in het kader van de voormalige Bouwstoffenbesluit.	Nee
Het Zwammerveld	AA053702764 / AA053702904	In 2021 is een sanering uitgevoerd van een geval van ernstige bodemverontreiniging in de groenstrook ten zuiden van het Zwammerveld. Hier was sprake van asbesthoudende grond tot circa 1 m-mv met een omvang van 205 m3. Met de sanering is in totaal 350 m3 / 557 ton sterk verontreinigde grond afgevoerd naar een erkend verwerker. De BUS-evaluatie is door het bevoegd gezag beschikt en akkoord bevonden. De sanering is juist en volledig uitgevoerd.	Nee
Baron van Wassenaerlaan (Tranendal)	AA053700661	De locatie grenst aan de oostzijde van de onderzoekslocatie. De registratie betreft de uitvoering van diverse bodemonderzoeken eind jaren '80 / begin jaren '90 vorige eeuw voor de realisatie van de woonwijk Tranendal. De status in de omgevingsrapportage betreft: voldoende onderzocht, licht tot matig verontreinigd. Inmiddels is de woonwijk gerealiseerd.	Nee
Wassenaarseweg 54	AA053700548	De locatie grenst aan de oostzijde van de onderzoekslocatie. De registratie betreft de aanwezigheid van een erfverharding met puin en/of bouw en sloopafval. De status van de registratie betreft: voldoende onderzocht.	Nee
Wassenaarseweg 50a	AA053700714	De locatie grenst aan de oostzijde van de onderzoekslocatie. De registratie betreft de uitvoering meerdere bodemonderzoeken en saneringen. Op de locatie was een benzine-service-station aanwezig. Met de sanering is de met minerale olie en VAK verontreinigde grond en grondwater volledig verwijderd. Het bevoegd gezag heeft ingestemd met de uitgevoerde sanering. De status van de registratie betreft: voldoende gesaneerd, er is geen sprake van restverontreiniging.	Nee
Rijnlandroute & HOV-verbinding	AA057901002 AA053702774	In de voorbereiding voor de aanleg van de Rijnlandroute (verbreding en verdiepte aanleg van de N206 Ing. G. Tjalmaweg) en de HOV-verbinding (aanleg separate busbaan in beide richtingen) zijn tussen 2015 en 2022 diverse land- en waterbodemonderzoeken en saneringen uitgevoerd. De onderzoekslocatie van de HOV-verbinding bevindt zich op een deel van het onderzochte en gesaneerde gebied. Relevant zijn de resultaten van de land- en waterbodemonderzoek op het deel tussen de rotonde Wassenaarseweg tot aan de Achterweg 30. Dit betreffen de Kooltuinweg met bermen en sloten en delen van de naastgelegen land- en tuinbouwgronden die aangekocht moesten worden voor de aanleg van de HOV-verbinding. Navolgend zijn de onderzoeksresultaten beschreven. De situatietekeningen met daarop de onderzoeks- en saneringslocaties uit de rapportages zijn toegevoegd als bijlage 2e. Voor de volledige inhoud wordt verwezen naar de desbetreffende rapporten, deze zijn niet toegevoegd aan dit rapport. Landbodemonderzoek In de grond en het grondwater zijn globaal lichte verontreinigingen met enkele zware metalen, PAK, minerale olie en OCB's aangetoond. Ter plaatse bij de N206 en de Hyacintstraat is het grondwater lokaal sterk verontreinigd door arseen. In de bovenliggende grondlaag bevindt zich geen arseen. Daarom wordt de sterk verhoogde arseenconcentratie gekoppeld aan een natuurlijke herkomst. De PFAS concentraties liggen binnen de hergebruiksnormen van het Handlingskader PFAS (december 2021). Op basis van de resultaten van de NEN5740-parameters en PFAS wordt voor het merendeel van de grond o.b.v. het Besluit bodemkwaliteit (Bbk) kwaliteitsklasse wonen en industrie verwacht. Dit komt met name door de wat hogere concentraties PFAS. Op de volgende locaties is een sanering uitgevoerd waarbij geen sprake was van een ernstige bodemverontreiniging: - Tunnelbak N206 KW0315 m3 PAK in bovengrond (tot circa 0,5 m-mv) - Boring 1039 (perceel A 2871)13 m3 koper in bovengrond (traject 0 – 0,5 m-mv) - Boring 1068 (perceel A 4176)8 m3 nikkel in bovengrond (traject 0 – 0,3 m-mv) - Boring B17 (perceel A 5656)10 m3 koper in ondergrond (traject 0,5 – 0,7 m-mv) - Boring B45-1 (perceel A 28)2,5 m3 koper in ondergrond (traject 0,5 – 1 m-mv) Waterbodemonderzoek De kwaliteitgegevens van de onderzochte watergangen vanaf 2020 zijn nog representatief, van daarvoor niet. De kwaliteitgegevens die met onderzoek worden verkregen zijn beperkt houdbaar (circa 2 tot 3 jaar). Daarna worden deze rapportages niet meer geaccepteerd door het bevoegd gezag en acceptant van de bagger. Met de uitgevoerde onderzoeken zijn het slib en vaste deel van watergangen onderzocht. Daarbij zijn over het algemeen lichte tot matige verontreinigingen met zware metalen, minerale olie en bestrijdingsmiddelen aangetoond (variërend tussen Achtergrondwaarde, Klasse A en Klasse B). In de onderzochte watergangen zijn voor de onderzochte parameters geen overschrijdingen van de interventiewaarde vastgesteld. Asbest Met het verkennend bodemonderzoek zijn op enkele locaties in de bovengrond puinbimenging en asbestplaatjes waargenomen. Op basis van deze bevindingen is een verkennend- en nader onderzoek asbest in grond NEN5707 uitgevoerd en bepaald dat alleen in de ondergrond (traject 0,5 – 1 m) in de groenstrook aan het Zwammerveld (noordzijde van de onderzoekslocatie) sprake is van een geval van ernstige bodemverontreiniging (concentratie 330 mg/kg ds door fractie > 20 mm). In 2021 is de verontreiniging gesaneerd (volledig verwijderd). Tegenover de Kooltuinweg 31 is sanering van asbesthoudende puin uitgevoerd. Tijdens graafwerkzaamheden voor rioolwerk werd deze spot aangetroffen. Vervolgens is onderzoek gedaan naar de asbestconcentratie (190,62 mg/kg ds) en is overgegaan tot sanering. De verontreiniging is volledig verwijderd. In totaal is 14 m3 asbesthoudende puin afgevoerd naar een erkende verwerker. Verharding Ter plaatse van de Kooltuinweg huisnummer 31 is het asfalt conform de CROW210 onderzocht (circa 850 m2). Het asfalt heeft een dikte variërend tussen de 16 en 25 cm en een PAK-gehalte van meer dan 250 mg/kg ds (teerhoudend). Het onderliggende funderingsmateriaal bestaat uit menggranulaat en heeft een dikte variërend tussen de 17 tot 31 cm. In het menggranulaat overschrijdt het PAK-gehalte de hergebruiksnorm. Van het materiaal is een kwalitatieve analyse uitgevoerd naar asbest. Daaruit blijkt geen asbest aanwezig te zijn. Beoordeelde rapportages: - 'Verkennend (water)bodem- en asbestonderzoek Rijnlandroute', Grontmij, GM-0164154, D1, d.d. 1 juli 2015); - 'Diverse onderzoeken ter plaatse van de N206 – Rijnlandroute te Valkenburg en Katwijk', Van der Helm Milieubeheer B.V., DHVA161777, d.d. 8 juni 2017; - 'Diverse onderzoeken ter plaatse van de N206 – Rijnlandroute te Valkenburg en Katwijk', Van der Helm Milieubeheer B.V., DHVA161777, d.d. 8 augustus 2017; - 'Diverse onderzoeken nabij / langs de N206 tussen km 15.8 – 18.7 te Katwijk', Van der Helm Milieubeheer B.V., 20180119, d.d. 19 oktober 2018; - 'Verkennend en nader milieukundig asbestonderzoek langs de N206 tussen km 15.8 – 18.7 te Katwijk', Van der Helm Milieubeheer B.V., 20180119_asb, d.d. 15 januari 2019; - 'Plan van aanpak Rijnlandroute N206 Ir. G. Tjalmaweg kleinschalige bodemsanering', Boskalis B.V., N206-PVA-10010, d.d. 2 december 2019; - 'Evaluatieverslag bodemsanering Rijnlandroute N206, Ir. G. Tjalmaweg', BK ingenieurs, KLFE/201418.01/WISN, d.d. 28 mei 2021; - 'Resultaten milieukundig waterbodemonderzoek MV10, Van der Helm Milieubeheer B.V., DHVA20210862, d.d. 31 augustus 2021; - 'Verkennend milieukundig (water)bodemonderzoek ter plaatse van percelen 5924 en 5925 nabij de N206 te Valkenburg', V.d. Helm Milieubeheer B.V., DHVA20210862, d.d. 21 september 2021; - 'Verkennend milieukundig (water)bodemonderzoek ter plaatse van perceel 4262 nabij de N206 te Valkenburg', V.d. Helm Milieubeheer B.V., DHVA20210862, d.d. 21 september 2021; - 'Verkennend milieukundig (water)bodemonderzoek ter plaatse van percelen 3818, 2140 en 5903 nabij de N206 te Valkenburg', V.d. Helm Milieubeheer B.V., DHVA20210862, d.d. 21 september 2021; - 'Verkennend milieukundig (water)bodemonderzoek ter plaatse van percelen 4264, 4265, 4266, 4267, 4268, 5926 en 5927 nabij de N206 te Valkenburg', V.d. Helm Milieubeheer B.V., DHVA20210862, d.d. 21 september 2021; - 'Verkennend milieukundig (water)bodemonderzoek ter plaatse van percelen 5940 en 5941 nabij de N206 te Valkenburg', V.d. Helm Milieubeheer B.V., DHVA20210862, d.d. 21 september 2021; - 'Nader onderzoek asbest N206 (tegenover Kooltuinweg 31) te Valkenburg, Grondslag B.V., 31688-10, d.d. 28 september 2021; - 'Diverse onderzoeken nabij / langs de N206 tussen km 15.8 – 18.7 te Katwijk, V.d. Helm Milieubeheer B.V., 20180119, d.d. 19 oktober 2021; - 'V&G-deelplan sanering / Plan van aanpak asbestspot tegenover Kooltuinweg 31 Rijnlandroute N206 Ir. G. Tjalmaweg', Boskalis B.V., 25-16203, d.d. 19 oktober 2021; - 'Plan van aanpak Rijnlandroute N206 Ir. G. Tjalmaweg kleinschalige bodemsanering tunnelbak KW03 te Valkenburg', Boskalis B.V., N206-PVA-10012, d.d. 26 oktober 2021; - 'Evaluatieverslag sanering puinplot N206 tegenover Kooltuinweg 31 te Valkenburg', Grondslag B.V., 31688-10, d.d. 8 november 2021.	Nee


**Bijlage 2d Omgevingsrapportage
OMWH**

Vooronderzoek HOV Katwijk



Omgevingsrapportage



Bodem

-  Locaties

Ondergrond

-  Kadastraal perceel
-  topografie
-  Selectie

Inhoudsopgave

Voorblad
Inhoudsopgave
Inleiding
Achterweg thv 29 te Valkenburg
Rijnstraat (wegtracé)
Rijnstraat 141 te Katwijk
Wassenaarseweg 69 te Katwijk
Duinzicht 1 te Valkenburg
Groenstrook ten zuiden van het Zwammerveld
Katwijk aan Zee (glasvezelnetwerk)
Rijnstraat thv 150 te Katwijk (glasvezel)
Wassenaarseweg thv 17 te Katwijk (glasvezel)
Katwijk aan den Rijn en Valkenburg (glasvezelnetwerk)
Rijnlandroute
Achterweg 37
Vinkeweg tussen 11 en 13 (De Schaape Wei)
Wassenaarseweg 54
Zanderij-Westerbaan
Noordwijkerweg/Prov. weg (Blekerij)
Wassenaarseweg 50a
Wassenaarseweg 75
Katwijkerbroek 51-53
Katwijkerbroek 14-18/57-93
Baron van Wassenaerlaan ong. (Tranendal)
Claudiusdreef ong./P. Oosterleestr. ong.
Achterweg 30
Achterweg 20
Achterweg 40
Achterweg 31
Achterweg 37 (naast 39)
Kooltuinweg 37
Wassenaarseweg 71
Valkenhorst 2 (basisschool 't Joght)
Torenvlietslaan 1
Kooltuinweg 31
Kooltuinweg 35
Wassenaarseweg 51
P. Oosterleestraat 1
Wassenaarseweg 11
Voorschoterweg 2 (hoek Torenvlietslaan)
Voorschoterweg 6
Wassenaarseweg 65
Torenvlietslaan ong. (vrachtwagenpark.)
Torenvlietslaan 10 (Gemeentewerf)
Torenvlietslaan 12 (Speelveld)
Wassenaarseweg gronddepot geluidwal
Valkenburgse Watering waterbodem
Civiele werken 2005
Broekweg 32 De Burcht
Tulpstraat 15 a
Duyfrak waterbodem /asbest / asfalt en fundering
10 meilaan ong. (1)
Achterweg ong
Achterweg 6
Anemoonstraat 6E
Asterstraat 266
Callaoweg ong
Commandeurslaan 49
Kerkstraat 16
Louise de Colignylaan 3
Molentuinweg 26
Ranonkelstraat 67
Rijnstraat 144
Rijnstraat 150

Wassenaarseweg ong
Wassenaarseweg 1
Wassenaarseweg 17
Wassenaarseweg 25
Wassenaarseweg 29
Wassenaarseweg 33
Wassenaarseweg 47
Commandeurslaan 21
Marinus Poststraat e.o. (Veldzicht)
Burgemeester v 't WoutIn 22
Duinzicht 24
Frankenburg 33
Frankenburg 67
Joghtlaan 7
Marinus Poststraat 29
Marinus Poststraat 16
Marinus Poststraat 36
Marinus Poststraat 52
Slootdemping
Slootdemping
Slootdemping
Slootdemping
Slootdemping
Cantineweg 21
Nieuwe Duinweg 64
Vliegveld valkenburg diverse onderzoeken
Toek. Begraafplaats (Blekerij)
Kooltuinweg ong. (tussen 31 en 35)
Oude Broekweg ong.
Oude Broekweg ong.
Bekkerstraat 1 (St. Jozefschool/ RKBS De Horizon)
Commandeurslaan 3 & 3A
Commandeurslaan 29
Commandeurspad 20
Achterweg 8
Huetingstraat 17
De Schaape Wei 1
Vliegekamp OO + Ver 2005 deellocatie 5
vliegekamp OO + verk 2005 deellocatie 6
Vliegekamp 10 verd. loc. deellocatie H
Kooltuinweg 23
Katwijkerbroek 8
Katwijkerbroek 57-59
Katwijkerbroek 35-49 (vh Ranonkelstraat 92)
Kooltuinweg 15
Vliegekamp OO + verk 2005 deellocatie 12
Vliegekamp OO+CO+AO 2005 deellocatie 1
Kooltuinweg 19
Louise de Colignylaan 1
Louise de Colignylaan 2
Narcisstraat/Tulpstraat/Molenweg
Nieuwe Duinweg 51
Molenweg 8
J. van der Perkstraat 15
Rijnstraat 139 (Blekerij, pcl 9)
Vliegekamp OO rioleringen - alle deellocaties
Asterstraat 49 (O. Baronschool)
Wassenaarseweg
Katwijkerbroek 51 (helicopter crash)
Rijnstraat 141
Ranonkelstraat ong.
Wetserbaanpad
Nieuwe Duinweg (riooltracé)
Zeeweg 144
Louise de Colignylaan (riooltracé)
Wassenaarseweg 35
Duinvallei fase 9, 10 en 11
Provinciale weg (fietstunnel)
Nieuwe Duinweg 49

Asterstraat waterpartij
Zeeweg / waterloopje / Kon. Julianalaan
A-4264 achter het Zwammerveld 11
Vliegkamp bodem ond. bij archeologie en explosieven
Hoofdstraat 110-126
Hoofdstraat achter 110 t/m 116
Hoofdstraat 104-106
Tank og: Zeeweg 161 Katwijk ZH
Tank og: Nieuwe Duinweg 50 Katwijk ZH
Tank og: Commandeurslaan 27 Katwijk ZH
Tank og: Zeeweg 147 Katwijk ZH
Tank og: Zeeweg 157 Katwijk ZH
Vliegveld MB archeologisch ond fase 1
Civiele werken 2000 Valkenburg
MVKV PLV Ontmanteling door Heijmans
Prins Bernhardlaan 58-330
Katwijkerbroek ong.
Groenstrook ten zuiden van Het Zwammerveld
Rijnlandroute Katwijk-Leiden
Wassenaarseweg 69 Barak 801, 802, 803 Katwijk
Kleine bodemveront. productielocatie Dunea te Katwijk
Kaarten
Disclaimer
Toelichting

Voor U ligt een rapportage van de Omgevingsdienst West-Holland met de beschikbare informatie over de milieu-hygiënische kwaliteit van grond van het door U opgevraagde perceel.

Dit rapport is een samenvatting van gegevens afkomstig uit het bodeminformatiesysteem van de Omgevingsdienst West-Holland. Het bodeminformatiesysteem bevat gegevens met betrekking tot uitgevoerde bodemonderzoeken, aanwezige, gesaneerde en buiten gebruik gestelde ondergrondse brandstoftanks, historische bodembedreigende activiteiten en actuele bodembedreigende activiteiten.

Met nadruk wordt gesteld dat dit rapport een geautomatiseerde samenvatting is van het bodeminformatiesysteem van de Omgevingsdienst West-Holland aanwezige gegevens. Voor nadere informatie over de in deze rapportage genoemde rapporten dienen de betreffende dossiers te worden geraadpleegd. Rapporten kunt u aanvragen bij ODWH via bip@odwh.nl. Er kan niet worden uitgesloten dat elders relevante informatie aanwezig is, die niet in de informatiesystemen van de Omgevingsdienst West-Holland en dus in deze samenvatting is opgenomen.

Dit rapport bestaat uit vier delen:

1. Deze pagina bevat een tekening van het geselecteerde gebied.
2. Informatie over het geselecteerde gebied, per locatie gegroepeerd (de in het bodeminformatiesysteem van de Omgevingsdienst West-Holland aangetroffen informatie over locaties die zich binnen het geselecteerde gebied bevinden).
3. Disclaimer
4. Toelichting op de rapportage. Hier vindt u de uitleg van de gegevens die in dit rapport zijn vermeld.

Als u vragen heeft over de in dit rapport vermelde gegevens dan kunt u contact opnemen met de Omgevingsdienst West-Holland via email

bip@odwh.nl

Locatie: Achterweg thv 29 te Valkenburg

Locatie

Adres	Achterweg 29 2235SB Valkenburg
Locatiecode	AA053702822
Locatiennaam	Achterweg thv 29 te Valkenburg
Plaats	Katwijk
Locatiecode bevoegd gezag WBB	

Status

Vervolg WBB	voldoende gesaneerd	Beoordeling	ernstig, geen spoed
Status rapporten	Meldingsformulier BUS evaluatieverslag	Beschikking	
Status besluiten		Status asbest	Onderzocht conform NEN 5707 en >= 100 mg/kg;
Is van voor 1987	Ja		

Uitgevoerde onderzoeken

Datum	Type	Naam	Auteur	Opdrachtnummer	Archief	Conclusie overheid
20-03-2020	Nader onderzoek	Nader onderzoek asbest en aanvullend asbest- en bodemonderzoek nieuwe aansluiting N206 (Rijnlandroute) (nabij Achterweg 29 te Valkenburg (ZH))	Grondslag B.V.	D2020-048179	odwh	
06-04-2020	Meldingsformulier BUS saneringsplan	Berm Achterweg (thv nr 29) te Valkenburg	Boskalis	D2020-048178	odwh	
06-07-2020	Meldingsformulier BUS evaluatieverslag	Berm Achterweg (thv nr 29) te Valkenburg	Grondslag B.V.	D2020-093531	odwh	

Beschikbare documenten per onderzoek

Geen gegevens beschikbaar

Verontreinigende activiteiten

Activiteit	Start	Einde	Vervallen	Benoemd	Verontreinigd	Spoed	Voldoende onderzocht
ophooglaag (niet gespecificeerd)	9999	9999	Nee	Nee	>I	Nee	Ja

Geconstateerde verontreinigingen

Matrix	Overschr.	m ²	m ³	Van	Tot	Opmerking
Grond	I	100	60			

Beschikbare documenten

Geen gegevens beschikbaar

Besluiten

Datum	Besluit	Kenmerk	Status
16-04-2020	BUS-melding correct aangeleverd	D2020-050104	Definitief
12-08-2020	beschikking BUS saneringsevaluatie	D2020-113666	Definitief

Sanering

Type sanering	Zorgstatus	Uiterste start	Werkelijke start	Werkelijke einddatum
Volledig (hele geval)	Geen Nazorg		12-05-2020	26-05-2020

Saneringscontouren

Datum	Gerealiseerd bovengrond	Gerealiseerd ondergrond	Medium
06-08-2020			

Zorgmaatregelen

Geen gegevens beschikbaar

Locatie: Rijnstraat (wegtracé)

Locatie

Adres	Rijnstraat Katwijk
Locatiecode	AA053702833
Locatiennaam	Rijnstraat (wegtracé)
Plaats	Katwijk
Locatiecode bevoegd gezag WBB	

Status

Vervolg WBB	voldoende onderzocht	Beoordeling	niet ernstig, plaatselijk sterk verontreinigd
Status rapporten	Verkennend onderzoek NEN 5740	Beschikking	
Status besluiten		Status asbest	
Is van voor 1987			

Uitgevoerde onderzoeken

Datum	Type	Naam	Auteur	Opdrachtnummer	Archief	Conclusie overheid
19-07-2019	Verkennend onderzoek NEN 5740	Verkennend en nader milieukundig (asbest)bodemonderzoek en verhardingsonderzoek	Van der Helm	1695805	Bodem	

Beschikbare documenten per onderzoek

Geen gegevens beschikbaar

Verontreinigende activiteiten

Geen gegevens beschikbaar

Geconstateerde verontreinigingen

Geen gegevens beschikbaar

Beschikbare documenten

Geen gegevens beschikbaar

Besluiten

Geen gegevens beschikbaar

Sanering

Geen gegevens beschikbaar

Saneringscontouren

Geen gegevens beschikbaar

Zorgmaatregelen

Geen gegevens beschikbaar

Locatie: Rijnstraat 141 te Katwijk

Locatie

Adres	
Locatiecode	AA053702848
Locatiennaam	Rijnstraat 141 te Katwijk
Plaats	Katwijk
Locatiecode bevoegd gezag WBB	

Status

Vervolg WBB	voldoende onderzocht	Beoordeling	
Status rapporten	Verkennend onderzoek NEN 5740	Beschikking	
Status besluiten		Status asbest	
Is van voor 1987	Nee		

Uitgevoerde onderzoeken

Datum	Type	Naam	Auteur	Opdrachtnummer	Archief	Conclusie overheid
13-07-2020	Verkennend onderzoek NEN 5740	Verkennend bodemonderzoek		1803976	Bodem	

Beschikbare documenten per onderzoek

Geen gegevens beschikbaar

Verontreinigende activiteiten

Geen gegevens beschikbaar

Geconstateerde verontreinigingen

Geen gegevens beschikbaar

Beschikbare documenten

Geen gegevens beschikbaar

Besluiten

Geen gegevens beschikbaar

Sanering

Geen gegevens beschikbaar

Saneringscontouren

Geen gegevens beschikbaar

Zorgmaatregelen

Geen gegevens beschikbaar

Locatie: Wassenaarseweg 69 te Katwijk

Locatie

Adres	Wassenaarseweg 69 2223LA Katwijk
Locatiecode	AA053702855
Locatienaam	Wassenaarseweg 69 te Katwijk
Plaats	Katwijk
Locatiecode bevoegd gezag WBB	

Status

Vervolg WBB	starten sanering	Beoordeling	Potentieel Ernstig
Status rapporten	Meldingsformulier BUS saneringsplan	Beschikking	
Status besluiten		Status asbest	Niet onderzocht
Is van voor 1987	Ja		

Uitgevoerde onderzoeken

Datum	Type	Naam	Auteur	Opdrachtnummer	Archief	Conclusie overheid
08-01-2015	Verkennd onderzoek NEN 5740	Wassenaarseweg in Valkenburg	Envita	D2020-205014	odwh	
23-11-2020	Meldingsformulier BUS saneringsplan	Wassenaarseweg 69	Stantec	D2020-205004	odwh	

Beschikbare documenten per onderzoek

Geen gegevens beschikbaar

Verontreinigende activiteiten

Activiteit	Start	Einde	Vervallen	Benoemd	Verontreinigd	Spoed	Voldoende onderzocht
ophooglaag met kolengruis en/of sintels	9999	9999	Nee	Ja	>I	Nee	Ja
ophooglaag met puin en/of bouw- en sloopafval	9999	9999	Nee	Ja	>I	Nee	Ja
ophooglaag met slakken	9999	9999	Nee	Ja	>I	Nee	Ja

Geconstateerde verontreinigingen

Matrix	Overschr.	m ²	m ³	Van	Tot	Opmerking
Grond		2250	1225			

Beschikbare documenten

Geen gegevens beschikbaar

Besluiten

Datum	Besluit	Kenmerk	Status
27-11-2020	BUS-melding correct aangeleverd	D2020-206340/209423	Definitief
10-12-2020	Instemmen afwijken SP	D2020-220925	Definitief

Sanering

Geen gegevens beschikbaar

Saneringscontouren

Geen gegevens beschikbaar

Zorgmaatregelen

Geen gegevens beschikbaar

Locatie: Duinzicht 1 te Valkenburg

Locatie

Adres	Duinzicht 1 2235BV Valkenburg
Locatiecode	AA053702865
Locatiennaam	Duinzicht 1 te Valkenburg
Plaats	Katwijk
Locatiecode bevoegd gezag WBB	

Status

Vervolg WBB	starten sanering	Beoordeling	Pot. verontreinigd
Status rapporten	Meldingsformulier BUS saneringsplan	Beschikking	
Status besluiten		Status asbest	Onderzocht conform NEN 5707 en >= 100 mg/kg;
Is van voor 1987	Ja		

Uitgevoerde onderzoeken

Datum	Type	Naam	Auteur	Opdrachtnummer	Archief	Conclusie overheid
15-01-2019	ASB - asbest onderzoek NEN 5707	Duinzicht 1 te Valkenburg	v/d HelmMilieubeheer	D2020-233539		
29-12-2020	Meldingsformulier BUS saneringsplan	Duinzicht 1 te Valkenburg	Stantec	D2020-233539		

Beschikbare documenten per onderzoek

Geen gegevens beschikbaar

Verontreinigende activiteiten

Activiteit	Start	Einde	Vervallen	Benoemd	Verontreinigd	Spoed	Voldoende onderzocht
onbekend	9999	9999	Nee	Per definitie	Onbekend		Onbekend

Geconstateerde verontreinigingen

Matrix	Overschr.	m ²	m ³	Van	Tot	Opmerking
Grond	I	7	7			

Beschikbare documenten

Geen gegevens beschikbaar

Besluiten

Datum	Besluit	Kenmerk	Status
11-01-2021	BUS-melding correct aangeleverd	D2021-003037 en D2021-006459	Definitief

Sanering

Geen gegevens beschikbaar

Saneringscontouren

Geen gegevens beschikbaar

Zorgmaatregelen

Geen gegevens beschikbaar

Locatie: Groenstrook ten zuiden van het Zwammerveld

Locatie

Adres	Het Zwammerveld Valkenburg
Locatiecode	AA053702904
Locatiennaam	Groenstrook ten zuiden van het Zwammerveld
Plaats	Katwijk
Locatiecode bevoegd gezag WBB	

Status

Vervolg WBB	voldoende gesaneerd	Beoordeling	ernstig, geen spoed
Status rapporten	Meldingsformulier BUS evaluatieverslag	Beschikking	
Status besluiten		Status asbest	Onderzocht conform NEN 5707 en ≥ 100 mg/kg;
Is van voor 1987	Ja		

Uitgevoerde onderzoeken

Datum	Type	Naam	Auteur	Opdrachtnummer	Archief	Conclusie overheid
19-10-2018	Verkennd onderzoek NEN 5740	Diverse onderzoeken nabij/ langs de N206 tussen km 15.8 - 18.7 te Katwijk	VanderHelm	2019252788 en D2021-081707		
15-01-2019	ASB - asbest onderzoek NEN 5707	Verkennd en nader milieukundig bodemonderzoek langs de N206 tussen km 15.8 - 18.7 te Katwijk	VanderHelm	2019252788 en D2021-081707		
22-11-2019	avr (aanvullend rapport)	Rijnlandroute (N206) Katwijk-Leiden	Grondslag	2019252788 en D2021-081707		
26-03-2021	Meldingsformulier BUS saneringsplan	Groenstrook ten zuiden van het Zwammerveld	Boskalis	D2021-081707	odwh	
07-06-2021	Meldingsformulier BUS evaluatieverslag	BUS-evaluatie inclusief bijlagen Het Zwammerveld Valkenburg	Grondslag B.V.	D2021-123076	DIV ODWH	

Beschikbare documenten per onderzoek

Geen gegevens beschikbaar

Verontreinigende activiteiten

Activiteit	Start	Einde	Vervallen	Benoemd	Verontreinigd	Spoed	Voldoende onderzocht
ophooglaag met puin en/of bouw- en sloopafval	9999	9999	Nee	Ja	>I	Nee	Ja

Geconstateerde verontreinigingen

Matrix	Overschr.	m ²	m ³	Van	Tot	Opmerking
Grond	I	410	205			De grond is plaatselijk van 0,5 tot 0,8 / 1,0 m-mv sterk verontreinigd met asbest.

Beschikbare documenten

Geen gegevens beschikbaar

Besluiten

Datum	Besluit	Kenmerk	Status
28-04-2021	BUS-melding correct aangeleverd	D2021-094184 en D2021-098123	Definitief
08-12-2021	beschikking BUS saneringsevaluatie	D2021-207885 en D2021-208994	Definitief

Sanering

Geen gegevens beschikbaar

Saneringscontouren

Datum	Gerealiseerd bovengrond	Gerealiseerd ondergrond	Medium
11-05-2021			

Zorgmaatregelen

Geen gegevens beschikbaar

Locatie: Katwijk aan Zee (glasvezelnetwerk)

Locatie

Adres	
Locatiecode	AA053702908
Locatiennaam	Katwijk aan Zee (glasvezelnetwerk)
Plaats	Katwijk
Locatiecode bevoegd gezag WBB	

Status

Vervolg WBB		Beoordeling	
Status rapporten	Nader onderzoek	Beschikking	
Status besluiten		Status asbest	
Is van voor 1987			

Uitgevoerde onderzoeken

Datum	Type	Naam	Auteur	Opdrachtnummer	Archief	Conclusie overheid
18-12-2020	Verkennd onderzoek NEN 5740	Milieuhygienisch vooronderzoek en Bodemonderzoek Katwijk aan Zee	Arcadis	Verseonnr. 1920288		Op basis van het vooronderzoek hebben veld- en analysewerkzaamheden op diverse deellocaties plaatsgevonden. Dit heeft geleid tot een beperkt aantal locaties waar maatregelen genomen dienen te worden in het kader van de Wbb of CROW 400. Tabel 14 Overzicht locaties vervolgactie Locatiecode Locatie Conclusie Wbb Conclusie Arbo Geullengte (m) AA053702677 Sportlaan 9 BUS-melding Basishygiëne Circa 30 AA053701223 Roest van Limburgstraat 15 BUS-melding Basishygiëne Circa 23 AA053700696 Zuidstraat 87 Melding bij onttrekking grondwater (gezien de GWS wordt dit niet verwacht) Basishygiëne Circa 19 Ter plaatse van de locaties Voorstraat 77B en Roversbrugpad is naar aanleiding van de wijziging van het geulenplan geen vervolgactie nodig. Op genoemde deellocaties is een BUS-melding nodig. Op de locatie Roverbrugpad is toch een BUS-melding ingediend nadat een aanvullend onderzoek is uitgevoerd (Memo van Arcadis, 26-3-2021) CONCLUSIES PER DEELLOCATIE OPGENOMEN BIJ AANTEKENINGEN.
26-03-2021	Nader onderzoek	Memo aanvullend bodemonderzoek locatie Roversbrugpad nabij 2 te Katwijk	Arcadis	Verseonnr. 1920288		T.p.v. Roversbrugpad bovengrond licht tot sterk verontreinigd met PAK. Heterogeen verdeeld. Omvang niet geheel in kaart gebracht; onderzoek enkel t.b.v. grondwerk voor realisatie glasvezel. Wel hoe dan ook sprake van ernstig geval. Voor graafwerkzaamheden BUS-melding nodig (reeds ingediend - zie andere loc. code van de ODWH).

Beschikbare documenten per onderzoek

Geen gegevens beschikbaar

Verontreinigende activiteiten

Geen gegevens beschikbaar

Geconstateerde verontreinigingen

Geen gegevens beschikbaar

Beschikbare documenten

Geen gegevens beschikbaar

Besluiten

Geen gegevens beschikbaar

Sanering

Geen gegevens beschikbaar

Saneringscontouren

Geen gegevens beschikbaar

Zorgmaatregelen

Geen gegevens beschikbaar

Locatie: Rijnstraat thv 150 te Katwijk (glasvezel)

Locatie

Adres	Rijnstraat Katwijk
Locatiecode	AA053702914
Locatiennaam	Rijnstraat thv 150 te Katwijk (glasvezel)
Plaats	Katwijk
Locatiecode bevoegd gezag WBB	

Status

Vervolg WBB		Beoordeling	Potentieel Ernstig
Status rapporten	Meldingsformulier BUS evaluatieverslag	Beschikking	
Status besluiten		Status asbest	Onverdacht op basis HO, vooronderzoek asbest
Is van voor 1987	Ja		

Uitgevoerde onderzoeken

Datum	Type	Naam	Auteur	Opdrachtnummer	Archief	Conclusie overheid
21-04-2021	Verkennd onderzoek NEN 5740	Historisch en verkennend onderzoek glasvezel KPN	Arcadis	D2021-103945/106008 Djuma: 25517	ODWH en Katwijk	Op basis van het vooronderzoek hebben veld- en analysewerkzaamheden op diverse deellocaties plaatsgevonden. Dit heeft geleid tot een beperkt aantal locaties waar maatregelen genomen dienen te worden in het kader van de Wbb of CROW 400. Tabel 14 Overzicht locaties vervolgactie Locatiecode Locatie Conclusie Wbb Conclusie Arbo Geullengte (m) 02 - AA053700479 - Overrijn 20 en 25 - BUS-melding - Niet Vluchtig (PCB) 10 - AA053700613 - Saliënbos 3A - BUS-melding - Niet Vluchtig (Lood) 14 - AA053701258 - Rijnstraat 150 - BUS-melding - Niet Vluchtig (Lood) 20 - AA053701374 - Wassenaarseweg 17 - BUS-melding - Niet Vluchtig (Lood) 27 - AA053700013/ AA053700030/ AA053700883/ AA053702174/ AA053702664/ AA053702786 - Joghtlaan - Werkplan 34 - AA053702715 - Hoofdstraat 134 - BUS-melding 34 - AA053702716 - t.h.v. Katwijkerweg 60 - BUS-melding M1 - AA053702731 - Burggravenlaan - Sandtlaan - BUS-melding M2 - AA053702683 - Voorschoterweg 17 - BUS-melding OM1 - AA053700640 - Valkenburgseweg 7 - Melding grondwerk binnen zorgmaatregel (leeflaag), foliescherm dient in stand gehouden te worden. Geen grondwerk in restverontreiniging OM2 - AA053700655 - Kerklaan 3-5 - Melding grondwerk binnen zorgmaatregel (leeflaag), geen grondwerk in restverontreiniging OM3 -

						AA053700429 - Katwijkerbroek 8 - Kleine verontreinigingsspot, sterk verontreinigd met PAK en minerale olie, afgeperkt in alle richtingen. Voor zover bekend niet gesaneerd. Spot ligt op of zeer nabij tracé, aan zuidoostzijde van de 4 aansluitingen. Indien de meest zuidwestelijke aansluiting via de westkant wordt gerealiseerd wordt in plaats van via de oostkant, wordt de verontreinigingsspot ontweken, en is zodoende geen milieuprocedure nodig. OM4 - AA053702675 - Rijnvlietlaan ong - Op de locatie is asbestverdacht materiaal aangetroffen. Uit bodemonderzoek blijkt de bovengrond van de berm ten zuiden van de openbare weg plaatselijk sterk verontreinigd met asbest. PvA is ingediend, maar bij de omgevingsdienst is geen saneringsevaluatie bekend. Onduidelijk of sanering daadwerkelijk heeft plaatsgevonden. Indien het tracé verlegd wordt naar de noordzijde van de Rijnvlietlaan, wordt de (mogelijk) met asbest verontreinigde grond vermeden, en is zodoende geen milieuprocedure nodig. CONCLUSIES PER DEELLOCATIE OPGENOMEN BIJ AANTEKENINGEN.
30-04-2021	Meldingsformulier BUS saneringsplan	Rijnstraat 150		D2021-103958	odwh	
02-07-2021	Meldingsformulier BUS evaluatieverslag	BUS evaluatie tijdelijk uitplaatsen Rijnstraat thv 150 Katwijk (glasvezel)		D2021-198206	ODWH	In verband met het leggen van de mantelbuizen kon niet alle grond teruggeplaatst worden. In overleg met de Omgevingsdienst West-Holland is in afwijking op de BUS-melding samen met twee andere BUS-TUP locaties (2021-020372 en 2021-020373) in totaal 0,2 ton (overtollige) grond in één container geplaatst en onder afvalstroomnummer 107000210636 afgevoerd richting erkend verwerker Mineralz B.V. Overig uitgeplaatste grond is teruggeplaatst in hetzelfde traject.

Beschikbare documenten per onderzoek

Geen gegevens beschikbaar

Verontreinigende activiteiten

Activiteit	Start	Einde	Vervallen	Benoemd	Verontreinigd	Spoed	Voldoende onderzocht
onbekend	9999	9999	Nee	Nee	>I	Nee	Ja

Geconstateerde verontreinigingen

Matrix	Overschr.	m ²	m ³	Van	Tot	Opmerking
Grond	I	3	2			Ontgravingsdiepte is 0,5 m-mv.

Beschikbare documenten

Geen gegevens beschikbaar

Besluiten

Datum	Besluit	Kenmerk	Status
14-05-2021	BUS-melding correct aangeleverd	D2021-105297 en D2021-108128	Definitief
01-12-2021	beschikking BUS saneringsevaluatie	D2021-198206 en D2021-206114	Definitief

Sanering

Geen gegevens beschikbaar

Saneringscontouren

Geen gegevens beschikbaar

Zorgmaatregelen

Geen gegevens beschikbaar

Locatie: Wassenaarseweg thv 17 te Katwijk (glasvezel)

Locatie

Adres	Wassenaarseweg 17 2223BH Katwijk
Locatiecode	AA053702915
Locatiennaam	Wassenaarseweg thv 17 te Katwijk (glasvezel)
Plaats	Katwijk
Locatiecode bevoegd gezag WBB	

Status

Vervolg WBB		Beoordeling	Potentieel Ernstig
Status rapporten	Meldingsformulier BUS evaluatieverslag	Beschikking	
Status besluiten		Status asbest	Onverdacht op basis HO, vooronderzoek asbest
Is van voor 1987	Ja		

Uitgevoerde onderzoeken

Datum	Type	Naam	Auteur	Opdrachtnummer	Archief	Conclusie overheid
21-04-2021	Verkennd onderzoek NEN 5740	Historisch en verkennend onderzoek glasvezel KPN	Arcadis	D2021-103945/106008 Djuma: 25517	ODWH en Katwijk	Op basis van het vooronderzoek hebben veld- en analysewerkzaamheden op diverse deellocaties plaatsgevonden. Dit heeft geleid tot een beperkt aantal locaties waar maatregelen genomen dienen te worden in het kader van de Wbb of CROW 400. Tabel 14 Overzicht locaties vervolgactie Locatiecode Locatie Conclusie Wbb Conclusie Arbo Geullengte (m) 02 - AA053700479 - Overrijn 20 en 25 - BUS-melding – Niet Vluchtig (PCB) 10 - AA053700613 - Saliënbos 3A - BUS-melding - Niet Vluchtig (Lood) 14 - AA053701258 - Rijnstraat 150 - BUS-melding – Niet Vluchtig (Lood) 20 - AA053701374 - Wassenaarseweg 17 - BUS-melding – Niet Vluchtig (Lood) 27 - AA053700013/ AA053700030/ AA053700883/ AA053702174/ AA053702664/ AA053702786 - Joghtlaan - Werkplan 34 - AA053702715 - Hoofdstraat 134 - BUS-melding 34 - AA053702716 - t.h.v. Katwijkerweg 60 - BUS-melding M1 - AA053702731 - Burggravenlaan - Sandtlaan - BUS-melding M2 - AA053702683 - Voorschoterweg 17 - BUS-melding OM1 - AA053700640 - Valkenburgseweg 7 - Melding grondwerk binnen zorgmaatregel (leeflaag), foliescherm dient in

						<p>stand gehouden te worden. Geen grondwerk in restverontreiniging OM2 - AA053700655 - Kerklaan 3-5 - Melding grondwerk binnen zorgmaatregel (leeflaag), geen grondwerk in restverontreiniging OM3 - AA053700429 - Katwijkerbroek 8 - Kleine verontreinigingsspot, sterk verontreinigd met PAK en minerale olie, afgeperkt in alle richtingen. Voor zover bekend niet gesaneerd. Spot ligt op of zeer nabij tracé, aan zuidoostzijde van de 4 aansluitingen. Indien de meest zuidwestelijke aansluiting via de westkant wordt gerealiseerd wordt in plaats van via de oostkant, wordt de verontreinigingsspot ontweken, en is zodoende geen milieuprocedure nodig. OM4 - AA053702675 - Rijnvlietlaan ong - Op de locatie is asbestverdacht materiaal aangetroffen. Uit bodemonderzoek blijkt de bovengrond van de berm ten zuiden van de openbare weg plaatselijk sterk verontreinigd met asbest. PvA is ingediend, maar bij de omgevingsdienst is geen saneringsevaluatie bekend. Onduidelijk of sanering daadwerkelijk heeft plaatsgevonden. Indien het tracé verlegd wordt naar de noordzijde van de Rijnvlietlaan, wordt de (mogelijk) met asbest verontreinigde grond vermeden, en is zodoende geen milieuprocedure nodig. CONCLUSIES PER DEELLOCATIE OPGENOMEN BIJ AANTEKENINGEN.</p>
30-04-2021	Meldingsformulier BUS saneringsplan	Wassenaarseweg 17	Arcadis	D2021-103982	odwh	
02-07-2021	Meldingsformulier BUS evaluatieverslag	BUS evaluatie tijdelijk uitplaatsen Wassenaarseweg thv 17 in Katwijk (glasvezel)		D2021-198234	ODWH	<p>In verband met het leggen van de mantelbuizen kon niet alle grond teruggeplaatst worden. In overleg met de Omgevingsdienst West-Holland is in afwijking op de BUS-melding samen met twee andere BUS-TUP locaties (2021-020372 en 2021-020370) in totaal 0,2 ton (overtollige) grond in één container geplaatst en onder afvalstroomnummer 107000210636 afgevoerd richting erkend verwerker Mineralz B.V. Overig uitgeplaatste grond is teruggeplaatst in hetzelfde traject.</p>

Beschikbare documenten per onderzoek

Geen gegevens beschikbaar

Verontreinigende activiteiten

Activiteit	Start	Einde	Vervallen	Benoemd	Verontreinigd	Spoed	Voldoende onderzocht
onbekend	9999	9999	Nee	Nee	>l	Nee	Ja

Geconstateerde verontreinigingen

Matrix	Overschr.	m ²	m ³	Van	Tot	Opmerking
Grond	l	10	10			

Beschikbare documenten

Geen gegevens beschikbaar

Besluiten

Datum	Besluit	Kenmerk	Status
17-05-2021	BUS-melding correct aangeleverd	D2021-107318 en D2021-108603	Definitief
30-11-2021	beschikking BUS saneringsevaluatie	D2021-198234 en D2021-205174	Definitief

Sanering

Geen gegevens beschikbaar

Saneringscontouren

Geen gegevens beschikbaar

Zorgmaatregelen

Geen gegevens beschikbaar

Locatie: Katwijk aan den Rijn en Valkenburg (glasvezelnetwerk)

Locatie

Adres	
Locatiecode	AA053702928
Locatiennaam	Katwijk aan den Rijn en Valkenburg (glasvezelnetwerk)
Plaats	Katwijk
Locatiecode bevoegd gezag WBB	

Status

Vervolg WBB		Beoordeling	
Status rapporten	Verkennd onderzoek NEN 5740	Beschikking	
Status besluiten		Status asbest	
Is van voor 1987			

Uitgevoerde onderzoeken

Datum	Type	Naam	Auteur	Opdrachtnummer	Archief	Conclusie overheid
21-04-2021	Verkennd onderzoek NEN 5740	Historisch en verkennd onderzoek glasvezel KPN	Arcadis	D2021-103945/106008 Djuma: 25517	ODWH en Katwijk	Op basis van het vooronderzoek hebben veld- en analysewerkzaamheden op diverse deellocaties plaatsgevonden. Dit heeft geleid tot een beperkt aantal locaties waar maatregelen genomen dienen te worden in het kader van de Wbb of CROW 400. Tabel 14 Overzicht locaties vervolgactie Locatiecode Locatie Conclusie Wbb Conclusie Arbo Geullengte (m) 02 - AA053700479 - Overrijn 20 en 25 - BUS-melding – Niet Vluchtig (PCB) 10 - AA053700613 - Saliënbos 3A - BUS-melding - Niet Vluchtig (Lood) 14 - AA053701258 - Rijnstraat 150 - BUS-melding – Niet Vluchtig (Lood) 20 - AA053701374 - Wassenaarseweg 17 - BUS-melding – Niet Vluchtig (Lood) 27 - AA053700013/ AA053700030/ AA053700883/ AA053702174/ AA053702664/ AA053702786 - Joghtlaan - Werkplan 34 - AA053702715 - Hoofdstraat 134 - BUS-melding 34 - AA053702716 - t.h.v. Katwijkerweg 60 - BUS-melding M1 - AA053702731 - Burggravenlaan - Sandtlaan - BUS-melding M2 - AA053702683 - Voorschoterweg 17 - BUS-melding OM1 - AA053700640 - Valkenburgseweg 7 - Melding grondwerk binnen zorgmaatregel (leeflaag), foliescherm dient in stand gehouden te worden. Geen grondwerk in restverontreiniging OM2 - AA053700655 - Kerklaan 3-5 - Melding grondwerk binnen zorgmaatregel (leeflaag), geen grondwerk in restverontreiniging OM3 - AA053700429 - Katwijkerbroek 8 - Kleine verontreinigingsspot, sterk verontreinigd met PAK en minerale olie, afgeperkt in alle richtingen. Voor zover bekend niet gesaneerd. Spot ligt op of zeer nabij tracé, aan zuidoostzijde van de 4 aansluitingen. Indien de meest zuidwestelijke aansluiting via de

					<p>westkant wordt gerealiseerd wordt in plaats van via de oostkant, wordt de verontreinigingsspot ontweken, en is zodoende geen milieuprocedure nodig. OM4 - AA053702675 - Rijnvlietlaan ong - Op de locatie is asbestverdacht materiaal aangetroffen. Uit bodemonderzoek blijkt de bovengrond van de berm ten zuiden van de openbare weg plaatselijk sterk verontreinigd met asbest. PvA is ingediend, maar bij de omgevingsdienst is geen saneringsevaluatie bekend. Onduidelijk of sanering daadwerkelijk heeft plaatsgevonden. Indien het tracé verlegd wordt naar de noordzijde van de Rijnvlietlaan, wordt de (mogelijk) met asbest verontreinigde grond vermeden, en is zodoende geen milieuprocedure nodig. CONCLUSIES PER DEELLOCATIE OPGENOMEN BIJ AANTEKENINGEN.</p>
--	--	--	--	--	---

Beschikbare documenten per onderzoek

Geen gegevens beschikbaar

Verontreinigende activiteiten

Geen gegevens beschikbaar

Geconstateerde verontreinigingen

Geen gegevens beschikbaar

Beschikbare documenten

Geen gegevens beschikbaar

Besluiten

Geen gegevens beschikbaar

Sanering

Geen gegevens beschikbaar

Saneringscontouren

Geen gegevens beschikbaar

Zorgmaatregelen

Geen gegevens beschikbaar

Locatie: Rijnlandroute

Locatie

Adres	Ir. G. Tjalmaweg OEGSTGEEST
Locatiecode	AA057901002
Locatiennaam	Rijnlandroute
Plaats	Oegstgeest
Locatiecode bevoegd gezag WBB	

Status

Vervolg WBB	uitvoeren NO	Beoordeling	Potentieel Ernstig
Status rapporten	Verkennd onderzoek NEN 5740	Beschikking	
Status besluiten		Status asbest	Onverdacht op basis preHO
Is van voor 1987	Ja		

Uitgevoerde onderzoeken

Datum	Type	Naam	Auteur	Opdrachtnummer	Archief	Conclusie overheid
22-01-2015	Verkennd onderzoek NEN 5740	Rijnlandroute	Grontmij	2015026147	DIV MDWH	Vervolgonderzoek Deelloc 1: no naar Pb en Ni boring 885 en 1068 Deelloc 3: mogelijk geval: NO bij boring 1039 Deelloc 7: overschrijdingen wegberm. No bij boringen 701, 736 634. No naar gedempte sloot boring 1161. Deelloc 11: No naar Zn bij boringen 456, 464, 518, 523 en 464 Deelloc 18: Herbemonstering gw 132 op min olie

Beschikbare documenten per onderzoek

Geen gegevens beschikbaar

Verontreinigende activiteiten

Activiteit	Start	Einde	Vervallen	Benoemd	Verontreinigd	Spoed	Voldoende onderzocht
onverdachte activiteit	9999	8888	Niet van toepassing	Per definitie	>I	Nee	Nee

Geconstateerde verontreinigingen

Geen gegevens beschikbaar

Beschikbare documenten

Geen gegevens beschikbaar

Besluiten

Geen gegevens beschikbaar

Sanering

Geen gegevens beschikbaar

Saneringscontouren

Geen gegevens beschikbaar

Zorgmaatregelen

Geen gegevens beschikbaar

Locatie: Achterweg 37

Locatie

Adres	Achterweg 41 2235SB Valkenburg ZH
Locatiecode	AA053700538
Locatiennaam	Achterweg 37
Plaats	Katwijk
Locatiecode bevoegd gezag WBB	ZH053709464

Status

Vervolg WBB	Uitvoeren aanvullend OO	Beoordeling	Potentieel Ernstig
Status rapporten	Nul- of Eindsituatieonderzoek	Beschikking	
Status besluiten		Status asbest	
Is van voor 1987	Ja		

Uitgevoerde onderzoeken

Datum	Type	Naam	Auteur	Opdrachtnummer	Archief	Conclusie overheid
03-02-1999	Nul- of Eindsituatieonderzoek	Achterweg 37	CBB	n.a.	Bodem	Gr: Ni, Zn > S. Gw: Ni > S. Geen NO noodzakelijk.

Beschikbare documenten per onderzoek

Geen gegevens beschikbaar

Verontreinigende activiteiten

Activiteit	Start	Einde	Vervallen	Benoemd	Verontreinigd	Spoed	Voldoende onderzocht
bestrijdingsmiddelenopslagplaats	9999	9999	Niet van toepassing	Per definitie	Onbekend	Nee	Ja
glastuinbouw	9999	9999	Niet van toepassing	Per definitie	Nee	Nee	Nee

Geconstateerde verontreinigingen

Geen gegevens beschikbaar

Beschikbare documenten

Geen gegevens beschikbaar

Besluiten

Geen gegevens beschikbaar

Sanering

Geen gegevens beschikbaar

Saneringscontouren

Geen gegevens beschikbaar

Zorgmaatregelen

Geen gegevens beschikbaar

Locatie: Vinkeweg tussen 11 en 13 (De Schaape Wei)

Locatie

Adres	VINKEWEG 11 13 2223JL KATWIJK ZH
Locatiecode	AA053700367
Locatiennaam	Vinkeweg tussen 11 en 13 (De Schaape Wei)
Plaats	Katwijk
Locatiecode bevoegd gezag WBB	ZH053700011

Status

Vervolg WBB	opstellen SP	Beoordeling	ernstig, geen spoed
Status rapporten	Nul- of Eindsituatieonderzoek	Beschikking	Ernstig, geen spoed
Status besluiten	Ernstig, geen spoed	Status asbest	Onderzocht conform NEN 5707 en 0 - 100 mg/kg;
Is van voor 1987	Ja		

Uitgevoerde onderzoeken

Datum	Type	Naam	Auteur	Opdrachtnummer	Archief	Conclusie overheid
01-01-1985	Oriënterend bodemonderzoek	Vinkeweg tussen 11 en 13 (De Schaape Wei)	IGF		Bodem	Sterke verontreiniging met aromaten, vluchtige koolwaterstoffen en EOCI. Risico's: uitdamping in kruipruimten, vervuiling grondwater voor onttrekking drinkwater, direct contact bij graafwerkzaamheden. Nader onderzoek is noodzakelijk.
17-05-1991	Verkennd onderzoek NEN 5740	Vinkeweg tussen 11 en 13 (De Schaape Wei)	Wiha		Bodem	
25-05-1993	Nader onderzoek	Vinkeweg tussen 11 en 13 (De Schaape Wei)	CSO	2012019504	Bodem	Sterk verhoogde concentraties olie en aromten in Gw. Tevens PAK en EOX sterk verhoogd. Geen verhoogde concentraties gehalogeneerde koolwaterstoffen meer. Nader onderzoek naar blok 2 voor de verhoogde concentraties.
12-04-1996	Nader onderzoek	Vinkeweg tussen 11 en 13 (De Schaape Wei)	CSO	2012019504	Bodem	Geval van ernstige bodemverontreiniging. Saneringsplan is noodzakelijk. Nader onderzoek naar verontreinigingen met

						OCB's en PCB's is ook noodzakelijk.
02-02-2000	Nader onderzoek	Vinkeweg tussen 11 en 13 (De Schaape Wei)	CSO	2012019504	Bodem	De ernstige verontreiniging bevindt zich op het binnenterrein, de achtertuinen van de Wassenaarseweg 2a,b en de Commandeurslaan 2a,2 (tot. 400m2). Olieverontreiniging in Gw +- 40 m2. OCB's/PCB's 1220 m2 in Gw.
19-07-2000	Nader onderzoek	Vinkeweg tussen 11 en 13 (De Schaape Wei)	Tauw		Bodem	grond kolomproef OCB's
22-03-2001	Sanerings onderzoek	Vinkeweg tussen 11 en 13 (De Schaape Wei)	CSO	2012019504	Bodem	Voorkeursvariant is de functiegerichte sanering: kostentechnisch gunstiger dan de multifunctionele sanering, flexibel, geen gebruiksbeperkings na afronding, weinig tot geen nazorg.
28-06-2002	Saneringsplan	Vinkeweg tussen 11 en 13 (De Schaape Wei)	CSO			
20-04-2004	avr (aanvullend rapport)	Vinkeweg tussen 11 en 13 (De Schaape Wei)	CSO	2012019504	Bodem	
14-11-2005	Saneringsplan	Vinkeweg tussen 11 en 13 (De Schaape Wei)	IDDS		Bodem	deelsaneringplan voor bouwplan Ancora
15-09-2006	Sanerings onderzoek	Commandeurslaan/Vinkeweg 11-13	IDDS BV	2006-23246	Bodem	inzicht in meest (kosten)effectieve saneringsmethodiek. Heeft geleid tot nader onderzoek chemische oxidatie met infiltreren en onttrekken.
01-01-2007	Oriënterend bodemonderzoek	Vinkeweg tussen 11 en 13 (De Schaape Wei)	KBBL Milieu		Bodem	
07-02-2007	Monitoringsrapportage	Vinkeweg tussen 11 en 13 (De Schaape Wei)	Geofox Lexmond		Bodem	
01-08-2007	Monitoringsplan	Vinkeweg tussen 11 en 13 (De Schaape Wei)	Geofox-Lexmond	2013110583		
01-01-2008	Monitoringsrapportage	Vinkeweg tussen 11 en 13 (De Schaape Wei)	Geofox Lexmond	2012019504	Bodem	
21-05-2008	Sanerings onderzoek	Vinkeweg tussen 11 en 13 (De Schaape Wei)	Geofox Lexmond	2012019504	Bodem	
01-03-2012	Monitoringsrapportage	Vinkeweg tussen 11 en 13 (De Schaape Wei)	Geofox Lexmond	2012019504	Bodem	
01-10-2012	Nul- of Eindsituatieonderzoek	Vinkeweg tussen 11 en 13 (De Schaape Wei)	Geofox Lexmond	2012019504	Bodem	

Beschikbare documenten per onderzoek

Geen gegevens beschikbaar

Verontreinigende activiteiten

Activiteit	Start	Einde	Vervallen	Benoemd	Verontreinigd	Spoed	Voldoende onderzocht
aardewerk-/keramiekfabriek	1946	9999	Nee	Ja	>I	Nee	Ja
afvalstoffengroothandel n.e.g.	1956	1972	Nee	Ja	>I	Nee	Ja
bloembollen- en bloemknollenkwekerij	1933	1972	Ja	Ja	Nee	Nee	Ja
chemicaliënopslagplaats	1956	1972	Nee	Ja	>I	Nee	Ja
groentenkwekerij	1952	1967	Ja	Ja	Nee	Nee	Ja
metaalgieterij	1962	9999	Nee	Ja	>I	Nee	Ja

Geconstateerde verontreinigingen

Matrix	Overschr.	m ²	m ³	Van	Tot	Opmerking
Grond	I	790	1500			SP2005 Grond >I: Cu, Zn, PAK, ethylbenzeen, xylenen, min olie, PCB, Drins GW >I: PCB, Drins, min olie Ernstige veront. min olie en aromaten 110m2 en 40m2 in de grond. PCB, 420m2 in grond en 1220m2 in grondwater.. In de grond diepte tot 2,5m-mv in grondwater 3,0-5,5m-mv. SP2002 Grond PAK 400m2 tot 2,0m-mv 800m3. min olie 110m2 tot 2,0m-mv 220m3. OCB's/PCB's 420m2 tot 2,5m-mv 1050m3. GW min olie 40m2 niet ernstig OCB's/PCB's 1220m2 Grond ontgraven tot 3,0m-mv. Grondwaterbemaling. Gondwater door horizontale drains.
Grondwater	I	1260	2500			

Beschikbare documenten

Geen gegevens beschikbaar

Besluiten

Datum	Besluit	Kenmerk	Status
02-07-1996	besch. urg start san voor 2015	DWM 121926	Definitief
27-07-2001	Vaststellen rapportage SO	DWM/2001/7040	Definitief
02-03-2006	Aanv. info gewenst /opschorten	DGWM/2006/1963	Definitief
04-05-2006	Aanv. info gewenst /opschorten	DGWM/2006/1963	Definitief
21-06-2007	Instemmen met SP	PZH-2007-222254	Definitief
07-05-2014	beschikking ernstig, geen spoed	2014007422	Definitief

Sanering

Type sanering	Zorgstatus	Uiterste start	Werkelijke start	Werkelijke einddatum
Deelsanering (gedeelte locatie)	Registratie			

Saneringscontouren

Geen gegevens beschikbaar

Zorgmaatregelen

Geen gegevens beschikbaar

Locatie: Wassenaarseweg 54

Locatie

Adres	Wassenaarseweg 54 2223LB KATWIJK ZH
Locatiecode	AA053700548
Locatiennaam	Wassenaarseweg 54
Plaats	Katwijk
Locatiecode bevoegd gezag WBB	ZH053709470

Status

Vervolg WBB	voldoende onderzocht	Beoordeling	Onverdacht/Niet verontreinigd
Status rapporten	Sanerings evaluatie	Beschikking	
Status besluiten		Status asbest	
Is van voor 1987	Ja		

Uitgevoerde onderzoeken

Datum	Type	Naam	Auteur	Opdrachtnummer	Archief	Conclusie overheid
01-05-1996	Nader onderzoek	Wassenaarseweg 54	Lexmond	n.a. 1996, 2	Bodem	Toplaag verontreinigd met PAK. In grondwater geen verontreiniging. Hieruit blijkt dat het verspreidingsrisico gering is (niet mobiel). Geen sprake van ernstige bodemverontreiniging.
01-11-1996	Sanerings evaluatie	Wassenaarseweg 54	Lexmond	n.a.	Bodem	Bovenste halve meter ontgraven. Puinfractie (>4cm) tot. 461,38 ton en uitgezeefde fractie (<4cm) tot. 626,28 ton afgevoerd. Putwand/bodem bemonsterd PAK >S.

Beschikbare documenten per onderzoek

Geen gegevens beschikbaar

Verontreinigende activiteiten

Activiteit	Start	Einde	Vervallen	Benoemd	Verontreinigd	Spoed	Voldoende onderzocht
erfverharding met puin en/of bouw en sloopafval	9999	1996	Niet van toepassing	Per definitie	Onbekend	Nee	Ja

Geconstateerde verontreinigingen

Geen gegevens beschikbaar

Beschikbare documenten

Geen gegevens beschikbaar

Besluiten

Geen gegevens beschikbaar

Sanering

Geen gegevens beschikbaar

Saneringscontouren

Geen gegevens beschikbaar

Zorgmaatregelen

Geen gegevens beschikbaar

Locatie: Zanderij-Westerbaan

Locatie

Adres	Walstropad 0 ong Katwijk ZH
Locatiecode	AA053700544
Locatiennaam	Zanderij-Westerbaan
Plaats	Katwijk
Locatiecode bevoegd gezag WBB	ZH053700026

Status

Vervolg WBB	voldoende onderzocht	Beoordeling	Pot. verontreinigd
Status rapporten	Verkenkend onderzoek NEN 5740	Beschikking	
Status besluiten		Status asbest	
Is van voor 1987	Ja		

Uitgevoerde onderzoeken

Datum	Type	Naam	Auteur	Opdrachtnummer	Archief	Conclusie overheid
22-12-1992	Indicatief onderzoek	Zanderij-Westerbaan (Duin Holdings)	BKH	n.a. - niet gearchiveerd	Bodem	Grond: Cd, Hg, EOX >A. Gw: As >B, Zn, EOX, Pb, som-BTEX >A.
01-04-1993	Indicatief onderzoek	Zanderij-Westerbaan (Marel BV)	Ibozo	n.a. - niet gearchiveerd	Bodem	Grond: Hg, Naftaleen, chryseen >A, gw: geen verhoogde concentraties gemeten.
01-05-1994	Verkenkend onderzoek NVN 5740	Zanderij-Westerbaan	CBB	n.a. - niet gearchiveerd	Bodem	Tpv een aantal onderzochte terreindelen matig verhoogde concentraties organochloor bestrijdingsmiddelen (m.n. chloordaan en DDT) gemeten. Gw tpv terreindeel 6 matig verhoogd As aangetoond. Onderzoek in maart en in mei 1994 uitgevoerd.
31-12-1994	Nader onderzoek	Zanderij-Westerbaan	Centraal Bodemkundig Bureau		Bodem	
31-12-1994	Oriënterend bodemonderzoek	Zanderij-Westerbaan	Centraal Bodemkundig Bureau		Bodem	
01-11-1995	Nader onderzoek	Zanderij-Westerbaan	CBB	n.a. - niet gearchiveerd	Bodem	Bg: terreinen verontreinigd met organochloor bestrijdingsmiddelen, met name DDT en chloordaan. Risico's tav As in gw en chloordaan en DDT in grond zijn beperkt, aanbevolen om overtollige grond op verantwoorde wijze te verwerken.

01-11-1995	Verkennd onderzoek NVN 5740	Zanderij-Westerbaan	CBB	n.a. - niet gearchiveerd	Bodem	Bij ontwikkeling woonwijk Zanderij-Westerenban verkennend onderzocht. Op twee percelen DDTED, chloordaan >I, waterbodem verontreinigd met PAK, Hg, bestrijdingsmiddelen. Gw: plaatselijk As >S tot >T (na herbemonstering).
01-04-1996	Oriënterend bodemonderzoek	Zanderij-Westerbaan (schuurtje)	CBB	n.a. - niet gearchiveerd	Bodem	Bg: niet verontreinigd met bestrijdingsmiddelen, gw: niet verontreinigd met bestrijdingsmiddelen, As >T, Zn >S. Asbest is verwijderd, dit blijkt uit factuur HH van Egmond (milieuwerken etc.).
01-01-1998	Verkennd onderzoek NVN 5740	Zanderij-Westerbaan (puinpad/spot EOX)	CBB	n.a. - niet gearchiveerd	Bodem	Tpv puinpad: zw. met. PAK >S, EOX >detectiegrens. og: niet verontreinigd. Tpv spot bestrijdingsmiddelen: bg+og: EOX >detectiegrens, geen noodzaak voor saneringsmaatregelen. gw: As >T, min. olie >S.
10-03-2006	Sanerings evaluatie	Zanderij-Westerbaan			Bodem	beoordeling geen ernstig geval. geen rapport van opgesteld. na overleg Kloos.
08-07-2007	Bouwstoffenbesluit	Zanderij-Westerbaan	IDDS BV	n.a.	Bodem	gerijpte bagger heeft cat-1 grond opgeleverd. Verwerkt in geluidwal Zanderij-Westerbaan.
06-09-2017	Indicatief onderzoek	Zanderij-Westerbaan	IDDS BV	1016011	Bodem	
14-09-2018	Verkennd onderzoek NEN 5740	Verkennd bodem- en verhardingsonderzoek rotonde Westerbaan	Van der Helm	1553349	Katwijk	

Beschikbare documenten per onderzoek

Geen gegevens beschikbaar

Verontreinigende activiteiten

Activiteit	Start	Einde	Vervallen	Benoemd	Verontreinigd	Spoed	Voldoende onderzocht
bloembollen- en bloemknollenkwekerij	9999	1994	Nee		Onbekend	Nee	Onbekend

Geconstateerde verontreinigingen

Matrix	Overschr.	m ²	m ³	Van	Tot	Opmerking
Grond	I	25				
Grondwater	T					

Beschikbare documenten

Geen gegevens beschikbaar

Besluiten

Datum	Besluit	Kenmerk	Status
24-03-1995		89346	Definitief

Sanering

Geen gegevens beschikbaar

Saneringscontouren

Geen gegevens beschikbaar

Zorgmaatregelen

Geen gegevens beschikbaar

Locatie: Noordwijkerweg/Prov. weg (Blekerij)

Locatie

Adres	Noordwijkerweg 0 ong. Katwijk ZH
Locatiecode	AA053700566
Locatiennaam	Noordwijkerweg/Prov. weg (Blekerij)
Plaats	Katwijk
Locatiecode bevoegd gezag WBB	ZH053709485

Status

Vervolg WBB	voldoende onderzocht	Beoordeling	niet ernstig, licht tot matig verontreinigd
Status rapporten	Bouwstoffenbesluit	Beschikking	
Status besluiten		Status asbest	
Is van voor 1987	Ja		

Uitgevoerde onderzoeken

Datum	Type	Naam	Auteur	Opdrachtnummer	Archief	Conclusie overheid
01-08-1993	Verkennd onderzoek NVN 5740	Noordwijkerweg/(Blekerij pcl 1,2,3)	Lexmond	n.a.	Bodem	vanwege olieverontreiniging aanvullend onderzoek t.p.v. deel A en D.
06-04-1999	Verkennd onderzoek NVN 5740	Noordwijkerweg/Blekerij, pcl 6)	BK	n.a.	Bodem	bg. en og.: licht verontr. met Hg en PAK. gw.: Hg >T en As >I (As geen bezwaar) Hg is opnieuw bemonserd en blijft boven T.
10-04-2001	Nader onderzoek	Noordwijkerweg ong (7 perc., Blekerij)	IDDS	n.a.	Bodem	Algemene bodemkwaliteit bg: Hg, Pb, PAK, min. olie >S, EOX >trigger. og: EOX >trigger. gw: As, xylenen, min. olie >S. Pcl 6 gw: Hg >S, Pcl 2 spot: min. olie >I in og en gw beide ca 20m3. Pcl 2 (greppel): Cu >S. Pcl 3: min. olie zint.+ anal.
12-06-2001	Saneringsplan	Noordwijkerweg 29c (Blekerij, pcl 2&3)	IDDS	n.a.	Bodem	Saneringsopzet voor verwijdering min. olie tpv Noordwijkerweg 29c en de loods achter Noordwijkerweg 19-29. Betreft 2 analytisch vastgestelde verontreinigingen en 1 spot met zintuiglijk verontreinigde grond (alle min. olie).
13-06-2003	Nader onderzoek	Noordwijkerweg 29ab (Blekerij, pcl 3)	IDDS	n.a.	Bodem	Uitkartering (inpandig) van spots met min. olie, daarnaast bep. alg. bodemkwaliteit tpv loods. Twee nwe spots met min. olie ontdekt. Verontr. grond: vlek A&B: elk ca 20m3, vlek C: ca 10m3, vlek D: ca 50m3. Zie aant.

25-06-2003	Saneringsplan	Noordwijkerweg 29ab (Blekerij, pcl 3)	IDDS	n.a.	Bodem	Betreft beknopt plan van aanpak ter aanvulling op het saneringsplan van de vlekken A en B. Naast de vlekken C en D wordt een laag kolengruis ontgraven en wordt gecontroleerd of de ondergrondse brandstoftanks reeds zijn verwijderd.
08-07-2003		Tank og: HBO Noordwijkerweg 29 Katwijk ZH	Spelt Milieu B.V.		Bodem	
01-05-2004	Sanerings evaluatie	Noordwijkerweg 29ab (Blekerij, pcl 3)	IDDS	n.a.	Bodem	Totaal 1336,4 en 44,02 ton met min. olie verontr. grond afgevoerd. Funderingslaag (asbesthoudend) onder asfalt totaal 254,96 ton afgevoerd.
27-07-2006	Bouwstoffenbesluit	Noordwijkerweg/Prov. weg (Blekerij)	IDDS BV	n.a.	Bodem	t.b.v. natuurvriendelijke oever 980 ton onderzocht en deze ter plaatse van nieuwbouwlocatie opnieuw gebruikt. Kwaliteit is schone grond.

Beschikbare documenten per onderzoek

Geen gegevens beschikbaar

Verontreinigende activiteiten

Activiteit	Start	Einde	Vervallen	Benoemd	Verontreinigd	Spoed	Voldoende onderzocht
autoparkeer- en -stallingsbedrijf	1990	9999	Niet van toepassing	Per definitie	Onbekend	Nee	Ja
autoreparatiebedrijf	1990	9999	Niet van toepassing	Per definitie	Onbekend	Nee	Ja
brandstoftank (bovengronds)	9999	8888	Niet van toepassing	Per definitie	Onbekend	Nee	Ja
brandstoftank (ondergronds)	9999	2003	Niet van toepassing	Per definitie	Onbekend	Nee	Ja
demping (niet gespecificeerd)	9999	9999	Nee	Nee	Onbekend	Nee	Ja
erfverharding met puin en/of bouw en sloopafval	9999	2004	Niet van toepassing	Per definitie	Onbekend	Nee	Ja
glastuinbouw	9999	9999	Niet van toepassing	Per definitie	Onbekend	Nee	Ja
hbo-tank (ondergronds)	1958	2003	Nee		Onbekend		Onbekend
hbo-tank (ondergronds)	9999	2004	Niet van toepassing	Per definitie	Onbekend	Nee	Ja
kolenopslagplaats (berging)	1950	1969	Niet van toepassing	Per definitie	Onbekend	Nee	Ja
volkstuinten	9999	9999	Niet van toepassing	Per definitie	Onbekend	Nee	Ja

Geconstateerde verontreinigingen

Matrix	Overschr.	m ²	m ³	Van	Tot	Opmerking
--------	-----------	----------------	----------------	-----	-----	-----------

Grond	I					Globale verontreinigingscontouren ingetekend
Grondwater						Asbest

Beschikbare documenten

Geen gegevens beschikbaar

Besluiten

Geen gegevens beschikbaar

Sanering

Geen gegevens beschikbaar

Saneringscontouren

Datum	Gerealiseerd bovengrond	Gerealiseerd ondergrond	Medium
01-04-2004			

Zorgmaatregelen

Geen gegevens beschikbaar

Locatie: Wassenaarseweg 50a

Locatie

Adres	WASSENAARSEWEG 50A 2223BL KATWIJK ZH
Locatiecode	AA053700714
Locatienaam	Wassenaarseweg 50a
Plaats	Katwijk
Locatiecode bevoegd gezag WBB	ZH053700033

Status

Vervolg WBB	voldoende gesaneerd	Beoordeling	
Status rapporten	Nul- of Eindsituatieonderzoek	Beschikking	Urgent san binnen 5-10 jaar
Status besluiten	Urgent san binnen 5-10 jaar	Status asbest	Onverdacht op basis preHO
Is van voor 1987	Ja		

Uitgevoerde onderzoeken

Datum	Type	Naam	Auteur	Oprachtnummer	Archief	Conclusie overheid
15-02-1993	Indicatief onderzoek	Wassenaarseweg 50a	Arns Milieutechniek	43212-*11	Bodem	Gr: VAK's >A. Gw: VAK >A tot >C. min. olie >A tot >C.
01-11-1994	Nader onderzoek	Wassenaarseweg 50a	Lexmond	43212-*11	Bodem	Gr: min. olie, VAK's, PAK >I (omvang ca. 55m ³), daarnaast in gr. Hg, Zn, Pb, Cu >S, EOX > trigger. Gw: min. olie, VAK's >I (omvang ca. 70m ³). Geen eenduidige grondwaterstroming op het terrein aanwezig. Doorlaatbaarheid bodem slecht-matig.
01-03-1995	Saneringsplan	Wassenaarseweg 50a	Lexmond	43212-*11	Bodem	Sanering dmv verwijdering verontr. grond (boven en onder gws), incl. gron met verontr. grondwater. Restverontreiniging met grondwater dmv onttrekking van het gw (+ via koelfilter lozing op riolering) verwijderen.
01-12-1997		Tank og: benzine Wassenaarseweg 50A Katwijk ZH			Bodem	
01-12-1997		Tank og: diesel Wassenaarseweg 50A Katwijk ZH			Bodem	
01-12-1997		Tank og: super Wassenaarseweg 50A Katwijk ZH			Bodem	
13-01-1998		Tank og: mix Wassenaarseweg 50A Katwijk ZH	Middelbrink & Van Breukelen		Bodem	

08-12-2009	Nul- of Eindsituatieonderzoek	Wassenaarseweg 50a	Kosterman		Bodem	
------------	-------------------------------	--------------------	-----------	--	-------	--

Beschikbare documenten per onderzoek

Geen gegevens beschikbaar

Verontreinigende activiteiten

Activiteit	Start	Einde	Vervallen	Benoemd	Verontreinigd	Spoed	Voldoende onderzocht
benzine-service-station	9999	9999	Nee	Ja	Onbekend	Nee	Ja
benzinetank (ondergronds)	1959	1997	Nee		Onbekend		Onbekend
benzinetank (ondergronds)	1968	1998	Nee		Onbekend		Onbekend
brandstoftank (ondergronds)	9999	9999	Nee	Ja	Onbekend	Nee	Ja
dieseltank (ondergronds)	1959	1997	Nee		Onbekend		Onbekend

Geconstateerde verontreinigingen

Matrix	Overschr.	m ²	m ³	Van	Tot	Opmerking
Grond	I	13	55			
Grondwater	I	50	70			

Beschikbare documenten

Geen gegevens beschikbaar

Besluiten

Datum	Besluit	Kenmerk	Status
01-05-1996	Instemmen met SP	118193	Definitief
06-12-1999	Aanv. info gewenst /opschorten	182262	Definitief
22-02-2000	Aanv. info gewenst /opschorten	182262/rap	Definitief
11-12-2001	Aanv. info gewenst /opschorten	00/2656	Definitief
16-06-2005	Aanv. info gewenst /opschorten	DGWM/2001/1290	Definitief
18-06-2010	Instemmen uitgevoerde sanering	PZH-2010-181519509	Definitief

Sanering

Type sanering	Zorgstatus	Uiterste start	Werkelijke start	Werkelijke einddatum
Volledig (locatie)				18-06-2010

Saneringscontouren

Datum	Gerealiseerd bovengrond	Gerealiseerd ondergrond	Medium
18-06-2010	Voll. verw., aanvulgrond schoon (MF)	Stabiel, geen restverontr./zorg/mon.	

Zorgmaatregelen

Geen gegevens beschikbaar

Locatie: Wassenaarseweg 75

Locatie

Adres	Wassenaarseweg 75 2223LA KATWIJK ZH
Locatiecode	AA053700589
Locatienaam	Wassenaarseweg 75
Plaats	Katwijk
Locatiecode bevoegd gezag WBB	ZH053709504

Status

Vervolg WBB	uitvoeren NO	Beoordeling	Potentieel Ernstig
Status rapporten	Verkennd onderzoek NEN 5740	Beschikking	
Status besluiten		Status asbest	
Is van voor 1987	Nee		

Uitgevoerde onderzoeken

Datum	Type	Naam	Auteur	Opdrachtnummer	Archief	Conclusie overheid
01-06-1996	Verkennd onderzoek NEN 5740	Wassenaarseweg 75	Ibozo	n.a. 1998, 1	Bodem	Grond: Pb, PAK en m.o. >S en PAK >NO Grondwater: Zn >S en Cu >I Onderzoeksresultaten vormen geen belemmering voor beoogd gebruik. Zie aantekeningen aanbevelingen.

Beschikbare documenten per onderzoek

Geen gegevens beschikbaar

Verontreinigende activiteiten

Activiteit	Start	Einde	Vervallen	Benoemd	Verontreinigd	Spoed	Voldoende onderzocht
demping (niet gespecificeerd)	9999	9999	Nee		Onbekend	Nee	Onbekend

Geconstateerde verontreinigingen

Geen gegevens beschikbaar

Beschikbare documenten

Geen gegevens beschikbaar

Besluiten

Geen gegevens beschikbaar

Sanering

Geen gegevens beschikbaar

Saneringscontouren

Geen gegevens beschikbaar

Zorgmaatregelen

Geen gegevens beschikbaar

Locatie: Katwijkerbroek 51-53

Locatie

Adres	Katwijkerbroek 51 53 2223XN KATWIJK ZH
Locatiecode	AA053700644
Locatienaam	Katwijkerbroek 51-53
Plaats	Katwijk
Locatiecode bevoegd gezag WBB	ZH053709541

Status

Vervolg WBB	voldoende onderzocht	Beoordeling	Onverdacht/Niet verontreinigd
Status rapporten	BOOT	Beschikking	
Status besluiten		Status asbest	
Is van voor 1987	Ja		

Uitgevoerde onderzoeken

Datum	Type	Naam	Auteur	Opdrachtnummer	Archief	Conclusie overheid
01-12-1994	Verkennd onderzoek NVN 5740	Katwijkerbroek 51-53	Lexmond	N.A.-31	Bodem	DDE+DDD+min.olie>S. NO niet noodzakelijk. Geschikt voor geplande herinrichting.
13-12-2016	BOOT	Katwijkerbroek 51-53	Grondslag	837269	Bodem	

Beschikbare documenten per onderzoek

Geen gegevens beschikbaar

Verontreinigende activiteiten

Geen gegevens beschikbaar

Geconstateerde verontreinigingen

Geen gegevens beschikbaar

Beschikbare documenten

Geen gegevens beschikbaar

Besluiten

Geen gegevens beschikbaar

Sanering

Geen gegevens beschikbaar

Saneringscontouren

Geen gegevens beschikbaar

Zorgmaatregelen

Geen gegevens beschikbaar

Locatie: Katwijkerbroek 14-18/57-93

Locatie

Adres	Katwijkerbroek 14 93 2223XP KATWIJK ZH
Locatiecode	AA053700645
Locatiennaam	Katwijkerbroek 14-18/57-93
Plaats	Katwijk
Locatiecode bevoegd gezag WBB	ZH053709542

Status

Vervolg WBB	voldoende onderzocht	Beoordeling	Onverdacht/Niet verontreinigd
Status rapporten	Nader onderzoek	Beschikking	
Status besluiten		Status asbest	
Is van voor 1987	Ja		

Uitgevoerde onderzoeken

Datum	Type	Naam	Auteur	Opdrachtnummer	Archief	Conclusie overheid
01-12-1994	Verkennd onderzoek NVN 5740	Katwijkerbroek 14-18/57-93	Lexmond	N.A.-31	Bodem	DI1: Bg: Hg, PAK, EOX >S. Gw Pb, As >S. demp. PAK, DDDed >S. Tank.min.olie >S puin ca.400m3. DI2: Gr: Zn, Pb, Cd, PAK >S. Gw: toluuen >S. NO niet noodzakelijk.
06-02-1996	Nader onderzoek	Katwijkerbroek 14-32/57-93	Lexmond	N.A.-31	Bodem	Aanvullend onderzoek naar verhoogde concentratie EOX op deellocaties B1, B2 en C. DI. B1 en C zijn als 1 dl beschouwd. Gr: HCB, DDTED, dieldrin, hebtachl. >S. NO niet noodzakelijk. Geen belemmering toekomstig gebruik.

Beschikbare documenten per onderzoek

Geen gegevens beschikbaar

Verontreinigende activiteiten

Activiteit	Start	Einde	Vervallen	Benoemd	Verontreinigd	Spoed	Voldoende onderzocht
bloembollen- en bloemknollenkwekerij	9999	8888	Niet van toepassing	Per definitie	Onbekend	Nee	Ja
demping (niet gespecificeerd)	9999	8888	Niet van toepassing	Per definitie	Onbekend	Nee	Ja
glastuinbouw	9999	8888	Niet van toepassing	Per definitie	Onbekend	Nee	Ja
hbo-tank (bovengronds)	9999	9999	Niet van toepassing	Per definitie	Onbekend	Nee	Ja
ophooglaag met puin en/of bouw- en sloopafval	9999	8888	Niet van toepassing	Per definitie	Onbekend	Nee	Ja

Geconstateerde verontreinigingen

Geen gegevens beschikbaar

Beschikbare documenten

Geen gegevens beschikbaar

Besluiten

Geen gegevens beschikbaar

Sanering

Geen gegevens beschikbaar

Saneringscontouren

Geen gegevens beschikbaar

Zorgmaatregelen

Geen gegevens beschikbaar

Locatie: Baron van Wassenaerlaan ong. (Tranendal)

Locatie

Adres	Baron van Wassenaerlaan 0 ong. Katwijk ZH
Locatiecode	AA053700661
Locatiennaam	Baron van Wassenaerlaan ong. (Tranendal)
Plaats	Katwijk
Locatiecode bevoegd gezag WBB	ZH053709554

Status

Vervolg WBB	voldoende onderzocht	Beoordeling	niet ernstig, licht tot matig verontreinigd
Status rapporten	Nader onderzoek	Beschikking	
Status besluiten		Status asbest	Onverdacht op basis preHO
Is van voor 1987	Ja		

Uitgevoerde onderzoeken

Datum	Type	Naam	Auteur	Opdrachtnummer	Archief	Conclusie overheid
01-01-1000		Tank og: HBO Vinkeweg 11 Katwijk ZH			Bodem	
31-12-1985	Oriënterend bodemonderzoek	Baron van Wassenaerlaan ong. (Tranendal)	IGF		Bodem	
20-01-1992	Indicatief onderzoek	Baron van Wassenaerlaan ong. (Tranendal)	Joustra Geomet	1825-*28-30	Bodem	Gw: minerale olie tpv garages >C, As >A, overige gw-monsters geen verhoogde concentraties gemeten. Zintuiglijk geen afwijkingen gesignaleerd.
12-05-1993	Nader onderzoek	Baron van Wassenaerlaan ong. (Tranendal)	Joustra Geomet	1825-*28-30	Bodem	Gr: aangetroffen concentraties in mengmonsters rond A-ref. waarden of detectielimiet. Gw: As, toluen >A, overige parameters niet verhoogd.

Beschikbare documenten per onderzoek

Geen gegevens beschikbaar

Verontreinigende activiteiten

Activiteit	Start	Einde	Vervallen	Benoemd	Verontreinigd	Spoed	Voldoende onderzocht
aardewerk-/keramiekfabriek	1946	9999	Nee	Nee	Nee		Nee
bloembollen- en bloemknollenkwekerij	1933	1972	Ja	Nee	Nee	Nee	Ja
bloemenkwekerij	1949	1965	Nee	Nee	Nee	Nee	Ja
hbo-tank (ondergronds)	9999	8888	Niet van toepassing	Per definitie	Nee	Nee	Ja
hbo-tank (ondergronds)	9999	9999	Nee		Onbekend		Nee
vatenreconditioneringsbedrijf en vatenwasserij	1956	1972	Nee	Ja	Onbekend		Nee

Geconstateerde verontreinigingen

Geen gegevens beschikbaar

Beschikbare documenten

Geen gegevens beschikbaar

Besluiten

Geen gegevens beschikbaar

Sanering

Geen gegevens beschikbaar

Saneringscontouren

Geen gegevens beschikbaar

Zorgmaatregelen

Geen gegevens beschikbaar

Locatie: Claudiusdreef ong./P. Oosterleestr. ong.

Locatie

Adres	Claudiusdreef ong. Valkenburg
Locatiecode	AA053700002
Locatiennaam	Claudiusdreef ong./P. Oosterleestr. ong.
Plaats	Katwijk
Locatiecode bevoegd gezag WBB	ZH053709051

Status

Vervolg WBB	voldoende onderzocht	Beoordeling	Onverdacht/Niet verontreinigd
Status rapporten	Verkennd onderzoek NEN 5740	Beschikking	
Status besluiten		Status asbest	Niet onderzocht
Is van voor 1987	Ja		

Uitgevoerde onderzoeken

Datum	Type	Naam	Auteur	Opdrachtnummer	Archief	Conclusie overheid
06-04-2000	Indicatief onderzoek	Claudiusdreef ong./P. Oosterleestr. ong.	Oranjewoud	44360-1	Bodem	Ondergrond is schoon. Stabilisatielaag kan worden gebruikt als licht verontreinigde bouwstof. De bovengrond is toepasbaar als lichtverontreinigde grond. Onderzoek niet conform Bouwstoffenbesluit uitgevoerd.
01-12-2005	Verkennd onderzoek NEN 5740	Claudiusdreef ong./P. Oosterleestr. ong.			Bodem	

Beschikbare documenten per onderzoek

Geen gegevens beschikbaar

Verontreinigende activiteiten

Activiteit	Start	Einde	Vervallen	Benoemd	Verontreinigd	Spoed	Voldoende onderzocht
hbo-tank (ondergronds)	9999	2015	Niet van toepassing	Per definitie	Nee	Nee	Ja

Geconstateerde verontreinigingen

Matrix	Overschr.	m ²	m ³	Van	Tot	Opmerking
Grond						

Beschikbare documenten

Geen gegevens beschikbaar

Besluiten

Geen gegevens beschikbaar

Sanering

Geen gegevens beschikbaar

Saneringscontouren

Geen gegevens beschikbaar

Zorgmaatregelen

Geen gegevens beschikbaar

Locatie: Achterweg 30

Locatie

Adres	Achterweg 30 2235SB VALKENBURG ZH
Locatiecode	AA053700009
Locatienaam	Achterweg 30
Plaats	Katwijk
Locatiecode bevoegd gezag WBB	ZH053709057

Status

Vervolg WBB	uitvoeren SO	Beoordeling	Potentieel Ernstig
Status rapporten	Nul- of Eindsituatieonderzoek	Beschikking	
Status besluiten		Status asbest	
Is van voor 1987	Ja		

Uitgevoerde onderzoeken

Datum	Type	Naam	Auteur	Opdrachtnummer	Archief	Conclusie overheid
01-10-1998	Nul- of Eindsituatieonderzoek	Achterweg 30	CBB	n.a.	Bodem	Bg: geen overschrijdingen. Gw: Pb>S, aanmaak meststoffen is verdachte locatie, NO is noodzakelijk. Olietank veroorzaakt geen verontreiniging, olietanks geen verdachte locatie.

Beschikbare documenten per onderzoek

Geen gegevens beschikbaar

Verontreinigende activiteiten

Activiteit	Start	Einde	Vervallen	Benoemd	Verontreinigd	Spoed	Voldoende onderzocht
bestrijdingsmiddelenopslagplaats	9999	8888	Niet van toepassing	Per definitie	Onbekend	Nee	Ja
glastuinbouw	1961	1998	Niet van toepassing	Per definitie	Onbekend	Nee	Ja
hbo-tank (bovengronds)	9999	9999	Niet van toepassing	Per definitie	Onbekend	Nee	Ja

Geconstateerde verontreinigingen

Geen gegevens beschikbaar

Beschikbare documenten

Geen gegevens beschikbaar

Besluiten

Geen gegevens beschikbaar

Sanering

Geen gegevens beschikbaar

Saneringscontouren

Geen gegevens beschikbaar

Zorgmaatregelen

Geen gegevens beschikbaar

Locatie: Achterweg 20

Locatie

Adres	Achterweg 20 2235SB VALKENBURG ZH
Locatiecode	AA053700014
Locatienaam	Achterweg 20
Plaats	Katwijk
Locatiecode bevoegd gezag WBB	ZH053709059

Status

Vervolg WBB	voldoende onderzocht	Beoordeling	Onverdacht/Niet verontreinigd
Status rapporten	Nader onderzoek	Beschikking	
Status besluiten		Status asbest	
Is van voor 1987	Ja		

Uitgevoerde onderzoeken

Datum	Type	Naam	Auteur	Opdrachtnummer	Archief	Conclusie overheid
01-10-1998	Nul- of Eindsituatieonderzoek	Achterweg 20	CBB	41116-1	Bodem	Gr: Zn > S. Gw: Pb > I, As > S. Opslag/aanmaak meststoffen verdachte locatie, ligging blijft onbekend. Opslag bestrijdingsmiddelen, verdachte locatie. Nader Onderzoek naar Pb > I is noodzakelijk.
27-02-2002	Nader onderzoek	Achterweg 20	CBB	41116-1	Bodem	Gw: As > S. Overschrijding van de I-waarde zal meetfout geweest zijn in voorgaand onderzoek. De gemeten gehalten vormen nu geen belemmering meer voor het gebruik van de lokatie.

Beschikbare documenten per onderzoek

Geen gegevens beschikbaar

Verontreinigende activiteiten

Activiteit	Start	Einde	Vervallen	Benoemd	Verontreinigd	Spoed	Voldoende onderzocht
bestrijdingsmiddelenopslagplaats	9999	8888	Niet van toepassing	Per definitie	Onbekend	Nee	Ja
bloembollen- en bloemknollenkwekerij	1971	1978	Ja	Ja	Onbekend	Nee	Ja
glastuinbouw	1959	8888	Niet van toepassing	Per definitie	Onbekend	Nee	Ja
sierplanten- en sierstruikenkwekerij	1971	1978	Ja	Ja	Onbekend	Nee	Ja

Geconstateerde verontreinigingen

Geen gegevens beschikbaar

Beschikbare documenten

Geen gegevens beschikbaar

Besluiten

Geen gegevens beschikbaar

Sanering

Geen gegevens beschikbaar

Saneringscontouren

Geen gegevens beschikbaar

Zorgmaatregelen

Geen gegevens beschikbaar

Locatie: Achterweg 40

Locatie

Adres	Achterweg 40 2235SB Valkenburg ZH
Locatiecode	AA053700015
Locatiennaam	Achterweg 40
Plaats	Katwijk
Locatiecode bevoegd gezag WBB	ZH053709060

Status

Vervolg WBB	voldoende onderzocht	Beoordeling	Onverdacht/Niet verontreinigd
Status rapporten	Nul- of Eindsituatieonderzoek	Beschikking	
Status besluiten		Status asbest	
Is van voor 1987	Ja		

Uitgevoerde onderzoeken

Datum	Type	Naam	Auteur	Oprachtnummer	Archief	Conclusie overheid
02-10-1998	Nul- of Eindsituatieonderzoek	Achterweg 40	CBB	48444-1	Bodem	Geen overschrijdingen, dus hypothese verdachte (deel)locatie verworpen.

Beschikbare documenten per onderzoek

Geen gegevens beschikbaar

Verontreinigende activiteiten

Activiteit	Start	Einde	Vervallen	Benoemd	Verontreinigd	Spoed	Voldoende onderzocht
bestrijdingsmiddelenopslagplaats	9999	8888	Niet van toepassing	Per definitie	Onbekend	Nee	Ja
glastuinbouw	9999	8888	Niet van toepassing	Per definitie	Onbekend	Nee	Ja
hbo-tank (bovengronds)	9999	1996	Niet van toepassing	Per definitie	Onbekend	Nee	Ja

Geconstateerde verontreinigingen

Geen gegevens beschikbaar

Beschikbare documenten

Geen gegevens beschikbaar

Besluiten

Geen gegevens beschikbaar

Sanering

Geen gegevens beschikbaar

Saneringscontouren

Geen gegevens beschikbaar

Zorgmaatregelen

Geen gegevens beschikbaar

Locatie: Achterweg 31

Locatie

Adres	Achterweg 31 2235SB VALKENBURG ZH
Locatiecode	AA053700016
Locatiennaam	Achterweg 31
Plaats	Katwijk
Locatiecode bevoegd gezag WBB	ZH053709061

Status

Vervolg WBB	voldoende onderzocht	Beoordeling	niet ernstig, licht tot matig verontreinigd
Status rapporten	Saneringsplan	Beschikking	
Status besluiten		Status asbest	
Is van voor 1987	Ja		

Uitgevoerde onderzoeken

Datum	Type	Naam	Auteur	Opdrachtnummer	Archief	Conclusie overheid
01-11-1999	Verkennd onderzoek NVN 5740	Achterweg 31	Ibozo	48443	Bodem	Gr: Hg, Pb, Zn, EOX, olie, PAK > S. Gw: NAF, Xyl > S. Verdachte locatie (hypothese verworpen). Gerelateerd aan kolengruis- en puin. Er bestaat een mogelijke belemmering voor het beoogde locatiegebruik. Vervolgonderzoek is noodzakelijk.
03-12-1999	avr (aanvullend rapport)	Achterweg 31	Ibozo	n.a.	Bodem	bg.: Pb en Zn >I, Min olie, zware metalen en PAK's >S. waarschijnlijk door puin en kolengruis
17-02-2000	Saneringsplan	Achterweg 31	SOILution	48443-1	Bodem	Methode: Gehele ontgraving perceel. T.p.v. woning bodemafluiting, t.p.v. tuin 0,5 m schone grond. Geen waterbezwaar verwacht. Onder milieukundig toezicht, parameters zware metalen, PAK, EOX en minerale olie.

Beschikbare documenten per onderzoek

Geen gegevens beschikbaar

Verontreinigende activiteiten

Geen gegevens beschikbaar

Geconstateerde verontreinigingen

Matrix	Overschr.	m ²	m ³	Van	Tot	Opmerking
Grond	I		-25			kolengruis/puin in toplaag

Beschikbare documenten

Geen gegevens beschikbaar

Besluiten

Geen gegevens beschikbaar

Sanering

Geen gegevens beschikbaar

Saneringscontouren

Geen gegevens beschikbaar

Zorgmaatregelen

Geen gegevens beschikbaar

Locatie: Achterweg 37 (naast 39)

Locatie

Adres	Achterweg 37 2235SB Valkenburg ZH
Locatiecode	AA053700018
Locatiennaam	Achterweg 37 (naast 39)
Plaats	Katwijk
Locatiecode bevoegd gezag WBB	ZH053709062

Status

Vervolg WBB	uitvoeren NO	Beoordeling	Potentieel Ernstig
Status rapporten	Nul- of Eindsituatieonderzoek	Beschikking	
Status besluiten		Status asbest	
Is van voor 1987	Ja		

Uitgevoerde onderzoeken

Datum	Type	Naam	Auteur	Opdrachtnummer	Archief	Conclusie overheid
01-10-1998	Nul- of Eindsituatieonderzoek	Achterweg 37 (naast 39)	CBB	48339-*5	Bodem	Gr: Zn, EOX > trigger. Gw: Pb > I. Nader Onderzoek is noodzakelijk.

Beschikbare documenten per onderzoek

Geen gegevens beschikbaar

Verontreinigende activiteiten

Activiteit	Start	Einde	Vervallen	Benoemd	Verontreinigd	Spoed	Voldoende onderzocht
bestrijdingsmiddelenopslagplaats	9999	8888	Niet van toepassing	Per definitie	Nee	Nee	Nee
glastuinbouw	1958	1998	Niet van toepassing	Per definitie	Nee	Nee	Nee

Geconstateerde verontreinigingen

Geen gegevens beschikbaar

Beschikbare documenten

Geen gegevens beschikbaar

Besluiten

Geen gegevens beschikbaar

Sanering

Geen gegevens beschikbaar

Saneringscontouren

Geen gegevens beschikbaar

Zorgmaatregelen

Geen gegevens beschikbaar

Locatie: Kooltuinweg 37

Locatie

Adres	Kooltuinweg 37 2235DE VALKENBURG ZH
Locatiecode	AA053700023
Locatiennaam	Kooltuinweg 37
Plaats	Katwijk
Locatiecode bevoegd gezag WBB	ZH053709065

Status

Vervolg WBB	voldoende onderzocht	Beoordeling	niet ernstig, licht tot matig verontreinigd
Status rapporten	Verkennd onderzoek NVN 5740	Beschikking	
Status besluiten		Status asbest	
Is van voor 1987	Ja		

Uitgevoerde onderzoeken

Datum	Type	Naam	Auteur	Opdrachtnummer	Archief	Conclusie overheid
01-02-1997	Verkennd onderzoek NVN 5740	Kooltuinweg 37	Ibozo	-5	Bodem	Gr: Olie, EOX > S. Gw: Cr > S. Verdachte locatie (hypothese verworpen). Geen belemmering voor het beoogde locatiegebruik. Vervolgonderzoek is niet gehouden, maar bij afvoer van de grond dient rekening te worden gehouden met restricties.
11-05-1999	Historisch onderzoek	Kooltuinweg 37	WLTO	41118-6	Bodem	Op basis van het uitgevoerde vooronderzoek wordt een vervolgonderzoek noodzakelijk geacht op de volgende plaatsen: vloeibare stoffen olieleiding, v.m. olietank 4000I, v.m. olietank 2001.
24-01-2000	Nul- of Eindsituatieonderzoek	Kooltuinweg 37	BLGG	41118-6	Bodem	Gr: Olie > T, Zn, EOX > S. Gw: XYL, Olie > S. Het terreindeel is verdacht verontreinigd te zijn met minerale olie, vluchtige aromaten en zware metalen. Nader onderzoek is noodzakelijk.
17-07-2000	Verkennd onderzoek NVN 5740	Kooltuinweg 37	BLGG	41118-6	Bodem	Lichte tot matige verontreiniging met minerale olie. Matige verontreiniging wordt alleen ter plaatse van boring B21 aangetroffen. Geen sprake van ernstige bodemverontreiniging. Hypothese verworpen.

Beschikbare documenten per onderzoek

Geen gegevens beschikbaar

Verontreinigende activiteiten

Activiteit	Start	Einde	Vervallen	Benoemd	Verontreinigd	Spoed	Voldoende onderzocht
------------	-------	-------	-----------	---------	---------------	-------	----------------------

bestrijdingsmiddelenopslagplaats	9999 9999	Niet van toepassing	Per definitie	Onbekend	Nee	Ja
glastuinbouw	1946 8888	Niet van toepassing	Per definitie	Onbekend	Nee	Ja
hbo-tank (bovengronds)	9999 9999	Niet van toepassing	Per definitie	Onbekend	Nee	Ja
olietransportleiding	9999 9999	Niet van toepassing	Per definitie	Onbekend	Nee	Ja
opslag van alifatische koolwaterstoffen	9999 9999	Niet van toepassing	Per definitie	Onbekend	Nee	Ja
opslag van aromatische koolwaterstoffen	9999 9999	Niet van toepassing	Per definitie	Onbekend	Nee	Ja

Geconstateerde verontreinigingen

Geen gegevens beschikbaar

Beschikbare documenten

Geen gegevens beschikbaar

Besluiten

Geen gegevens beschikbaar

Sanering

Geen gegevens beschikbaar

Saneringscontouren

Geen gegevens beschikbaar

Zorgmaatregelen

Geen gegevens beschikbaar

Locatie: Wassenaarseweg 71

Locatie

Adres	Wassenaarseweg 71 2223LA KATWIJK ZH
Locatiecode	AA053700700
Locatienaam	Wassenaarseweg 71
Plaats	Katwijk
Locatiecode bevoegd gezag WBB	ZH053709583

Status

Vervolg WBB	voldoende onderzocht	Beoordeling	Potentieel Ernstig
Status rapporten	Verkennd onderzoek NEN 5740	Beschikking	
Status besluiten		Status asbest	Onderzocht conform NEN 5707 en asbest niet aangetoond
Is van voor 1987	Ja		

Uitgevoerde onderzoeken

Datum	Type	Naam	Auteur	Opdrachtnummer	Archief	Conclusie overheid
01-09-1996	Nul- of Eindsituatieonderzoek	Wassenaarseweg 71	IDDS	n.a.-37	Bodem	Tpv tanklocatie: gr & gw min. olie <S, tpv composthoop gr: PAK >S, gw: As >S, tpv overig terrein gr: -, gw: As >I.
22-12-2008	Verkennd onderzoek NEN 5740	Wassenaarseweg 71	IDDS BV	2009-000022	Bodem	algemeen: bg.: Co, PAK, OCB en M.O. >AW; og.: M.O. > AW; gw.: Ba en naft. >S bov.G tank: grond M.O. >AW (zeer gering); gw <S. In verharding en grond t.p.v. paardenbak geen asbest aangetoond.

Beschikbare documenten per onderzoek

Geen gegevens beschikbaar

Verontreinigende activiteiten

Activiteit	Start	Einde	Vervallen	Benoemd	Verontreinigd	Spoed	Voldoende onderzocht
chemicaliënopslagplaats	9999	8888	Niet van toepassing	Per definitie	>S	Nee	Ja
glastuinbouw	9999	8888	Niet van toepassing	Per definitie	>S	Nee	Ja
hbo-tank (bovengronds)	9999	8888	Niet van toepassing	Per definitie	>S	Nee	Ja
hbo-tank (ondergronds)	9999	8888	Niet van toepassing	Per definitie	Onbekend		Ja

Geconstateerde verontreinigingen

Geen gegevens beschikbaar

Beschikbare documenten

Geen gegevens beschikbaar

Besluiten

Geen gegevens beschikbaar

Sanering

Geen gegevens beschikbaar

Saneringscontouren

Geen gegevens beschikbaar

Zorgmaatregelen

Geen gegevens beschikbaar

Locatie: Valkenhorst 2 (basisschool 't Joght)

Locatie

Adres	Valkenhorst 2 2235BW VALKENBURG ZH
Locatiecode	AA053700034
Locatiennaam	Valkenhorst 2 (basisschool 't Joght)
Plaats	Katwijk
Locatiecode bevoegd gezag WBB	ZH053709072

Status

Vervolg WBB	voldoende onderzocht	Beoordeling	Onverdacht/Niet verontreinigd
Status rapporten	Verkenkend onderzoek NVN 5740	Beschikking	
Status besluiten		Status asbest	
Is van voor 1987	Ja		

Uitgevoerde onderzoeken

Datum	Type	Naam	Auteur	Opdrachtnummer	Archief	Conclusie overheid
01-05-1995	Verkenkend onderzoek NVN 5740	Valkenhorst 2 (basisschool 't Joght)	Ibozo	48452-*6	Bodem	bg: -, og: Hg >S. gw: Zn, As, Pb, toluen, ethylbenzeen, xylenen >S. As komt vaker verhoogd voor in kuststreek. Toluene, ethylbenzeen, xylenen mogelijk door brandstofverontr in regio.

Beschikbare documenten per onderzoek

Geen gegevens beschikbaar

Verontreinigende activiteiten

Geen gegevens beschikbaar

Geconstateerde verontreinigingen

Geen gegevens beschikbaar

Beschikbare documenten

Geen gegevens beschikbaar

Besluiten

Geen gegevens beschikbaar

Sanering

Geen gegevens beschikbaar

Saneringscontouren

Geen gegevens beschikbaar

Zorgmaatregelen

Geen gegevens beschikbaar

Locatie: Torenvlietslaan 1

Locatie

Adres	Torenvlietslaan 1 2235SM VALKENBURG ZH
Locatiecode	AA053700035
Locatienaam	Torenvlietslaan 1
Plaats	Katwijk
Locatiecode bevoegd gezag WBB	ZH053709073

Status

Vervolg WBB	voldoende onderzocht	Beoordeling	Onverdacht/Niet verontreinigd
Status rapporten	Verkennd onderzoek NEN 5740	Beschikking	
Status besluiten		Status asbest	Onderzocht conform NEN 5707 en asbest niet aangetoond
Is van voor 1987	Ja		

Uitgevoerde onderzoeken

Datum	Type	Naam	Auteur	Opdrachtnummer	Archief	Conclusie overheid
01-07-1999	Nul- of Eindsituatieonderzoek	Torenvlietslaan 1	CBB	46921-8	Bodem	De gehalten aan één of meerdere onderzochte stoffen overschrijdt de streefwaarde. gw arseen en nikkel >T, Nader onderzoek is nodig.
17-10-2006	Verkennd onderzoek NEN 5740	Torenvlietlaan 1 te Valk	IDDS	2006-021511	Bodem	bg.: Cd, Zn, som DDX, DRINS, cis/trans chloordaan >S; og.: Cd, Ni, >S; gw.: Cr, Ni, Xyl, HexChl, hept chl. som DDX, HCH'S >S As >NO; asfalt niet teerhoudend. zandlaag onder asfalt schoon. geen asbest in bodem. As. in gw geen bezwaar.

Beschikbare documenten per onderzoek

Geen gegevens beschikbaar

Verontreinigende activiteiten

Activiteit	Start	Einde	Vervallen	Benoemd	Verontreinigd	Spoed	Voldoende onderzocht
bestrijdingsmiddelenopslagplaats	1972	8888	Niet van toepassing	Per definitie	Onbekend	Nee	Ja
erfverharding met puin en/of bouw en sloopafval	1972	8888	Niet van toepassing	Per definitie	Nee	Nee	Ja
glastuinbouw	1968	1999	Niet van toepassing	Per definitie	Onbekend	Nee	Ja
hbo-tank (bovengronds)	1972	9999	Niet van toepassing	Per definitie	Nee	Nee	Ja

Geconstateerde verontreinigingen

Geen gegevens beschikbaar

Beschikbare documenten

Geen gegevens beschikbaar

Besluiten

Geen gegevens beschikbaar

Sanering

Geen gegevens beschikbaar

Saneringscontouren

Geen gegevens beschikbaar

Zorgmaatregelen

Geen gegevens beschikbaar

Locatie: Kooltuinweg 31

Locatie

Adres	Kooltuinweg 31 2235DE VALKENBURG ZH
Locatiecode	AA053700037
Locatienaam	Kooltuinweg 31
Plaats	Katwijk
Locatiecode bevoegd gezag WBB	ZH053709074

Status

Vervolg WBB	Uitvoeren aanvullend OO	Beoordeling	Potentieel Ernstig
Status rapporten	Nul- of Eindsituatieonderzoek	Beschikking	
Status besluiten		Status asbest	
Is van voor 1987	Ja		

Uitgevoerde onderzoeken

Datum	Type	Naam	Auteur	Oprachtnummer	Archief	Conclusie overheid
01-10-1998	Nul- of Eindsituatieonderzoek	Kooltuinweg 31	CBB	41117-6	Bodem	Gr: EOX, PAK > S. Gw: geen overschrijdingen. Verdachte locatie. Vanuit de optiek van de Wb is uitvoering van een nader onderzoek niet nodig.

Beschikbare documenten per onderzoek

Geen gegevens beschikbaar

Verontreinigende activiteiten

Activiteit	Start	Einde	Vervallen	Benoemd	Verontreinigd	Spoed	Voldoende onderzocht
bestrijdingsmiddelenopslagplaats	9999	8888	Niet van toepassing	Per definitie	Onbekend	Nee	Ja
demping met grond	9999	8888	Nee	Nee	Nee	Nee	Nee
demping met grond	9999	8888	Nee	Ja	Onbekend	Nee	Ja
demping met grond	9999	8888	Niet van toepassing	Per definitie	Nee	Nee	Nee
glastuinbouw	9999	8888	Niet van toepassing	Per definitie	Onbekend	Nee	Ja
hbo-tank (bovengronds)	9999	9999	Niet van toepassing	Per definitie	Onbekend	Nee	Ja

Geconstateerde verontreinigingen

Geen gegevens beschikbaar

Beschikbare documenten

Geen gegevens beschikbaar

Besluiten

Geen gegevens beschikbaar

Sanering

Geen gegevens beschikbaar

Saneringscontouren

Geen gegevens beschikbaar

Zorgmaatregelen

Geen gegevens beschikbaar

Locatie: Kooltuinweg 35

Locatie

Adres	Kooltuinweg 35 2235DE VALKENBURG ZH
Locatiecode	AA053700040
Locatiennaam	Kooltuinweg 35
Plaats	Katwijk
Locatiecode bevoegd gezag WBB	ZH053709076

Status

Vervolg WBB	Uitvoeren aanvullend OO	Beoordeling	Potentieel Ernstig
Status rapporten		Beschikking	
Status besluiten		Status asbest	
Is van voor 1987	Ja		

Uitgevoerde onderzoeken

Datum	Type	Naam	Auteur	Oprachtnummer	Archief	Conclusie overheid
01-05-1994	Verkennd onderzoek NVN 5740	Kooltuinweg 35	Ibozo	42729-*1	Bodem	Gr: Ni, PAK ₂ s > A. Gw: Zn > A. Verdachte locatie (hypothese verworpen). Vervolgonderzoek wordt niet noodzakelijk geacht. Geen bedreiging voor de volksgezondheid en het milieu, geen belemmering beoogde locatiegebruik. Restricties hergebruik.
12-12-2000	Monitoringsrapportage	Kooltuinweg 35	IDDS	42729-*1	Bodem	Geen overschrijdingen. Toekomstige resultaten zullen aan de nu vastgestelde referentiewaarden worden getoetst.
20-11-2001	Monitoringsrapportage	Kooltuinweg 35	IDDS	42729-*1	Bodem	Geen overschrijdingen. De resultaten geven geen aanleiding tot het treffen van aanvullende voorzieningen of maatregelen.
18-12-2002	Monitoringsrapportage	Kooltuinweg 35	IDDS	42729-*1	Bodem	Geen van de desbetreffende stoffen overschrijdt de detectielimiet. De resultaten geven geen aanleiding tot het treffen van aanvullende voorzieningen of maatregelen.
15-07-2003	Monitoringsrapportage	Kooltuinweg 35	IDDS	42729-*1	Bodem	Geen van de desbetreffende stoffen overschrijdt de detectielimiet. De resultaten geven geen aanleiding tot het treffen van aanvullende voorzieningen of maatregelen.
15-07-2004	Monitoringsrapportage	Kooltuinweg 35	IDDS	42729-*1	Bodem	Geen overschrijdingen van min. olie en/of vl. aromaten tpv og. tank.

21-02-2005		Tank og: diesel Kooltuinweg 35 Valkenburg ZH	Wubben Tank- en bodemsane		Bodem	
------------	--	--	---------------------------------	--	-------	--

Beschikbare documenten per onderzoek

Geen gegevens beschikbaar

Verontreinigende activiteiten

Activiteit	Start	Einde	Vervallen	Benoemd	Verontreinigd	Spoed	Voldoende onderzocht
dieselpompinstallatie	9999	8888	Niet van toepassing	Per definitie	Onbekend	Nee	Ja
dieseltank (ondergronds)	1980	2005	Nee		Onbekend		Nee
ophooglaag met puin en/of bouw- en sloopafval	9999	8888	Niet van toepassing	Per definitie	Nee	Nee	Nee

Geconstateerde verontreinigingen

Geen gegevens beschikbaar

Beschikbare documenten

Geen gegevens beschikbaar

Besluiten

Geen gegevens beschikbaar

Sanering

Geen gegevens beschikbaar

Saneringscontouren

Geen gegevens beschikbaar

Zorgmaatregelen

Geen gegevens beschikbaar

Locatie: Wassenaarseweg 51

Locatie

Adres	Wassenaarseweg 51 2223BJ KATWIJK ZH
Locatiecode	AA053700702
Locatiennaam	Wassenaarseweg 51
Plaats	Katwijk
Locatiecode bevoegd gezag WBB	ZH053709585

Status

Vervolg WBB	voldoende onderzocht	Beoordeling	Onverdacht/Niet verontreinigd
Status rapporten	Verkennend onderzoek NVN 5740	Beschikking	
Status besluiten		Status asbest	
Is van voor 1987	Ja		

Uitgevoerde onderzoeken

Datum	Type	Naam	Auteur	Opdrachtnummer	Archief	Conclusie overheid
01-07-1996	Verkennend onderzoek NVN 5740	Wassenaarseweg 51	Ibozo	n.a.-37	Bodem	Gr: PAK, min. olie >S, gw: toluen >S, bodemkwaliteit is geen belemmering voor afgifte bouwvergunning.

Beschikbare documenten per onderzoek

Geen gegevens beschikbaar

Verontreinigende activiteiten

Geen gegevens beschikbaar

Geconstateerde verontreinigingen

Geen gegevens beschikbaar

Beschikbare documenten

Geen gegevens beschikbaar

Besluiten

Geen gegevens beschikbaar

Sanering

Geen gegevens beschikbaar

Saneringscontouren

Geen gegevens beschikbaar

Zorgmaatregelen

Geen gegevens beschikbaar

Locatie: P. Oosterleestraat 1

Locatie

Adres	P.Oosterleestraat 1 2235BD VALKENBURG ZH
Locatiecode	AA053700048
Locatiennaam	P. Oosterleestraat 1
Plaats	Katwijk
Locatiecode bevoegd gezag WBB	ZH053709081

Status

Vervolg WBB	voldoende onderzocht	Beoordeling	niet ernstig, licht tot matig verontreinigd
Status rapporten	Verkennend onderzoek NVN 5740	Beschikking	
Status besluiten		Status asbest	
Is van voor 1987	Ja		

Uitgevoerde onderzoeken

Datum	Type	Naam	Auteur	Opdrachtnummer	Archief	Conclusie overheid
01-10-1995	Verkennend onderzoek NVN 5740	P. Oosterleestraat 1	Ibozo	51584-*11	Bodem	In het bodemonderzoek zijn meerdere verontreinigingen in de bodem aangetroffen. De resultaten vormen geen belemmering voor het beoogde locatiegebruik. Op basis van de aangetroffen lage gehalten wordt vervolg onderzoek niet nodig geacht.

Beschikbare documenten per onderzoek

Geen gegevens beschikbaar

Verontreinigende activiteiten

Geen gegevens beschikbaar

Geconstateerde verontreinigingen

Geen gegevens beschikbaar

Beschikbare documenten

Geen gegevens beschikbaar

Besluiten

Geen gegevens beschikbaar

Sanering

Geen gegevens beschikbaar

Saneringscontouren

Geen gegevens beschikbaar

Zorgmaatregelen

Geen gegevens beschikbaar

Locatie: Wassenaarseweg 11

Locatie

Adres	Wassenaarseweg 11 2223BH KATWIJK ZH
Locatiecode	AA053700705
Locatienaam	Wassenaarseweg 11
Plaats	Katwijk
Locatiecode bevoegd gezag WBB	ZH053709588

Status

Vervolg WBB	voldoende onderzocht	Beoordeling	Onverdacht/Niet verontreinigd
Status rapporten	Indicatief onderzoek	Beschikking	
Status besluiten		Status asbest	
Is van voor 1987	Ja		

Uitgevoerde onderzoeken

Datum	Type	Naam	Auteur	Opdrachtnummer	Archief	Conclusie overheid
22-11-1993	Indicatief onderzoek	Wassenaarseweg 11	Joustra Geomet	45638-*30-37	Bodem	Bg: Zn, Pb, PAK, min. olie >A, og: Hg >A, gw: As >A. Geen bezwaar tegen afgifte bouwvergunning.

Beschikbare documenten per onderzoek

Geen gegevens beschikbaar

Verontreinigende activiteiten

Activiteit	Start	Einde	Vervallen	Benoemd	Verontreinigd	Spoed	Voldoende onderzocht
bloembollen- en bloemknollenkwekerij	1931	1957	Ja	Nee	Nee	Nee	Ja

Geconstateerde verontreinigingen

Geen gegevens beschikbaar

Beschikbare documenten

Geen gegevens beschikbaar

Besluiten

Geen gegevens beschikbaar

Sanering

Geen gegevens beschikbaar

Saneringscontouren

Geen gegevens beschikbaar

Zorgmaatregelen

Geen gegevens beschikbaar

Locatie: Voorschoterweg 2 (hoek Torenvlietslaan)

Locatie

Adres	Voorschoterweg 2 2235SH VALKENBURG ZH
Locatiecode	AA053700049
Locatiennaam	Voorschoterweg 2 (hoek Torenvlietslaan)
Plaats	Katwijk
Locatiecode bevoegd gezag WBB	ZH053709082

Status

Vervolg WBB	voldoende onderzocht	Beoordeling	Onverdacht/Niet verontreinigd
Status rapporten	Verkennd onderzoek NEN 5740	Beschikking	
Status besluiten		Status asbest	
Is van voor 1987	Ja		

Uitgevoerde onderzoeken

Datum	Type	Naam	Auteur	Opdrachtnummer	Archief	Conclusie overheid
02-07-2001	Verkennd onderzoek NEN 5740	Voorschoterweg 2 (hoek Torenvlietslaan)	IDDS	46922-10	Bodem	Gr: geen overschrijdingen. Gw: As, Hg, Zn > S. Verdachte locatie. Hypothese verworpen. Beperkingen inzake het verlenen van een bouwvergunning door het bevoegd gezag worden op basis van de onderzoeksresultaten niet voorzien.
25-07-2014	Verkennd onderzoek NEN 5740	Voorschoterweg 2 (hoek Torenvlietslaan)	Raap Archeologie	755521	Bodem	

Beschikbare documenten per onderzoek

Geen gegevens beschikbaar

Verontreinigende activiteiten

Activiteit	Start	Einde	Vervallen	Benoemd	Verontreinigd	Spoed	Voldoende onderzocht
bestrijdingsmiddelenopslagplaats	9999	8888	Niet van toepassing	Per definitie	Nee	Nee	Nee
glastuinbouw	9999	8888	Niet van toepassing	Per definitie	Nee	Nee	Nee
stookolietank (bovengronds)	9999	8888	Niet van toepassing	Per definitie	Nee	Nee	Nee

Geconstateerde verontreinigingen

Geen gegevens beschikbaar

Beschikbare documenten

Geen gegevens beschikbaar

Besluiten

Geen gegevens beschikbaar

Sanering

Geen gegevens beschikbaar

Saneringscontouren

Geen gegevens beschikbaar

Zorgmaatregelen

Geen gegevens beschikbaar

Locatie: Voorschoterweg 6

Locatie

Adres	Voorschoterweg 6 2235SH Valkenburg ZH
Locatiecode	AA053700056
Locatiennaam	Voorschoterweg 6
Plaats	Katwijk
Locatiecode bevoegd gezag WBB	ZH053709087

Status

Vervolg WBB	voldoende onderzocht	Beoordeling	Onverdacht/Niet verontreinigd
Status rapporten	avr (aanvullend rapport)	Beschikking	
Status besluiten		Status asbest	
Is van voor 1987	Ja		

Uitgevoerde onderzoeken

Datum	Type	Naam	Auteur	Opdrachtnummer	Archief	Conclusie overheid
23-12-1999	Nul- of Eindsituatieonderzoek	Voorschoterweg 6	BLGG	51605-*12	Bodem	Vml olietank: hier wordt de streefwaarde in de boden en in het gw niet overschreden. Bij de A- en B-bakken: Cu en Zn >S, gw Zn >S. De waarden liggen onder de grens voor NO.
28-04-2000	Verkennd onderzoek NEN 5740	Voorschoterweg 6	SOILution		Bodem	bg PAK >S EOX>det.grens ; og. EOX >det.grens; gw. As, Ni >S
22-12-2003	Verkennd onderzoek NEN 5740	Voorschoterweg 6	IDDS	49444-?	Bodem	Zowel in boven- als in ondergrond geen verhoogde concentraties van de geanalyseerde parameters. Gw: -. Tijdens veldonderzoek geen asbestverdachte materialen waargenomen (echter geen analyses van de bodem genomen).
27-01-2006	Verkennd onderzoek NEN 5740	Voorschoterweg 6	IDDS	n.a.	Bodem	buitenter. voorzijde: bg/og: <S; gw As, Xyl. >S m.o.tank: bg m.o. <S buitenter. achter: bg: Zn, PAK >S; og: <S; gw As, xyl >S geen stab.lagen onder betonpad vm tank bg mo >S; gw Xyl >S
30-01-2006	avr (aanvullend rapport)	Voorschoterweg 6	IDDS	n.a.	Bodem	geen asbest in fundatielaag asfalt niet teerhoudend wel verhoogd PAK

Beschikbare documenten per onderzoek

Geen gegevens beschikbaar

Verontreinigende activiteiten

Activiteit	Start	Einde	Vervallen	Benoemd	Verontreinigd	Spoed	Voldoende onderzocht
bestrijdingsmiddelenopslagplaats	9999	8888	Niet van toepassing	Per definitie	Onbekend	Nee	Ja

chemicaliënopslagplaats	9999	8888	Niet van toepassing	Per definitie	Onbekend	Nee	Ja
glastuinbouw	1973	8888	Niet van toepassing	Per definitie	Onbekend	Nee	Ja
opslag van alifatische koolwaterstoffen	9999	8888	Niet van toepassing	Per definitie	Onbekend	Nee	Ja
stookolietank (bovengronds)	9999	1999	Niet van toepassing	Per definitie	Onbekend	Nee	Ja

Geconstateerde verontreinigingen

Geen gegevens beschikbaar

Beschikbare documenten

Geen gegevens beschikbaar

Besluiten

Geen gegevens beschikbaar

Sanering

Geen gegevens beschikbaar

Saneringscontouren

Geen gegevens beschikbaar

Zorgmaatregelen

Geen gegevens beschikbaar

Locatie: Wassenaarseweg 65

Locatie

Adres	Wassenaarseweg 65 2223LA KATWIJK ZH
Locatiecode	AA053700722
Locatiennaam	Wassenaarseweg 65
Plaats	Katwijk
Locatiecode bevoegd gezag WBB	ZH053709603

Status

Vervolg WBB	voldoende onderzocht	Beoordeling	Onverdacht/Niet verontreinigd
Status rapporten		Beschikking	
Status besluiten		Status asbest	
Is van voor 1987	Ja		

Uitgevoerde onderzoeken

Datum	Type	Naam	Auteur	Opdrachtnummer	Archief	Conclusie overheid
01-01-1000		Tank og: diesel Wassenaarseweg 65 Katwijk ZH			Bodem	
01-01-1000		Tank og: euro Wassenaarseweg 65 Katwijk ZH			Bodem	
01-01-1000		Tank og: V-power diesel Wassenaarseweg 65 Katwijk ZH			Bodem	
01-01-1000		Tank og: V-power Wassenaarseweg 65 Katwijk ZH			Bodem	
12-02-1999	Indicatief onderzoek	Wassenaarseweg 65	Oranjewoud	n.a.	Bodem	twee morsvlekken calamiteit noorden geen bodemverontr. oprilt m.o. >S.
15-11-1999	Saneringsplan	Wassenaarseweg 65	Oranjewoud		Bodem	Sgrens als ontgraving doelstelling
18-11-1999	Monitoringsrapportage	Wassenaarseweg 65	Iwaco	n.a.	Bodem	Jaarlijkse monitoring gw ikv AmvB Tankstations Milieubeheer. Tevens resultaten 1998 opgenomen. In het gw zijn geen concentraties min. olie of vl. aromaten boven de streefwaarde aangetoond.
09-08-2000	Monitoringsrapportage	Wassenaarseweg 65	Iwaco	n.a.	Bodem	Jaarlijkse monitoring gw ikv AmvB Tankstations Milieubeheer. In het gw zijn geen concentraties min. olie of vl. aromaten boven de streefwaarde aangetoond.

22-08-2001	Sanerings evaluatie	Wassenaarseweg 65	EMN		Bodem	8,5 ton afgevoerd, sanering voldoende
14-05-2004	Monitoringsrapportage	Wassenaarseweg 65	EMN	n.a.	Bodem	gw <S
27-03-2008		Tank og: afgewerkte olie Wassenaarseweg 65 Katwijk ZH	Infraspecials B.V.		Bodem	

Beschikbare documenten per onderzoek

Geen gegevens beschikbaar

Verontreinigende activiteiten

Activiteit	Start	Einde	Vervallen	Benoemd	Verontreinigd	Spoed	Voldoende onderzocht
afgewerkte olietank (ondergronds)	1990	2008	Nee		Onbekend		Nee
benzine-service-station	9999	8888	Niet van toepassing	Per definitie	Nee	Nee	Ja
benzinetank (ondergronds)	1990	8888	Nee		Onbekend		Nee
dieseltank (ondergronds)	1990	8888	Nee		Onbekend		Nee

Geconstateerde verontreinigingen

Geen gegevens beschikbaar

Beschikbare documenten

Geen gegevens beschikbaar

Besluiten

Geen gegevens beschikbaar

Sanering

Geen gegevens beschikbaar

Saneringscontouren

Geen gegevens beschikbaar

Zorgmaatregelen

Geen gegevens beschikbaar

Locatie: Torenvlietslaan ong. (vrachtwagenpark.)

Locatie

Adres	Torenvlietslaan 0 ong. Valkenburg ZH
Locatiecode	AA053700069
Locatiennaam	Torenvlietslaan ong. (vrachtwagenpark.)
Plaats	Katwijk
Locatiecode bevoegd gezag WBB	ZH053709098

Status

Vervolg WBB	voldoende onderzocht	Beoordeling	Onverdacht/Niet verontreinigd
Status rapporten	Nul- of Eindsituatieonderzoek	Beschikking	
Status besluiten		Status asbest	
Is van voor 1987	Ja		

Uitgevoerde onderzoeken

Datum	Type	Naam	Auteur	Opdrachtnummer	Archief	Conclusie overheid
01-08-1992	Verkennd onderzoek NVN 5740	Torenvlietslaan ong. (vrachtwagenpark.)	Lexmond	kad 3821 - doos 8	Bodem	Bg: -, og: EOX >A, vermoedelijk agv gebruik bestrijdingsmiddelen (bollenteelt). Bodem niet verontreinigd, geschikt voor multifunctioneel gebruik.
31-03-1999	Nul- of Eindsituatieonderzoek	Torenvlietslaan ong. (vrachtwagenpark.)	IDDS	kad 3821 - doos 8	Bodem	Peilbuis geplaatst ikv milieuvergunning, onderzocht op NVN-pakket. Gw: min. olie >S, EOX en fenolindex onder detectielimiet, overige parameters niet verhoogd tov streefwaarde.

Beschikbare documenten per onderzoek

Geen gegevens beschikbaar

Verontreinigende activiteiten

Activiteit	Start	Einde	Vervallen	Benoemd	Verontreinigd	Spoed	Voldoende onderzocht
ophooglaag met industrieel- en bedrijfsafval	9999	8888	Niet van toepassing	Per definitie	Onbekend	Nee	Ja

Geconstateerde verontreinigingen

Geen gegevens beschikbaar

Beschikbare documenten

Geen gegevens beschikbaar

Besluiten

Geen gegevens beschikbaar

Sanering

Geen gegevens beschikbaar

Saneringscontouren

Geen gegevens beschikbaar

Zorgmaatregelen

Geen gegevens beschikbaar

Locatie: Torenvlietslaan 10 (Gemeentewerf)

Locatie

Adres	Torenvlietslaan 10 2235SM VALKENBURG ZH
Locatiecode	AA053700074
Locatiennaam	Torenvlietslaan 10 (Gemeentewerf)
Plaats	Katwijk
Locatiecode bevoegd gezag WBB	ZH053709101

Status

Vervolg WBB	uitvoeren NO	Beoordeling	Potentieel Ernstig
Status rapporten	Verkennd onderzoek NEN 5740	Beschikking	
Status besluiten		Status asbest	
Is van voor 1987	Ja		

Uitgevoerde onderzoeken

Datum	Type	Naam	Auteur	Opdrachtnummer	Archief	Conclusie overheid
01-02-1998	Indicatief onderzoek	Torenvlietslaan 10 (Gemeentewerf)	IDDS	48454-*6	Bodem	Bg op div. plaatsen PAK, NI, CU, PB, ZN en minerale olie >S. EOX <S. Gw Cr, Zn >S, MO na herbemonstering niet meer >I.
01-08-2002	Indicatief onderzoek	Torenvlietslaan 10 (Gemeentewerf)	IDDS	48454-*6	Bodem	Asfaltonderzoek: gemeten waarden < detectiegrens van 25 mg/kgds. Geen teerhoudend asfalt.
10-10-2003	Indicatief onderzoek	Torenvlietslaan 10 (Gemeentewerf)	IDDS	48454-*6	Bodem	Deelloc. A (asfaltverharding en onderliggende bodem): cat 1. Deelloc. B (uitbreiding verharding): schone grond. Deelloc. C (toek. riolering): schone grond.
14-01-2005	Monitoringsrapportage	Torenvlietslaan 10 (gemeentewerf)	SOILution	48454	Bodem	peilbuis nieuw geplaatst omdat vorige verdwenen was. Monitoring in het kader van Wm-vergunning. Deze extra omdat vorige olie te hoog was.
01-03-2011	Verkennd onderzoek NEN 5740	Torenvlietslaan 10 (Gemeentewerf)	Van der Poel Milieu		Bodem	bg.: >AW; og.: PCB>AW; gw.: ba>S

Beschikbare documenten per onderzoek

Geen gegevens beschikbaar

Verontreinigende activiteiten

Activiteit	Start	Einde	Vervallen	Benoemd	Verontreinigd	Spoed	Voldoende onderzocht
chemische afvalstoffenopslag/kca-depot	9999	8888	Niet van toepassing	Per definitie	Onbekend	Nee	Ja

gemeentelijke, provinciale en rijkswerkplaatsen (weg- en waterbouw)	9999 8888	Niet van toepassing	Per definitie	Onbekend	Nee	Ja
ophooglaag met puin en/of bouw- en sloopafval	9999 8888	Niet van toepassing	Per definitie	Nee	Nee	Nee

Geconstateerde verontreinigingen

Geen gegevens beschikbaar

Beschikbare documenten

Geen gegevens beschikbaar

Besluiten

Geen gegevens beschikbaar

Sanering

Geen gegevens beschikbaar

Saneringscontouren

Geen gegevens beschikbaar

Zorgmaatregelen

Geen gegevens beschikbaar

Locatie: Torenvlietslaan 12 (Speelveld)

Locatie

Adres	Torenvlietslaan 12 2235SM VALKENBURG ZH
Locatiecode	AA053700076
Locatiennaam	Torenvlietslaan 12 (Speelveld)
Plaats	Katwijk
Locatiecode bevoegd gezag WBB	ZH053709103

Status

Vervolg WBB	voldoende onderzocht	Beoordeling	Onverdacht/Niet verontreinigd
Status rapporten	Bouwstoffenbesluit	Beschikking	
Status besluiten		Status asbest	
Is van voor 1987	Ja		

Uitgevoerde onderzoeken

Datum	Type	Naam	Auteur	Opdrachtnummer	Archief	Conclusie overheid
14-04-1994	Indicatief onderzoek	Torenvlietslaan 12 (Speelveld)	Gemeente Valkenburg		Bodem	geen goed onderzoek.
20-04-2001	Bouwstoffenbesluit	Torenvlietslaan 12 (Speelveld)	SOILution	42731-8	Bodem	Analyse: gr. -, indicatief schone grond. Door aanwezigheid puin secundaire grondstof cat. 0.

Beschikbare documenten per onderzoek

Geen gegevens beschikbaar

Verontreinigende activiteiten

Geen gegevens beschikbaar

Geconstateerde verontreinigingen

Geen gegevens beschikbaar

Beschikbare documenten

Geen gegevens beschikbaar

Besluiten

Geen gegevens beschikbaar

Sanering

Geen gegevens beschikbaar

Saneringscontouren

Geen gegevens beschikbaar

Zorgmaatregelen

Geen gegevens beschikbaar

Locatie: Wassenaarseweg gronddepot geluidwal

Locatie

Adres	Wassenaarseweg 0 ong. Katwijk ZH
Locatiecode	AA053700731
Locatiennaam	Wassenaarseweg gronddepot geluidwal
Plaats	Katwijk
Locatiecode bevoegd gezag WBB	ZH053709610

Status

Vervolg WBB	voldoende onderzocht	Beoordeling	
Status rapporten	Bouwstoffenbesluit	Beschikking	
Status besluiten		Status asbest	
Is van voor 1987	Nee		

Uitgevoerde onderzoeken

Datum	Type	Naam	Auteur	Opdrachtnummer	Archief	Conclusie overheid
23-12-2004	Bouwstoffenbesluit	Wassenaarseweg gronddepot	IDDS	336260 document	Bodem	Categorie 1-grond.

Beschikbare documenten per onderzoek

Geen gegevens beschikbaar

Verontreinigende activiteiten

Geen gegevens beschikbaar

Geconstateerde verontreinigingen

Geen gegevens beschikbaar

Beschikbare documenten

Geen gegevens beschikbaar

Besluiten

Geen gegevens beschikbaar

Sanering

Geen gegevens beschikbaar

Saneringscontouren

Geen gegevens beschikbaar

Zorgmaatregelen

Geen gegevens beschikbaar

Locatie: Valkenburgse Watering waterbodem

Locatie

Adres	Valkenburgse Watering (s Valkenburg ZH
Locatiecode	AA053700739
Locatiennaam	Valkenburgse Watering waterbodem
Plaats	Katwijk
Locatiecode bevoegd gezag WBB	ZH053709616

Status

Vervolg WBB	voldoende onderzocht	Beoordeling	
Status rapporten	Oriënterend bodemonderzoek	Beschikking	
Status besluiten		Status asbest	
Is van voor 1987	Nee		

Uitgevoerde onderzoeken

Datum	Type	Naam	Auteur	Opdrachtnummer	Archief	Conclusie overheid
12-12-2003	Oriënterend bodemonderzoek	Valkenburgse Watering			Bodem	klasse 2 en 3

Beschikbare documenten per onderzoek

Geen gegevens beschikbaar

Verontreinigende activiteiten

Geen gegevens beschikbaar

Geconstateerde verontreinigingen

Geen gegevens beschikbaar

Beschikbare documenten

Geen gegevens beschikbaar

Besluiten

Geen gegevens beschikbaar

Sanering

Geen gegevens beschikbaar

Saneringscontouren

Geen gegevens beschikbaar

Zorgmaatregelen

Geen gegevens beschikbaar

Locatie: Civiele werken 2005

Locatie

Adres	Joghtlaan 0 ong. Valkenburg ZH
Locatiecode	AA053700749
Locatiennaam	Civiele werken 2005
Plaats	Katwijk
Locatiecode bevoegd gezag WBB	ZH053709626

Status

Vervolg WBB	voldoende onderzocht	Beoordeling	Onverdacht/Niet verontreinigd
Status rapporten	Bouwstoffenbesluit	Beschikking	
Status besluiten		Status asbest	
Is van voor 1987	Ja		

Uitgevoerde onderzoeken

Datum	Type	Naam	Auteur	Opdrachtnummer	Archief	Conclusie overheid
01-01-2005	Historisch onderzoek	't Joght civiel werk riool	Oranjewoud		Bodem	
24-03-2005	Bouwstoffenbesluit	civiele werken 2005	IDDS	n.a.	Bodem	schone grond tot ± 2 m-mv bemonsterd. EOX door middeling onder Sg1 (JB)

Beschikbare documenten per onderzoek

Geen gegevens beschikbaar

Verontreinigende activiteiten

Geen gegevens beschikbaar

Geconstateerde verontreinigingen

Geen gegevens beschikbaar

Beschikbare documenten

Geen gegevens beschikbaar

Besluiten

Geen gegevens beschikbaar

Sanering

Geen gegevens beschikbaar

Saneringscontouren

Geen gegevens beschikbaar

Zorgmaatregelen

Geen gegevens beschikbaar

Locatie: Broekweg 32 De Burcht

Locatie

Adres	Broekweg 32 2235BK VALKENBURG ZH
Locatiecode	AA053700754
Locatiennaam	Broekweg 32 De Burcht
Plaats	Katwijk
Locatiecode bevoegd gezag WBB	ZH053709631

Status

Vervolg WBB	voldoende onderzocht	Beoordeling	Onverdacht/Niet verontreinigd
Status rapporten	Saneringsplan	Beschikking	
Status besluiten		Status asbest	Niet onderzocht
Is van voor 1987			

Uitgevoerde onderzoeken

Datum	Type	Naam	Auteur	Opdrachtnummer	Archief	Conclusie overheid
01-01-1000		Tank og: HBO te Brittenstraat 15 Katwijk ZH	Leeflang Cleaning Rotterdam		Bodem	
24-05-2005	Verkennd onderzoek NEN 5740	Broekweg 32 De Burcht	IDDS	n.a.	Bodem	
31-03-2011	BOOT	Broekweg 32 De Burcht	IDDS BV	2010-017945	Bodem	grond bij tank zintuiglijk ver. brandstof geralteerde producten. Analytisch niet bevestigd. Grondw. min.olie>S. Bij tanksanering ook verontreinigde grond verwijderen als die wordt aangetroffen.
22-06-2011	Saneringsplan	Broekweg 32 De Burcht	IDDS BV	2011-13695	Bodem	Plan van aanpak voor sanering ondergrondse tank inclusief aangetroffen zintuiglijk verontreinigde grond d.m.v. ontgraving.

Beschikbare documenten per onderzoek

Geen gegevens beschikbaar

Verontreinigende activiteiten

Activiteit	Start	Einde	Vervallen	Benoemd	Verontreinigd	Spoed	Voldoende onderzocht
hbo-tank (ondergronds)	9999	2011	Nee	Ja	Nee	Nee	Ja
hbo-tank (ondergronds)	9999	9999	Nee		Onbekend		Onbekend

Geconstateerde verontreinigingen

Geen gegevens beschikbaar

Beschikbare documenten

Geen gegevens beschikbaar

Besluiten

Geen gegevens beschikbaar

Sanering

Geen gegevens beschikbaar

Saneringscontouren

Geen gegevens beschikbaar

Zorgmaatregelen

Geen gegevens beschikbaar

Locatie: Tulpstraat 15 a

Locatie

Adres	Tulpstraat 15A 2223HN KATWIJK ZH
Locatiecode	AA053700757
Locatiennaam	Tulpstraat 15 a
Plaats	Katwijk
Locatiecode bevoegd gezag WBB	ZH053709634

Status

Vervolg WBB	voldoende onderzocht	Beoordeling	Onverdacht/Niet verontreinigd
Status rapporten	BOOT	Beschikking	
Status besluiten		Status asbest	
Is van voor 1987			

Uitgevoerde onderzoeken

Datum	Type	Naam	Auteur	Opdrachtnummer	Archief	Conclusie overheid
24-03-2005	BOOT	Tulpstraat 15 a	Mol	n.a.	Bodem	geen verontreiniging, tank KIWA gesaneerd H.H. van Egmond

Beschikbare documenten per onderzoek

Geen gegevens beschikbaar

Verontreinigende activiteiten

Activiteit	Start	Einde	Vervallen	Benoemd	Verontreinigd	Spoed	Voldoende onderzocht
hbo-tank (ondergronds)	9999	2005	Nee	Per definitie	Onbekend	Nee	Ja

Geconstateerde verontreinigingen

Geen gegevens beschikbaar

Beschikbare documenten

Geen gegevens beschikbaar

Besluiten

Geen gegevens beschikbaar

Sanering

Geen gegevens beschikbaar

Saneringscontouren

Geen gegevens beschikbaar

Zorgmaatregelen

Geen gegevens beschikbaar

Locatie: Duyfrak waterbodem /asbest / asfalt en fundering

Locatie

Adres	Duyfraklaan 0 ong. Valkenburg ZH
Locatiecode	AA053700773
Locatiennaam	Duyfrak waterbodem /asbest / asfalt en fundering
Plaats	Katwijk
Locatiecode bevoegd gezag WBB	ZH053709647

Status

Vervolg WBB	voldoende gesaneerd	Beoordeling	niet ernstig, licht tot matig verontreinigd
Status rapporten	Bouwstoffenbesluit	Beschikking	
Status besluiten		Status asbest	
Is van voor 1987			

Uitgevoerde onderzoeken

Datum	Type	Naam	Auteur	Opdrachtnummer	Archief	Conclusie overheid
07-11-1996		Tank og: diesel Hoofdstraat 149 Valkenburg ZH	Th. en A. Hachmang v.o.f.			
04-12-1997		Tank og: HBO Voorschoterweg 17 naast Rijnsburg	Th. en A. Hachmang v.o.f.		Bodem	
12-03-2004	Oriënterend bodemonderzoek	Duyfrak slib	IDDS	doos 13	Bodem	klasse 1, 2 en 3 aanwezig
26-03-2004	Indicatief onderzoek	Duyfrak waterbodem / asfalt en fundering	IDDS	doos13	Bodem	funderingsmateriaal deels asbesthoudend asfalt deels teerhoudens funderingsmateriaal deels licht asbesthoudend en Cr >I
31-03-2004	Indicatief onderzoek	Duyfrak waterbodem / asfalt en fundering	IDDS	doos 13	Bodem	dammetjes deels asbest aangetroffen
12-07-2005	Saneringsplan	Duyfrak waterbodem / asfalt en fundering	IDDS	n.a.	Bodem	betreft saneringsplan voor waterbodems, asfalt, funderingsmateriaal en dammetjes.
23-12-2005	Nader onderzoek	Duyfrak asbest	lbozo	n.a.	Bodem	berm duyfraklaan heterogeen asbest boven 100 mg/kg bij def. bodenvolume gemiddeld 48 mg/kg. bij saneren onder asb. condities
22-06-2006	Saneringsplan	Duyfrak waterbodem /asbest / asfalt en f	IDDS	n.a.	Bodem	5 deellocaties. Voorsch.weg 6, 9, ong. ; Duyfraklaan 5; Hoofdstr. ong (achter 121). Kleine spots met olie en zink en stab. laag mogelijk met asbest.

24-03-2009	Indicatief onderzoek	Dorpsrand bermen Luit Katlaan 1-7	IDDS BV	2009-007315	Bodem	Bodem bermen indicatief "Klasse Wonen". Grond blijft binnen bouwlocatie.
26-03-2009	Verkennd onderzoek voor waterbodems (NVN 5720)	Duyfrak waterbodem /asbest / asfalt en fundering	IDDS BV	2009-007706	Bodem	niet verspr.baar op aangr. landbodem. toepasbaar in opp.water als zijnde "Klasse -B"
31-03-2009	Verkennd onderzoek NEN 5740	Dorpsrand asfalt en fundering Luit Katlaan 1-7	IDDS BV	2009-008058	Bodem	2 lagen asfalt onderste TAG. 2 fund lagen. indicatief bovenste niet gesch. voor hergebr. Onderl. bodem niet verontr.
25-02-2011	Bouwstoffenbesluit	Duyfrak partijkeuring 2 depots	IDDS BV		Bodem	
02-03-2011	ASB - asbest onderzoek NEN 5707	Duyfrakpartijkeuring 2 depots asbest	IDDS BV		Bodem	
28-10-2016	Bouwstoffenbesluit	Duyfrak waterbodem /asbest / asfalt en fundering	IDDS BV		Bodem	

Beschikbare documenten per onderzoek

Geen gegevens beschikbaar

Verontreinigende activiteiten

Activiteit	Start	Einde	Vervallen	Benoemd	Verontreinigd	Spoed	Voldoende onderzocht
dieseltank (ondergronds)	1986	1996	Nee		Onbekend		Onbekend
hbo-tank (ondergronds)	9999	1997	Nee		Onbekend		Nee

Geconstateerde verontreinigingen

Geen gegevens beschikbaar

Beschikbare documenten

Geen gegevens beschikbaar

Besluiten

Geen gegevens beschikbaar

Sanering

Geen gegevens beschikbaar

Saneringscontouren

Geen gegevens beschikbaar

Zorgmaatregelen

Geen gegevens beschikbaar

Locatie: 10 meilaan ong. (1)

Locatie

Adres	10 Meilaan 1 ong 2235DS VALKENBURG ZH
Locatiecode	AA053700774
Locatiennaam	10 meilaan ong. (1)
Plaats	Katwijk
Locatiecode bevoegd gezag WBB	ZH053709648

Status

Vervolg WBB	voldoende onderzocht	Beoordeling	Onverdacht/Niet verontreinigd
Status rapporten	Verkennend onderzoek NEN 5740	Beschikking	
Status besluiten		Status asbest	
Is van voor 1987			

Uitgevoerde onderzoeken

Datum	Type	Naam	Auteur	Opdrachtnummer	Archief	Conclusie overheid
08-08-2005	Verkennend onderzoek NEN 5740	10 meilaan ong.	IDDS	n.a.	Bodem	bg: min oli >S; og: <S; gw:As, Xyl >S

Beschikbare documenten per onderzoek

Geen gegevens beschikbaar

Verontreinigende activiteiten

Activiteit	Start	Einde	Vervallen	Benoemd	Verontreinigd	Spoed	Voldoende onderzocht
bloemenkwekerij	9999	9999	Nee	Ja	Onbekend	Nee	Ja

Geconstateerde verontreinigingen

Geen gegevens beschikbaar

Beschikbare documenten

Geen gegevens beschikbaar

Besluiten

Geen gegevens beschikbaar

Sanering

Geen gegevens beschikbaar

Saneringscontouren

Geen gegevens beschikbaar

Zorgmaatregelen

Geen gegevens beschikbaar

Locatie: Achterweg ong

Locatie

Adres	Achterweg ong Katwijk ZH
Locatiecode	AA053701000
Locatiennaam	Achterweg ong
Plaats	Katwijk
Locatiecode bevoegd gezag WBB	ZH053709723

Status

Vervolg WBB	voldoende onderzocht	Beoordeling	Onverdacht/Niet verontreinigd
Status rapporten	Historisch onderzoek	Beschikking	
Status besluiten		Status asbest	Niet onderzocht
Is van voor 1987	Ja		

Uitgevoerde onderzoeken

Datum	Type	Naam	Auteur	Opdrachtnummer	Archief	Conclusie overheid
11-12-2008	Historisch onderzoek	Achterweg ong			Bodem	Nieuwe locatie aangemaakt op basis van HBB op nr 11 ingetekend. Hier geen bedrijf bekend.

Beschikbare documenten per onderzoek

Geen gegevens beschikbaar

Verontreinigende activiteiten

Activiteit	Start	Einde	Vervallen	Benoemd	Verontreinigd	Spoed	Voldoende onderzocht
autoreparatiebedrijf	1967	9999	Ja	Nee	Nee	Nee	Ja
smederij	1914	9999	Ja	Nee	Nee	Nee	Ja

Geconstateerde verontreinigingen

Geen gegevens beschikbaar

Beschikbare documenten

Geen gegevens beschikbaar

Besluiten

Geen gegevens beschikbaar

Sanering

Geen gegevens beschikbaar

Saneringscontouren

Geen gegevens beschikbaar

Zorgmaatregelen

Geen gegevens beschikbaar

Locatie: Achterweg 6

Locatie

Adres	Achterweg 6 2223BE KATWIJK ZH
Locatiecode	AA053701003
Locatiennaam	Achterweg 6
Plaats	Katwijk
Locatiecode bevoegd gezag WBB	ZH053709726

Status

Vervolg WBB	voldoende onderzocht	Beoordeling	Onverdacht/Niet verontreinigd
Status rapporten	Historisch onderzoek	Beschikking	
Status besluiten		Status asbest	
Is van voor 1987	Ja		

Uitgevoerde onderzoeken

Datum	Type	Naam	Auteur	Opdrachtnummer	Archief	Conclusie overheid
11-12-2008	Historisch onderzoek	Achterweg 6			Bodem	Nieuwe locatie aangemaakt op basis van HBB Hier niet bekend. Hoek zat op Achterweg 10 met slagerij. Op achterweg 8 wel genoemde activiteiten maar dan klopt bedrijfsnaam niet (Guyt)

Beschikbare documenten per onderzoek

Geen gegevens beschikbaar

Verontreinigende activiteiten

Activiteit	Start	Einde	Vervallen	Benoemd	Verontreinigd	Spoed	Voldoende onderzocht
autoreparatiebedrijf	1965	9999	Ja	Nee	Nee	Nee	Ja
autospuitbedrijf (geen plaatwerkerij)	1965	9999	Ja	Nee	Nee	Nee	Ja
benzine-service-station	1928	9999	Ja	Nee	Nee	Nee	Ja
transportbedrijf	1963	1973	Ja	Nee	Nee	Nee	Ja

Geconstateerde verontreinigingen

Geen gegevens beschikbaar

Beschikbare documenten

Geen gegevens beschikbaar

Besluiten

Geen gegevens beschikbaar

Sanering

Geen gegevens beschikbaar

Saneringscontouren

Geen gegevens beschikbaar

Zorgmaatregelen

Geen gegevens beschikbaar

Locatie: Anemoonstraat 6E

Locatie

Adres	Anemoonstraat 6 2223JC KATWIJK ZH
Locatiecode	AA053701014
Locatiennaam	Anemoonstraat 6E
Plaats	Katwijk
Locatiecode bevoegd gezag WBB	ZH053709737

Status

Vervolg WBB	voldoende onderzocht	Beoordeling	Onverdacht/Niet verontreinigd
Status rapporten	Historisch onderzoek	Beschikking	
Status besluiten		Status asbest	
Is van voor 1987	Ja		

Uitgevoerde onderzoeken

Datum	Type	Naam	Auteur	Opdrachtnummer	Archief	Conclusie overheid
04-02-2008	Historisch onderzoek	Anemoonstraat 6E			Bodem	

Beschikbare documenten per onderzoek

Geen gegevens beschikbaar

Verontreinigende activiteiten

Activiteit	Start	Einde	Vervallen	Benoemd	Verontreinigd	Spoed	Voldoende onderzocht
burgerlijk- en utiliteitsbouwbedrijf	1964	1966	Ja	Nee	Nee	Nee	Ja

Geconstateerde verontreinigingen

Geen gegevens beschikbaar

Beschikbare documenten

Geen gegevens beschikbaar

Besluiten

Geen gegevens beschikbaar

Sanering

Geen gegevens beschikbaar

Saneringscontouren

Geen gegevens beschikbaar

Zorgmaatregelen

Geen gegevens beschikbaar

Locatie: Asterstraat 266

Locatie

Adres	Asterstraat 266 2223VN KATWIJK ZH
Locatiecode	AA053701020
Locatienaam	Asterstraat 266
Plaats	Katwijk
Locatiecode bevoegd gezag WBB	ZH053709743

Status

Vervolg WBB	voldoende onderzocht	Beoordeling	Onverdacht/Niet verontreinigd
Status rapporten	Historisch onderzoek	Beschikking	
Status besluiten		Status asbest	
Is van voor 1987	Ja		

Uitgevoerde onderzoeken

Datum	Type	Naam	Auteur	Opdrachtnummer	Archief	Conclusie overheid
04-02-2008	Historisch onderzoek	Asterstraat 266			Bodem	

Beschikbare documenten per onderzoek

Geen gegevens beschikbaar

Verontreinigende activiteiten

Activiteit	Start	Einde	Vervallen	Benoemd	Verontreinigd	Spoed	Voldoende onderzocht
burgerlijk- en utiliteitsbouwbedrijf	1976	1979	Ja	Nee	Onbekend	Nee	Ja

Geconstateerde verontreinigingen

Geen gegevens beschikbaar

Beschikbare documenten

Geen gegevens beschikbaar

Besluiten

Geen gegevens beschikbaar

Sanering

Geen gegevens beschikbaar

Saneringscontouren

Geen gegevens beschikbaar

Zorgmaatregelen

Geen gegevens beschikbaar

Locatie: Callaoweg ong

Locatie

Adres	Callaoweg ong Katwijk ZH
Locatiecode	AA053701054
Locatiennaam	Callaoweg ong
Plaats	Katwijk
Locatiecode bevoegd gezag WBB	ZH053709777

Status

Vervolg WBB	voldoende onderzocht	Beoordeling	Onverdacht/Niet verontreinigd
Status rapporten	Historisch onderzoek	Beschikking	
Status besluiten		Status asbest	
Is van voor 1987	Ja		

Uitgevoerde onderzoeken

Datum	Type	Naam	Auteur	Opdrachtnummer	Archief	Conclusie overheid
11-12-2008	Historisch onderzoek	Callaoweg ong			Bodem	Nieuwe locatie aangemaakt op basis van HBB Hier nooit tankstation geweest (GK+JB)

Beschikbare documenten per onderzoek

Geen gegevens beschikbaar

Verontreinigende activiteiten

Activiteit	Start	Einde	Vervallen	Benoemd	Verontreinigd	Spoed	Voldoende onderzocht
benzine-service-station	1927	9999	Ja	Nee	Nee	Nee	Ja

Geconstateerde verontreinigingen

Geen gegevens beschikbaar

Beschikbare documenten

Geen gegevens beschikbaar

Besluiten

Geen gegevens beschikbaar

Sanering

Geen gegevens beschikbaar

Saneringscontouren

Geen gegevens beschikbaar

Zorgmaatregelen

Geen gegevens beschikbaar

Locatie: Commandeurslaan 49

Locatie

Adres	Commandeurslaan 49 2223AX KATWIJK ZH
Locatiecode	AA053701060
Locatiennaam	Commandeurslaan 49
Plaats	Katwijk
Locatiecode bevoegd gezag WBB	ZH053709783

Status

Vervolg WBB	voldoende onderzocht	Beoordeling	Onverdacht/Niet verontreinigd
Status rapporten	Historisch onderzoek	Beschikking	
Status besluiten		Status asbest	
Is van voor 1987	Ja		

Uitgevoerde onderzoeken

Datum	Type	Naam	Auteur	Opdrachtnummer	Archief	Conclusie overheid
04-02-2008	Historisch onderzoek	Commandeurslaan 49			Bodem	

Beschikbare documenten per onderzoek

Geen gegevens beschikbaar

Verontreinigende activiteiten

Activiteit	Start	Einde	Vervallen	Benoemd	Verontreinigd	Spoed	Voldoende onderzocht
burgerlijk- en utiliteitsbouwbedrijf	1949	1967	Ja	Nee	Nee	Nee	Ja

Geconstateerde verontreinigingen

Geen gegevens beschikbaar

Beschikbare documenten

Geen gegevens beschikbaar

Besluiten

Geen gegevens beschikbaar

Sanering

Geen gegevens beschikbaar

Saneringscontouren

Geen gegevens beschikbaar

Zorgmaatregelen

Geen gegevens beschikbaar

Locatie: Kerkstraat 16

Locatie

Adres	Kerkstraat 16 2223AL KATWIJK ZH
Locatiecode	AA053701142
Locatiennaam	Kerkstraat 16
Plaats	Katwijk
Locatiecode bevoegd gezag WBB	ZH053709865

Status

Vervolg WBB	voldoende onderzocht	Beoordeling	niet ernstig, licht tot matig verontreinigd
Status rapporten	Verkennd onderzoek NEN 5740	Beschikking	
Status besluiten		Status asbest	Niet onderzocht
Is van voor 1987	Ja		

Uitgevoerde onderzoeken

Datum	Type	Naam	Auteur	Opdrachtnummer	Archief	Conclusie overheid
01-01-1000		Tank og: petroleum Kerkstraat 16 Katwijk ZH			Bodem	
09-12-2008	Historisch onderzoek	Kerkstraat 16			Bodem	Nieuwe locatie aangemaakt op basis van HBB was vroeger een brandstofhandel van Verhoog, ook olie. (GK + JB)
19-05-2011	Verkennd onderzoek NEN 5740	Kerkstraat 16	IDDS BV	2011-011168	Bodem	Geen ond. tanks aangetroffen. Blijft wel de opmerking in MPM dat er een tank is geweest die niet cf. BOOT is behandeld. bg. met puin: Hg, Pb, Zn >Aw; bg. zonder puin: <Aw; gw.: <S

Beschikbare documenten per onderzoek

Geen gegevens beschikbaar

Verontreinigende activiteiten

Activiteit	Start	Einde	Vervallen	Benoemd	Verontreinigd	Spoed	Voldoende onderzocht
brandstoffendetailhandel (vaste en vloeibare)	1951	1990	Nee	Nee	>S	Nee	Ja
loodgieters-, fitters- en sanitairinstallatiebedrijf	1968	1971	Nee	Nee	>S	Nee	Ja
petroleum- of kerosinetank (ondergronds)	1964	9999	Nee		Onbekend		Nee

Geconstateerde verontreinigingen

Geen gegevens beschikbaar

Beschikbare documenten

Geen gegevens beschikbaar

Besluiten

Geen gegevens beschikbaar

Sanering

Geen gegevens beschikbaar

Saneringscontouren

Geen gegevens beschikbaar

Zorgmaatregelen

Geen gegevens beschikbaar

Locatie: Louise de Coligny laan 3

Locatie

Adres	Louise de Coligny laan 3 2224VT Katwijk ZH
Locatiecode	AA053701152
Locatiennaam	Louise de Coligny laan 3
Plaats	Katwijk
Locatiecode bevoegd gezag WBB	ZH053709875

Status

Vervolg WBB	voldoende onderzocht	Beoordeling	Onverdacht/Niet verontreinigd
Status rapporten	Verkennd onderzoek NEN 5740	Beschikking	
Status besluiten		Status asbest	Niet onderzocht
Is van voor 1987	Ja		

Uitgevoerde onderzoeken

Datum	Type	Naam	Auteur	Opdrachtnummer	Archief	Conclusie overheid
04-02-2008	Historisch onderzoek	Louise de Coligny laan 3			Bodem	geen vervolg noodzakelijk op basis van HBB aantekening.
10-07-2009	Bouwstoffenbesluit	Louise de Coligny laan 3	IDDS BV	2009-017462	Bodem	vrijkomende grond klasse: "altijd toepasbaar"
14-07-2009	Verkennd onderzoek NEN 5740	Louise de Coligny laan 3	IDDS BV	n.a.	Bodem	bg. en og. <AW; gw. Ba >S.

Beschikbare documenten per onderzoek

Geen gegevens beschikbaar

Verontreinigende activiteiten

Activiteit	Start	Einde	Vervallen	Benoemd	Verontreinigd	Spoed	Voldoende onderzocht
loodgieters-, fitters- en sanitairinstallatiebedrijf	1984	1987	Nee	Nee	>S	Nee	Ja

Geconstateerde verontreinigingen

Geen gegevens beschikbaar

Beschikbare documenten

Geen gegevens beschikbaar

Besluiten

Geen gegevens beschikbaar

Sanering

Geen gegevens beschikbaar

Saneringscontouren

Geen gegevens beschikbaar

Zorgmaatregelen

Geen gegevens beschikbaar

Locatie: Molentuinweg 26

Locatie

Adres	Molentuinweg 26 2223HB KATWIJK ZH
Locatiecode	AA053701173
Locatienaam	Molentuinweg 26
Plaats	Katwijk
Locatiecode bevoegd gezag WBB	ZH053709896

Status

Vervolg WBB	voldoende onderzocht	Beoordeling	Onverdacht/Niet verontreinigd
Status rapporten	Historisch onderzoek	Beschikking	
Status besluiten		Status asbest	
Is van voor 1987	Ja		

Uitgevoerde onderzoeken

Datum	Type	Naam	Auteur	Opdrachtnummer	Archief	Conclusie overheid
09-12-2008	Historisch onderzoek	Molentuinweg 26			Bodem	Nieuwe locatie aangemaakt op basis van HBB. KvK-lijst geen bedrijf. (GK + JB)

Beschikbare documenten per onderzoek

Geen gegevens beschikbaar

Verontreinigende activiteiten

Activiteit	Start	Einde	Vervallen	Benoemd	Verontreinigd	Spoed	Voldoende onderzocht
bloembollen- en bloemknollenkwekerij	1973	1985	Ja	Nee	Nee	Nee	Ja
bloemenkwekerij	1973	1985	Ja	Nee	Nee	Nee	Ja
transportbedrijf	1973	1985	Ja	Nee	Nee	Nee	Ja

Geconstateerde verontreinigingen

Geen gegevens beschikbaar

Beschikbare documenten

Geen gegevens beschikbaar

Besluiten

Geen gegevens beschikbaar

Sanering

Geen gegevens beschikbaar

Saneringscontouren

Geen gegevens beschikbaar

Zorgmaatregelen

Geen gegevens beschikbaar

Locatie: Ranonkelstraat 67

Locatie

Adres	Ranonkelstraat 67 2223XJ KATWIJK ZH
Locatiecode	AA053701227
Locatienaam	Ranonkelstraat 67
Plaats	Katwijk
Locatiecode bevoegd gezag WBB	ZH053709949

Status

Vervolg WBB	voldoende onderzocht	Beoordeling	Onverdacht/Niet verontreinigd
Status rapporten	Historisch onderzoek	Beschikking	
Status besluiten		Status asbest	
Is van voor 1987	Ja		

Uitgevoerde onderzoeken

Datum	Type	Naam	Auteur	Opdrachtnummer	Archief	Conclusie overheid
04-02-2008	Historisch onderzoek	Ranonkelstraat 67			Bodem	

Beschikbare documenten per onderzoek

Geen gegevens beschikbaar

Verontreinigende activiteiten

Activiteit	Start	Einde	Vervallen	Benoemd	Verontreinigd	Spoed	Voldoende onderzocht
burgerlijk- en utiliteitsbouwbedrijf	1983	1987	Ja	Nee	Nee	Nee	Ja

Geconstateerde verontreinigingen

Geen gegevens beschikbaar

Beschikbare documenten

Geen gegevens beschikbaar

Besluiten

Geen gegevens beschikbaar

Sanering

Geen gegevens beschikbaar

Saneringscontouren

Geen gegevens beschikbaar

Zorgmaatregelen

Geen gegevens beschikbaar

Locatie: Rijnstraat 144

Locatie

Adres	Rijnstraat 144 2223EB KATWIJK ZH
Locatiecode	AA053701257
Locatienaam	Rijnstraat 144
Plaats	Katwijk
Locatiecode bevoegd gezag WBB	ZH053709979

Status

Vervolg WBB	voldoende onderzocht	Beoordeling	Onverdacht/Niet verontreinigd
Status rapporten	Historisch onderzoek	Beschikking	
Status besluiten		Status asbest	
Is van voor 1987	Ja		

Uitgevoerde onderzoeken

Datum	Type	Naam	Auteur	Opdrachtnummer	Archief	Conclusie overheid
14-01-2009	Historisch onderzoek	Rijnstraat 144			Bodem	Nieuwe locatie aangemaakt op basis van HBB. Betreft woonhuis van vml melkboer en later aannemer. (GK+JB)

Beschikbare documenten per onderzoek

Geen gegevens beschikbaar

Verontreinigende activiteiten

Activiteit	Start	Einde	Vervallen	Benoemd	Verontreinigd	Spoed	Voldoende onderzocht
benzine-service-station	1954	9999	Ja	Nee	Nee	Nee	Ja

Geconstateerde verontreinigingen

Geen gegevens beschikbaar

Beschikbare documenten

Geen gegevens beschikbaar

Besluiten

Geen gegevens beschikbaar

Sanering

Geen gegevens beschikbaar

Saneringscontouren

Geen gegevens beschikbaar

Zorgmaatregelen

Geen gegevens beschikbaar

Locatie: Rijnstraat 150

Locatie

Adres	Rijnstraat 150 2223EB Katwijk ZH
Locatiecode	AA053701258
Locatiennaam	Rijnstraat 150
Plaats	Katwijk
Locatiecode bevoegd gezag WBB	ZH053709980

Status

Vervolg WBB	uitvoeren OO	Beoordeling	Pot. verontreinigd
Status rapporten	Historisch onderzoek	Beschikking	
Status besluiten		Status asbest	
Is van voor 1987	Ja		

Uitgevoerde onderzoeken

Datum	Type	Naam	Auteur	Opdrachtnummer	Archief	Conclusie overheid
14-01-2009	Historisch onderzoek	Rijnstraat 150			Bodem	Nieuwe locatie aangemaakt op basis van HBB tot 1980 in gebruik door P van Maren als spuitwerkplaats voor auto's. Betonvloer in schuur (deel aan straatzijde). Later woning geworden. (GK+JB)

Beschikbare documenten per onderzoek

Geen gegevens beschikbaar

Verontreinigende activiteiten

Activiteit	Start	Einde	Vervallen	Benoemd	Verontreinigd	Spoed	Voldoende onderzocht
autoplaatwerkerij annex -spuiterij	1973	9999	Nee	Nee	Onbekend	Nee	Onbekend
autospuitbedrijf (geen plaatwerkerij)	1969	9999	Nee	Nee	Onbekend	Nee	Onbekend

Geconstateerde verontreinigingen

Geen gegevens beschikbaar

Beschikbare documenten

Geen gegevens beschikbaar

Besluiten

Geen gegevens beschikbaar

Sanering

Geen gegevens beschikbaar

Saneringscontouren

Geen gegevens beschikbaar

Zorgmaatregelen

Geen gegevens beschikbaar

Locatie: Wassenaarseweg ong

Locatie

Adres	Wassenaarseweg ong Katwijk ZH
Locatiecode	AA053701372
Locatiennaam	Wassenaarseweg ong
Plaats	Katwijk
Locatiecode bevoegd gezag WBB	ZH053710093

Status

Vervolg WBB	voldoende onderzocht	Beoordeling	Onverdacht/Niet verontreinigd
Status rapporten	Historisch onderzoek	Beschikking	
Status besluiten		Status asbest	
Is van voor 1987	Ja		

Uitgevoerde onderzoeken

Datum	Type	Naam	Auteur	Opdrachtnummer	Archief	Conclusie overheid
04-02-2008	Historisch onderzoek	Wassenaarseweg ong			Bodem	

Beschikbare documenten per onderzoek

Geen gegevens beschikbaar

Verontreinigende activiteiten

Activiteit	Start	Einde	Vervallen	Benoemd	Verontreinigd	Spoed	Voldoende onderzocht
bloemenkwekerij	1983	1988	Ja	Nee	Nee	Nee	Ja
groentenkwekerij	1983	1988	Ja	Nee	Nee	Nee	Ja

Geconstateerde verontreinigingen

Geen gegevens beschikbaar

Beschikbare documenten

Geen gegevens beschikbaar

Besluiten

Geen gegevens beschikbaar

Sanering

Geen gegevens beschikbaar

Saneringscontouren

Geen gegevens beschikbaar

Zorgmaatregelen

Geen gegevens beschikbaar

Locatie: Wassenaarseweg 1

Locatie

Adres	Wassenaarseweg 1 2223BH KATWIJK ZH
Locatiecode	AA053701373
Locatienaam	Wassenaarseweg 1
Plaats	Katwijk
Locatiecode bevoegd gezag WBB	ZH053710094

Status

Vervolg WBB	voldoende onderzocht	Beoordeling	Onverdacht/Niet verontreinigd
Status rapporten	Historisch onderzoek	Beschikking	
Status besluiten		Status asbest	
Is van voor 1987	Ja		

Uitgevoerde onderzoeken

Datum	Type	Naam	Auteur	Opdrachtnummer	Archief	Conclusie overheid
19-01-2009	Historisch onderzoek	Wassenaarseweg 1			Bodem	Nieuwe locatie aangemaakt op basis van HBB. KVK-lijst. geen bedrijf. (GK+JB).

Beschikbare documenten per onderzoek

Geen gegevens beschikbaar

Verontreinigende activiteiten

Activiteit	Start	Einde	Vervallen	Benoemd	Verontreinigd	Spoed	Voldoende onderzocht
transportbedrijf	1945	1967	Ja	Nee	Nee	Nee	Ja

Geconstateerde verontreinigingen

Geen gegevens beschikbaar

Beschikbare documenten

Geen gegevens beschikbaar

Besluiten

Geen gegevens beschikbaar

Sanering

Geen gegevens beschikbaar

Saneringscontouren

Geen gegevens beschikbaar

Zorgmaatregelen

Geen gegevens beschikbaar

Locatie: Wassenaarseweg 17

Locatie

Adres	Wassenaarseweg 17 2223BH KATWIJK ZH
Locatiecode	AA053701374
Locatienaam	Wassenaarseweg 17
Plaats	Katwijk
Locatiecode bevoegd gezag WBB	ZH053710095

Status

Vervolg WBB	uitvoeren OO	Beoordeling	Pot. verontreinigd
Status rapporten	Historisch onderzoek	Beschikking	
Status besluiten		Status asbest	
Is van voor 1987	Ja		

Uitgevoerde onderzoeken

Datum	Type	Naam	Auteur	Opdrachtnummer	Archief	Conclusie overheid
16-01-2009	Historisch onderzoek	Wassenaarseweg 17			Bodem	Nieuwe locatie aangemaakt op basis van HBB woonhuis, voorgeschiedenis niet bekend. (GK+JB).

Beschikbare documenten per onderzoek

Geen gegevens beschikbaar

Verontreinigende activiteiten

Activiteit	Start	Einde	Vervallen	Benoemd	Verontreinigd	Spoed	Voldoende onderzocht
benzine-service-station	1927	9999	Nee	Nee	Onbekend	Nee	Nee

Geconstateerde verontreinigingen

Geen gegevens beschikbaar

Beschikbare documenten

Geen gegevens beschikbaar

Besluiten

Geen gegevens beschikbaar

Sanering

Geen gegevens beschikbaar

Saneringscontouren

Geen gegevens beschikbaar

Zorgmaatregelen

Geen gegevens beschikbaar

Locatie: Wassenaarseweg 25

Locatie

Adres	Wassenaarseweg 25 2223BH KATWIJK ZH
Locatiecode	AA053701375
Locatiennaam	Wassenaarseweg 25
Plaats	Katwijk
Locatiecode bevoegd gezag WBB	ZH053710096

Status

Vervolg WBB	voldoende onderzocht	Beoordeling	Onverdacht/Niet verontreinigd
Status rapporten	Historisch onderzoek	Beschikking	
Status besluiten		Status asbest	
Is van voor 1987	Ja		

Uitgevoerde onderzoeken

Datum	Type	Naam	Auteur	Opdrachtnummer	Archief	Conclusie overheid
04-02-2008	Historisch onderzoek	Wassenaarseweg 25			Bodem	

Beschikbare documenten per onderzoek

Geen gegevens beschikbaar

Verontreinigende activiteiten

Activiteit	Start	Einde	Vervallen	Benoemd	Verontreinigd	Spoed	Voldoende onderzocht
bloemenkwekerij	1952	1959	Ja	Nee	Nee	Nee	Ja
groentenkwekerij	1952	1959	Ja	Nee	Nee	Nee	Ja

Geconstateerde verontreinigingen

Geen gegevens beschikbaar

Beschikbare documenten

Geen gegevens beschikbaar

Besluiten

Geen gegevens beschikbaar

Sanering

Geen gegevens beschikbaar

Saneringscontouren

Geen gegevens beschikbaar

Zorgmaatregelen

Geen gegevens beschikbaar

Locatie: Wassenaarseweg 29

Locatie

Adres	Wassenaarseweg 29 2223BH KATWIJK ZH
Locatiecode	AA053701376
Locatienaam	Wassenaarseweg 29
Plaats	Katwijk
Locatiecode bevoegd gezag WBB	ZH053710097

Status

Vervolg WBB	voldoende onderzocht	Beoordeling	Onverdacht/Niet verontreinigd
Status rapporten	Historisch onderzoek	Beschikking	
Status besluiten		Status asbest	
Is van voor 1987	Ja		

Uitgevoerde onderzoeken

Datum	Type	Naam	Auteur	Opdrachtnummer	Archief	Conclusie overheid
04-02-2008	Historisch onderzoek	Wassenaarseweg 29			Bodem	

Beschikbare documenten per onderzoek

Geen gegevens beschikbaar

Verontreinigende activiteiten

Activiteit	Start	Einde	Vervallen	Benoemd	Verontreinigd	Spoed	Voldoende onderzocht
bloemenkwekerij	1929	1961	Ja	Nee	Nee	Nee	Ja
groentenkwekerij	1929	1961	Ja	Nee	Nee	Nee	Ja

Geconstateerde verontreinigingen

Geen gegevens beschikbaar

Beschikbare documenten

Geen gegevens beschikbaar

Besluiten

Geen gegevens beschikbaar

Sanering

Geen gegevens beschikbaar

Saneringscontouren

Geen gegevens beschikbaar

Zorgmaatregelen

Geen gegevens beschikbaar

Locatie: Wassenaarseweg 33

Locatie

Adres	Wassenaarseweg 33 2223BJ KATWIJK ZH
Locatiecode	AA053701377
Locatienaam	Wassenaarseweg 33
Plaats	Katwijk
Locatiecode bevoegd gezag WBB	ZH053710098

Status

Vervolg WBB	voldoende onderzocht	Beoordeling	Onverdacht/Niet verontreinigd
Status rapporten	Historisch onderzoek	Beschikking	
Status besluiten		Status asbest	
Is van voor 1987	Ja		

Uitgevoerde onderzoeken

Datum	Type	Naam	Auteur	Oprachtnummer	Archief	Conclusie overheid
16-01-2009	Historisch onderzoek	Wassenaarseweg 33			Bodem	Onderzocht in opdracht van Provincie vanwege SUBIPLUS vermelding. Het betreft een SHELL tankstation. Dit is hier nooit gevestigd geweest volgens "oud-katwijkers" Foutief genummerd. Was.weg 73. Shell tankstation. Voldoende onderzocht.

Beschikbare documenten per onderzoek

Geen gegevens beschikbaar

Verontreinigende activiteiten

Activiteit	Start	Einde	Vervallen	Benoemd	Verontreinigd	Spoed	Voldoende onderzocht
benzine-service-station	1926	9999	Nee	Nee	Onbekend	Nee	Onbekend

Geconstateerde verontreinigingen

Geen gegevens beschikbaar

Beschikbare documenten

Geen gegevens beschikbaar

Besluiten

Geen gegevens beschikbaar

Sanering

Geen gegevens beschikbaar

Saneringscontouren

Geen gegevens beschikbaar

Zorgmaatregelen

Geen gegevens beschikbaar

Locatie: Wassenaarseweg 47

Locatie

Adres	Wassenaarseweg 47 2223BJ KATWIJK ZH
Locatiecode	AA053701378
Locatienaam	Wassenaarseweg 47
Plaats	Katwijk
Locatiecode bevoegd gezag WBB	ZH053710099

Status

Vervolg WBB	voldoende onderzocht	Beoordeling	Onverdacht/Niet verontreinigd
Status rapporten	Historisch onderzoek	Beschikking	
Status besluiten		Status asbest	
Is van voor 1987	Ja		

Uitgevoerde onderzoeken

Datum	Type	Naam	Auteur	Opdrachtnummer	Archief	Conclusie overheid
10-12-2008	Historisch onderzoek	Wassenaarseweg 47			Bodem	Nieuwe locatie aangemaakt op basis van HBB KVK-lijst woonhuis was ook voorheen timmerbedrijf Beijersbergen (GK+JB)

Beschikbare documenten per onderzoek

Geen gegevens beschikbaar

Verontreinigende activiteiten

Activiteit	Start	Einde	Vervallen	Benoemd	Verontreinigd	Spoed	Voldoende onderzocht
bloembollen- en bloemknollenkwekerij	1922	1973	Ja	Nee	Nee	Nee	Ja
bloemenkwekerij	1959	1973	Ja	Nee	Nee	Nee	Ja
fruitkwekerij/boomgaard	1922	1962	Ja	Nee	Nee	Nee	Ja
transportbedrijf	1959	1973	Ja	Nee	Nee	Nee	Ja

Geconstateerde verontreinigingen

Geen gegevens beschikbaar

Beschikbare documenten

Geen gegevens beschikbaar

Besluiten

Geen gegevens beschikbaar

Sanering

Geen gegevens beschikbaar

Saneringscontouren

Geen gegevens beschikbaar

Zorgmaatregelen

Geen gegevens beschikbaar

Locatie: Commandeurslaan 21

Locatie

Adres	Commandeurslaan 21 2223AW KATWIJK ZH
Locatiecode	AA053701416
Locatiennaam	Commandeurslaan 21
Plaats	Katwijk
Locatiecode bevoegd gezag WBB	ZH053710136

Status

Vervolg WBB	voldoende onderzocht	Beoordeling	niet ernstig, plaatselijk sterk verontreinigd
Status rapporten	Verkennend onderzoek NEN 5740	Beschikking	
Status besluiten		Status asbest	Niet onderzocht
Is van voor 1987	Ja		

Uitgevoerde onderzoeken

Datum	Type	Naam	Auteur	Opdrachtnummer	Archief	Conclusie overheid
01-02-1999		Tank og: petroleum Commandeurslaan 21 Katwijk ZH			Bodem	
23-01-2009	Historisch onderzoek	Commandeurslaan 21			Bodem	Nieuwe locatie aangemaakt op basis van HBB. Schildersbedrijf Van Kruistum. Thans op Blekerstraat 14 (GK+JB).
29-03-2011	Verkennend onderzoek NEN 5740	Commandeurslaan 21	IDDS BV	2011-007830	Bodem	Tank geen verontr. bg. Pb en Zn licht tot matig en sterk verontr. met Zn. Sterk heterogeen verdeeld. Gem. blijft onder l. Gw.: <S.

Beschikbare documenten per onderzoek

Geen gegevens beschikbaar

Verontreinigende activiteiten

Activiteit	Start	Einde	Vervallen	Benoemd	Verontreinigd	Spoed	Voldoende onderzocht
petroleum- of kerosinetank (ondergronds)	1964	1999	Nee		Onbekend		Nee
schildersbedrijf	9999	2008	Nee	Nee	Nee	Nee	Ja

Geconstateerde verontreinigingen

Geen gegevens beschikbaar

Beschikbare documenten

Geen gegevens beschikbaar

Besluiten

Geen gegevens beschikbaar

Sanering

Geen gegevens beschikbaar

Saneringscontouren

Geen gegevens beschikbaar

Zorgmaatregelen

Geen gegevens beschikbaar

Locatie: Marinus Poststraat e.o. (Veldzicht)

Locatie

Adres	Marinus Poststraat 0 ong. Valkenburg ZH
Locatiecode	AA053700276
Locatiennaam	Marinus Poststraat e.o. (Veldzicht)
Plaats	Katwijk
Locatiecode bevoegd gezag WBB	ZH053709260

Status

Vervolg WBB	voldoende onderzocht	Beoordeling	Onverdacht/Niet verontreinigd
Status rapporten	Nader onderzoek	Beschikking	
Status besluiten		Status asbest	
Is van voor 1987	Ja		

Uitgevoerde onderzoeken

Datum	Type	Naam	Auteur	Opdrachtnummer	Archief	Conclusie overheid
01-12-1993	Verkennd onderzoek NVN 5740	Marinus Poststraat e.o. (Veldzicht)	Lexmond	onbekend-dooos 8	Bodem	Buitenbak/Trekkassen&Warenhuis: Gr: EOX >A, gw: MO >B. Opslag Gemeente: ophooglaag puin, geen analyses onderliggende bodem. Parkeerterrein: ophooglaag puin/asfalt geen analyses onderliggende bodem. Gw: Pb >B.
01-08-1994	Nader onderzoek	Marinus Poststraat e.o. (Veldzicht)	Lexmond	onbekend-dooos 8	Bodem	Ophooglaag tpv Gemeentewerf: zw. m, PAK, EOX, MO >A, kleilaag eronder: -, Verharding tpv parkeerplaats: MO >B, zw. m., PAK, EOX >A, zandlaag eronder: zw. m., PAK, EOX >A. MO rond pb 9 >A (ca 150m2).
13-11-1997	Nader onderzoek	Martinus Poststraat e.o. (Veldzicht)	Oranjewoud	onbekend-dooos 8	Bodem	Asfalt: PAK-houdend; slakken en puin kunnen worden toegepast als cat1-bouwstof; zand uit puin: zw. met., PAK en MO > S, Ni, Zi, Pb >T; bodem: zand Cr >I, MO >T, na herbemonstering geen verh. concentraties gemeten.

Beschikbare documenten per onderzoek

Geen gegevens beschikbaar

Verontreinigende activiteiten

Activiteit	Start	Einde	Vervallen	Benoemd	Verontreinigd	Spoed	Voldoende onderzocht
erfverharding met puin en/of bouw en sloopafval	9999	9999	Niet van toepassing	Per definitie	Onbekend	Nee	Ja
gemeentelijke, provinciale en rijkswerkplaatsen (weg- en waterbouw)	9999	9999	Niet van toepassing	Per definitie	Onbekend	Nee	Ja
glastuinbouw	9999	9999	Niet van toepassing	Per definitie	Onbekend	Nee	Ja
ophooglaag met puin en/of bouw- en sloopafval	9999	9999	Niet van toepassing	Per definitie	Onbekend	Nee	Ja

Geconstateerde verontreinigingen

Geen gegevens beschikbaar

Beschikbare documenten

Geen gegevens beschikbaar

Besluiten

Geen gegevens beschikbaar

Sanering

Geen gegevens beschikbaar

Saneringscontouren

Geen gegevens beschikbaar

Zorgmaatregelen

Geen gegevens beschikbaar

Locatie: Burgemeester v 't WoutIn 22

Locatie

Adres	Burg Van 't Woutlaan 22 2235DC VALKENBURG ZH
Locatiecode	AA053701811
Locatiennaam	Burgemeester v 't WoutIn 22
Plaats	Katwijk
Locatiecode bevoegd gezag WBB	ZH053710520

Status

Vervolg WBB	voldoende onderzocht	Beoordeling	Onverdacht/Niet verontreinigd
Status rapporten	Historisch onderzoek	Beschikking	
Status besluiten		Status asbest	
Is van voor 1987	Ja		

Uitgevoerde onderzoeken

Datum	Type	Naam	Auteur	Opdrachtnummer	Archief	Conclusie overheid
10-10-2008	Historisch onderzoek	Burgemeester v 't WoutIn 22			Bodem	In 1966 nog weiland. Daarna nieuwe woonwijk. geen verdachte locatie. KVK-lijst

Beschikbare documenten per onderzoek

Geen gegevens beschikbaar

Verontreinigende activiteiten

Activiteit	Start	Einde	Vervallen	Benoemd	Verontreinigd	Spoed	Voldoende onderzocht
transportbedrijf	1988	1991	Ja	Nee	Nee	Nee	Ja

Geconstateerde verontreinigingen

Geen gegevens beschikbaar

Beschikbare documenten

Geen gegevens beschikbaar

Besluiten

Geen gegevens beschikbaar

Sanering

Geen gegevens beschikbaar

Saneringscontouren

Geen gegevens beschikbaar

Zorgmaatregelen

Geen gegevens beschikbaar

Locatie: Duinzicht 24

Locatie

Adres	Duinzicht 24 2235BV VALKENBURG ZH
Locatiecode	AA053701813
Locatiennaam	Duinzicht 24
Plaats	Katwijk
Locatiecode bevoegd gezag WBB	ZH053710522

Status

Vervolg WBB	voldoende onderzocht	Beoordeling	Onverdacht/Niet verontreinigd
Status rapporten	Historisch onderzoek	Beschikking	
Status besluiten		Status asbest	
Is van voor 1987	Ja		

Uitgevoerde onderzoeken

Datum	Type	Naam	Auteur	Opdrachtnummer	Archief	Conclusie overheid
10-10-2008	Historisch onderzoek	Duinzicht 24			Bodem	HBB locatie. In 1966 nog teeltland. Daarna woning in nieuw gebouwde wijk. Geen verdacht locatie. KVK-Lijst. (JB)

Beschikbare documenten per onderzoek

Geen gegevens beschikbaar

Verontreinigende activiteiten

Activiteit	Start	Einde	Vervallen	Benoemd	Verontreinigd	Spoed	Voldoende onderzocht
bloembollen- en bloemknollenkwekerij	1987	1991	Ja	Nee	Nee	Nee	Ja
groentenkwekerij	1987	1991	Ja	Nee	Nee	Nee	Ja
transportbedrijf	1987	1991	Ja	Nee	Nee	Nee	Ja

Geconstateerde verontreinigingen

Geen gegevens beschikbaar

Beschikbare documenten

Geen gegevens beschikbaar

Besluiten

Geen gegevens beschikbaar

Sanering

Geen gegevens beschikbaar

Saneringscontouren

Geen gegevens beschikbaar

Zorgmaatregelen

Geen gegevens beschikbaar

Locatie: Frankenburg 33

Locatie

Adres	Frankenburg 33 2235AM VALKENBURG ZH
Locatiecode	AA053701814
Locatiennaam	Frankenburg 33
Plaats	Katwijk
Locatiecode bevoegd gezag WBB	ZH053710523

Status

Vervolg WBB	voldoende onderzocht	Beoordeling	Onverdacht/Niet verontreinigd
Status rapporten	Historisch onderzoek	Beschikking	
Status besluiten		Status asbest	
Is van voor 1987	Ja		

Uitgevoerde onderzoeken

Datum	Type	Naam	Auteur	Opdrachtnummer	Archief	Conclusie overheid
10-10-2008	Historisch onderzoek	Frankenburg 33			Bodem	Locatie in flat die omstreeks 1970 gebouwd is. UBI van 1980-1984. Geen verontreiniging te verwachten. (JB)

Beschikbare documenten per onderzoek

Geen gegevens beschikbaar

Verontreinigende activiteiten

Activiteit	Start	Einde	Vervallen	Benoemd	Verontreinigd	Spoed	Voldoende onderzocht
bloembollen- en bloemknollenkwekerij	1980	1984	Ja	Nee	Nee	Nee	Ja
bloemenkwekerij	1980	1984	Ja	Nee	Nee	Nee	Ja
sierplanten- en sierstruikenkwekerij	1980	1984	Nee	Nee	Nee	Nee	Ja

Geconstateerde verontreinigingen

Geen gegevens beschikbaar

Beschikbare documenten

Geen gegevens beschikbaar

Besluiten

Geen gegevens beschikbaar

Sanering

Geen gegevens beschikbaar

Saneringscontouren

Geen gegevens beschikbaar

Zorgmaatregelen

Geen gegevens beschikbaar

Locatie: Frankenburg 67

Locatie

Adres	Frankenburg 67 2235AN VALKENBURG ZH
Locatiecode	AA053701815
Locatienaam	Frankenburg 67
Plaats	Katwijk
Locatiecode bevoegd gezag WBB	ZH053710524

Status

Vervolg WBB	voldoende onderzocht	Beoordeling	Onverdacht/Niet verontreinigd
Status rapporten	Historisch onderzoek	Beschikking	
Status besluiten		Status asbest	
Is van voor 1987	Ja		

Uitgevoerde onderzoeken

Datum	Type	Naam	Auteur	Opdrachtnummer	Archief	Conclusie overheid
04-02-2008	Historisch onderzoek	Frankenburg 67			Bodem	

Beschikbare documenten per onderzoek

Geen gegevens beschikbaar

Verontreinigende activiteiten

Activiteit	Start	Einde	Vervallen	Benoemd	Verontreinigd	Spoed	Voldoende onderzocht
bloemenkwekerij	1968	1975	Ja	Nee	Nee	Nee	Ja

Geconstateerde verontreinigingen

Geen gegevens beschikbaar

Beschikbare documenten

Geen gegevens beschikbaar

Besluiten

Geen gegevens beschikbaar

Sanering

Geen gegevens beschikbaar

Saneringscontouren

Geen gegevens beschikbaar

Zorgmaatregelen

Geen gegevens beschikbaar

Locatie: Joghtlaan 7

Locatie

Adres	Joghtlaan 7 2235AC VALKENBURG ZH
Locatiecode	AA053701828
Locatiennaam	Joghtlaan 7
Plaats	Katwijk
Locatiecode bevoegd gezag WBB	ZH053710537

Status

Vervolg WBB	voldoende onderzocht	Beoordeling	Onverdacht/Niet verontreinigd
Status rapporten	Historisch onderzoek	Beschikking	
Status besluiten		Status asbest	
Is van voor 1987	Ja		

Uitgevoerde onderzoeken

Datum	Type	Naam	Auteur	Opdrachtnummer	Archief	Conclusie overheid
06-10-2008	Historisch onderzoek	Joghtlaan 7			Bodem	Nieuwe locatie aangemaakt op basis van HBB betreft woonhuis. geen reden voor verdenking op bodemverontreiniging.

Beschikbare documenten per onderzoek

Geen gegevens beschikbaar

Verontreinigende activiteiten

Activiteit	Start	Einde	Vervallen	Benoemd	Verontreinigd	Spoed	Voldoende onderzocht
bloembollen- en bloemknollenkwekerij	1984	1991	Nee	Nee	Onbekend	Nee	Onbekend
bloemenkwekerij	1984	1991	Nee	Nee	Onbekend	Nee	Onbekend
sierplanten- en sierstruikenkwekerij	1984	1991	Nee	Nee	Onbekend	Nee	Onbekend

Geconstateerde verontreinigingen

Geen gegevens beschikbaar

Beschikbare documenten

Geen gegevens beschikbaar

Besluiten

Geen gegevens beschikbaar

Sanering

Geen gegevens beschikbaar

Saneringscontouren

Geen gegevens beschikbaar

Zorgmaatregelen

Geen gegevens beschikbaar

Locatie: Marinus Poststraat 29

Locatie

Adres	Marinus Poststraat 29 2235XB VALKENBURG ZH
Locatiecode	AA053701843
Locatiennaam	Marinus Poststraat 29
Plaats	Katwijk
Locatiecode bevoegd gezag WBB	ZH053710551

Status

Vervolg WBB	voldoende onderzocht	Beoordeling	Onverdacht/Niet verontreinigd
Status rapporten	Historisch onderzoek	Beschikking	
Status besluiten		Status asbest	
Is van voor 1987	Ja		

Uitgevoerde onderzoeken

Datum	Type	Naam	Auteur	Opdrachtnummer	Archief	Conclusie overheid
04-02-2008	Historisch onderzoek	Marinus Poststraat 29			Bodem	

Beschikbare documenten per onderzoek

Geen gegevens beschikbaar

Verontreinigende activiteiten

Activiteit	Start	Einde	Vervallen	Benoemd	Verontreinigd	Spoed	Voldoende onderzocht
burgerlijk- en utiliteitsbouwbedrijf	1960	1991	Ja	Nee	Nee	Nee	Ja

Geconstateerde verontreinigingen

Geen gegevens beschikbaar

Beschikbare documenten

Geen gegevens beschikbaar

Besluiten

Geen gegevens beschikbaar

Sanering

Geen gegevens beschikbaar

Saneringscontouren

Geen gegevens beschikbaar

Zorgmaatregelen

Geen gegevens beschikbaar

Locatie: Marinus Poststraat 16

Locatie

Adres	Marinus Poststraat 16 2235XE VALKENBURG ZH
Locatiecode	AA053701845
Locatiennaam	Marinus Poststraat 16
Plaats	Katwijk
Locatiecode bevoegd gezag WBB	ZH053710553

Status

Vervolg WBB	voldoende onderzocht	Beoordeling	niet ernstig, licht tot matig verontreinigd
Status rapporten	Verkennd onderzoek NEN 5740	Beschikking	
Status besluiten		Status asbest	
Is van voor 1987	Ja		

Uitgevoerde onderzoeken

Datum	Type	Naam	Auteur	Opdrachtnummer	Archief	Conclusie overheid
15-01-1991		Tank og: diesel Marinus Poststraat 16 Valkenburg ZH	Laura & Vereeniging B.V.		Bodem	
09-01-2009	Historisch onderzoek	Marinus Poststraat 16			Bodem	Nieuwe locatie aangemaakt op basis van HBB. Eigenaar woont er nog (01-01-09). Bedrijf is er geweest. Niet duidelijk of pomp en tank aanwezig zijn geweest. Nader onderzoeken. (JB)
02-09-2009	Verkennd onderzoek NEN 5740	Marinus Poststraat 16	IDDS BV	2009-021142	Bodem	bg. en og. niet verontreinigd met min. olie. Gw. licht verontreinigd met xylenen. Geen onderzoek gedaan tussen woning en tank.

Beschikbare documenten per onderzoek

Geen gegevens beschikbaar

Verontreinigende activiteiten

Activiteit	Start	Einde	Vervallen	Benoemd	Verontreinigd	Spoed	Voldoende onderzocht
burgerlijk- en utiliteitsbouwbedrijf	1958	1978	Nee	Nee	>S	Nee	Ja
dieseltank (ondergronds)	9999	1991	Nee		Onbekend		Nee
transportbedrijf	1958	1978	Nee	Nee	>S	Nee	Ja

Geconstateerde verontreinigingen

Geen gegevens beschikbaar

Beschikbare documenten

Geen gegevens beschikbaar

Besluiten

Geen gegevens beschikbaar

Sanering

Geen gegevens beschikbaar

Saneringscontouren

Geen gegevens beschikbaar

Zorgmaatregelen

Geen gegevens beschikbaar

Locatie: Marinus Poststraat 36

Locatie

Adres	Marinus Poststraat 36 2235XE VALKENBURG ZH
Locatiecode	AA053701846
Locatiennaam	Marinus Poststraat 36
Plaats	Katwijk
Locatiecode bevoegd gezag WBB	ZH053710554

Status

Vervolg WBB	voldoende onderzocht	Beoordeling	Onverdacht/Niet verontreinigd
Status rapporten	Historisch onderzoek	Beschikking	
Status besluiten		Status asbest	
Is van voor 1987	Ja		

Uitgevoerde onderzoeken

Datum	Type	Naam	Auteur	Opdrachtnummer	Archief	Conclusie overheid
04-02-2008	Historisch onderzoek	Marinus Poststraat 36			Bodem	

Beschikbare documenten per onderzoek

Geen gegevens beschikbaar

Verontreinigende activiteiten

Activiteit	Start	Einde	Vervallen	Benoemd	Verontreinigd	Spoed	Voldoende onderzocht
bloemenkwekerij	1960	1969	Ja	Nee	Nee	Nee	Ja
groentenkwekerij	1960	1969	Ja	Nee	Nee	Nee	Ja

Geconstateerde verontreinigingen

Geen gegevens beschikbaar

Beschikbare documenten

Geen gegevens beschikbaar

Besluiten

Geen gegevens beschikbaar

Sanering

Geen gegevens beschikbaar

Saneringscontouren

Geen gegevens beschikbaar

Zorgmaatregelen

Geen gegevens beschikbaar

Locatie: Marinus Poststraat 52

Locatie

Adres	Marinus Poststraat 52 2235XG VALKENBURG ZH
Locatiecode	AA053701847
Locatiennaam	Marinus Poststraat 52
Plaats	Katwijk
Locatiecode bevoegd gezag WBB	ZH053710555

Status

Vervolg WBB	voldoende onderzocht	Beoordeling	Onverdacht/Niet verontreinigd
Status rapporten	Historisch onderzoek	Beschikking	
Status besluiten		Status asbest	
Is van voor 1987	Ja		

Uitgevoerde onderzoeken

Datum	Type	Naam	Auteur	Opdrachtnummer	Archief	Conclusie overheid
04-02-2008	Historisch onderzoek	Marinus Poststraat 52			Bodem	

Beschikbare documenten per onderzoek

Geen gegevens beschikbaar

Verontreinigende activiteiten

Activiteit	Start	Einde	Vervallen	Benoemd	Verontreinigd	Spoed	Voldoende onderzocht
bloemenkwekerij	1966	1986	Ja	Nee	Nee	Nee	Ja
plantsoendienst/hoveniersbedrijf	1966	1986	Ja	Nee	Nee	Nee	Ja

Geconstateerde verontreinigingen

Geen gegevens beschikbaar

Beschikbare documenten

Geen gegevens beschikbaar

Besluiten

Geen gegevens beschikbaar

Sanering

Geen gegevens beschikbaar

Saneringscontouren

Geen gegevens beschikbaar

Zorgmaatregelen

Geen gegevens beschikbaar

Locatie: Slootdemping

Locatie

Adres	
Locatiecode	AA053701877
Locatiennaam	Slootdemping
Plaats	Katwijk
Locatiecode bevoegd gezag WBB	ZH053710582

Status

Vervolg WBB	Uitvoeren historisch onderzoek	Beoordeling	Potentieel Ernstig
Status rapporten		Beschikking	
Status besluiten		Status asbest	
Is van voor 1987	Ja		

Uitgevoerde onderzoeken

Geen gegevens beschikbaar

Beschikbare documenten per onderzoek

Geen gegevens beschikbaar

Verontreinigende activiteiten

Activiteit	Start	Einde	Vervallen	Benoemd	Verontreinigd	Spoed	Voldoende onderzocht
demping (niet gespecificeerd)	9999	9999	Nee	Nee	Onbekend	Nee	Onbekend

Geconstateerde verontreinigingen

Geen gegevens beschikbaar

Beschikbare documenten

Geen gegevens beschikbaar

Besluiten

Geen gegevens beschikbaar

Sanering

Geen gegevens beschikbaar

Saneringscontouren

Geen gegevens beschikbaar

Zorgmaatregelen

Geen gegevens beschikbaar

Locatie: Slootdemping

Locatie

Adres	
Locatiecode	AA053701878
Locatiennaam	Slootdemping
Plaats	Katwijk
Locatiecode bevoegd gezag WBB	ZH053710583

Status

Vervolg WBB	Uitvoeren historisch onderzoek	Beoordeling	Potentieel Ernstig
Status rapporten		Beschikking	
Status besluiten		Status asbest	
Is van voor 1987	Ja		

Uitgevoerde onderzoeken

Geen gegevens beschikbaar

Beschikbare documenten per onderzoek

Geen gegevens beschikbaar

Verontreinigende activiteiten

Activiteit	Start	Einde	Vervallen	Benoemd	Verontreinigd	Spoed	Voldoende onderzocht
demping (niet gespecificeerd)	9999	9999	Nee	Nee	Onbekend	Nee	Onbekend

Geconstateerde verontreinigingen

Geen gegevens beschikbaar

Beschikbare documenten

Geen gegevens beschikbaar

Besluiten

Geen gegevens beschikbaar

Sanering

Geen gegevens beschikbaar

Saneringscontouren

Geen gegevens beschikbaar

Zorgmaatregelen

Geen gegevens beschikbaar

Locatie: Slootdemping

Locatie

Adres	
Locatiecode	AA053701888
Locatiennaam	Slootdemping
Plaats	Katwijk
Locatiecode bevoegd gezag WBB	ZH053710593

Status

Vervolg WBB	Uitvoeren historisch onderzoek	Beoordeling	Potentieel Ernstig
Status rapporten		Beschikking	
Status besluiten		Status asbest	
Is van voor 1987	Ja		

Uitgevoerde onderzoeken

Geen gegevens beschikbaar

Beschikbare documenten per onderzoek

Geen gegevens beschikbaar

Verontreinigende activiteiten

Activiteit	Start	Einde	Vervallen	Benoemd	Verontreinigd	Spoed	Voldoende onderzocht
demping (niet gespecificeerd)	9999	9999	Nee	Nee	Onbekend	Nee	Onbekend

Geconstateerde verontreinigingen

Geen gegevens beschikbaar

Beschikbare documenten

Geen gegevens beschikbaar

Besluiten

Geen gegevens beschikbaar

Sanering

Geen gegevens beschikbaar

Saneringscontouren

Geen gegevens beschikbaar

Zorgmaatregelen

Geen gegevens beschikbaar

Locatie: Slootdemping

Locatie

Adres	
Locatiecode	AA053701890
Locatiennaam	Slootdemping
Plaats	Katwijk
Locatiecode bevoegd gezag WBB	ZH053710595

Status

Vervolg WBB	Uitvoeren historisch onderzoek	Beoordeling	Potentieel Ernstig
Status rapporten		Beschikking	
Status besluiten		Status asbest	
Is van voor 1987	Ja		

Uitgevoerde onderzoeken

Geen gegevens beschikbaar

Beschikbare documenten per onderzoek

Geen gegevens beschikbaar

Verontreinigende activiteiten

Activiteit	Start	Einde	Vervallen	Benoemd	Verontreinigd	Spoed	Voldoende onderzocht
demping (niet gespecificeerd)	9999	9999	Nee	Nee	Onbekend	Nee	Onbekend

Geconstateerde verontreinigingen

Geen gegevens beschikbaar

Beschikbare documenten

Geen gegevens beschikbaar

Besluiten

Geen gegevens beschikbaar

Sanering

Geen gegevens beschikbaar

Saneringscontouren

Geen gegevens beschikbaar

Zorgmaatregelen

Geen gegevens beschikbaar

Locatie: Slootdemping

Locatie

Adres	
Locatiecode	AA053701892
Locatiennaam	Slootdemping
Plaats	Katwijk
Locatiecode bevoegd gezag WBB	ZH053710597

Status

Vervolg WBB	Uitvoeren historisch onderzoek	Beoordeling	Potentieel Ernstig
Status rapporten		Beschikking	
Status besluiten		Status asbest	
Is van voor 1987	Ja		

Uitgevoerde onderzoeken

Geen gegevens beschikbaar

Beschikbare documenten per onderzoek

Geen gegevens beschikbaar

Verontreinigende activiteiten

Activiteit	Start	Einde	Vervallen	Benoemd	Verontreinigd	Spoed	Voldoende onderzocht
demping (niet gespecificeerd)	9999	9999	Nee	Nee	Onbekend	Nee	Onbekend

Geconstateerde verontreinigingen

Geen gegevens beschikbaar

Beschikbare documenten

Geen gegevens beschikbaar

Besluiten

Geen gegevens beschikbaar

Sanering

Geen gegevens beschikbaar

Saneringscontouren

Geen gegevens beschikbaar

Zorgmaatregelen

Geen gegevens beschikbaar

Locatie: Cantineweg 21

Locatie

Adres	Cantineweg 21 2224XP KATWIJK ZH
Locatiecode	AA053702005
Locatienaam	Cantineweg 21
Plaats	Katwijk
Locatiecode bevoegd gezag WBB	ZH053710692

Status

Vervolg WBB	voldoende onderzocht	Beoordeling	niet ernstig, licht tot matig verontreinigd
Status rapporten		Beschikking	
Status besluiten		Status asbest	
Is van voor 1987			

Uitgevoerde onderzoeken

Datum	Type	Naam	Auteur	Opdrachtnummer	Archief	Conclusie overheid
20-09-2000	Verkennd onderzoek NEN 5740	Cantineweg 21	Lexcontrol	n.a.	Bodem	bg.: Zn, PAK en MO >S, og.: PAK en MO >S; gw.: As en Zn >S. bodem bij ond. tank niet verontr.
28-05-2001		Tank og: HBO Cantineweg 21 Katwijk ZH	J. en A. Leeflang B.V.		Bodem	

Beschikbare documenten per onderzoek

Geen gegevens beschikbaar

Verontreinigende activiteiten

Activiteit	Start	Einde	Vervallen	Benoemd	Verontreinigd	Spoed	Voldoende onderzocht
hbo-tank (ondergronds)	9999	2001	Nee	Per definitie	Nee	Nee	Ja
hbo-tank (ondergronds)	9999	2001	Nee		Onbekend		Nee

Geconstateerde verontreinigingen

Geen gegevens beschikbaar

Beschikbare documenten

Geen gegevens beschikbaar

Besluiten

Geen gegevens beschikbaar

Sanering

Geen gegevens beschikbaar

Saneringscontouren

Geen gegevens beschikbaar

Zorgmaatregelen

Geen gegevens beschikbaar

Locatie: Nieuwe Duinweg 64

Locatie

Adres	Nieuwe Duinweg 64 2224EG KATWIJK ZH
Locatiecode	AA053702007
Locatienaam	Nieuwe Duinweg 64
Plaats	Katwijk
Locatiecode bevoegd gezag WBB	ZH053710694

Status

Vervolg WBB	voldoende onderzocht	Beoordeling	niet ernstig, licht tot matig verontreinigd
Status rapporten	Verkennend onderzoek NEN 5740	Beschikking	
Status besluiten		Status asbest	
Is van voor 1987	Ja		

Uitgevoerde onderzoeken

Datum	Type	Naam	Auteur	Opdrachtnummer	Archief	Conclusie overheid
08-10-1993		Tank og: HBO Nieuwe Duinweg 64 Katwijk ZH	Euro Cleaning Company		Bodem	
13-05-2008	Verkennend onderzoek NEN 5740	Nieuwe Duinweg 64	IDDS BV	2009-17652	Bodem	bg.: sporen puin, EOX >S. uitsplitsen. niet noodz.; og.: sporen puin, <S; gw.: As, Xylenen >S

Beschikbare documenten per onderzoek

Geen gegevens beschikbaar

Verontreinigende activiteiten

Activiteit	Start	Einde	Vervallen	Benoemd	Verontreinigd	Spoed	Voldoende onderzocht
hbo-tank (ondergronds)	9999	1993	Nee		Onbekend		Nee

Geconstateerde verontreinigingen

Geen gegevens beschikbaar

Beschikbare documenten

Geen gegevens beschikbaar

Besluiten

Geen gegevens beschikbaar

Sanering

Geen gegevens beschikbaar

Saneringscontouren

Geen gegevens beschikbaar

Zorgmaatregelen

Geen gegevens beschikbaar

Locatie: Vliegveld valkenburg diverse onderzoeken

Locatie

Adres	1e Mientlaan 0 ong. Katwijk ZH
Locatiecode	AA053702022
Locatiennaam	Vliegveld valkenburg diverse onderzoeken
Plaats	Katwijk
Locatiecode bevoegd gezag WBB	ZH053710710

Status

Vervolg WBB	uitvoeren NO	Beoordeling	
Status rapporten	Indicatief onderzoek	Beschikking	
Status besluiten		Status asbest	
Is van voor 1987	Ja		

Uitgevoerde onderzoeken

Datum	Type	Naam	Auteur	Opdrachtnummer	Archief	Conclusie overheid
01-01-1000		Tank og: diesel Wassenaarseweg 75 Katwijk ZH			Bodem	
01-10-1990	Oriënterend bodemonderzoek	10 locaties MVKV	NBM Milieu B.V	Vrseon Katwijk: 1631431	Bodem	
01-11-1992	Oriënterend bodemonderzoek	13 deelloccaties MVKV	Heidemij	559.92.1600.18 Verseon Katwijk: 1614469	Bodem	
27-10-1995	Nader onderzoek	Vliegveld valkenburg 9 aanv. onderzoeken	GroenHolland	Verseon Katwijk: 1631432	Bodem	
01-10-2005	Historisch onderzoek	Vliegveld valkenburg historisch onderzoek	Arnicon		Bodem	aanbeveling: divers nader onderzoek, beton asfalt, soms niet localiseerbaar, soms kleinschalig of onvoorzien, puinverharding, slootdempingen, explosieven, archeologisch.
02-04-2009	Historisch onderzoek	Vliegveld valkenburg diverse onderzoeken	Infrasoil	verseon: 381159	Bodem	
21-05-2013	avr (aanvullend rapport)	Vliegveld valkenburg diverse onderzoeken	IDDS BV	verseon: 381106	Bodem	
08-01-2016	Historisch onderzoek	Vooronderzoek en strat. PFAS verdachte locaties W+B MVKV	Witteveen en Bos	Verseon Katwijk: 1630285		
08-03-2017	avr (aanvullend rapport)	Onderzoek naar PFAS in de bodem MVKV	Witteveen en Bos	Verseon Katwijk: 1629005		
28-02-2019	Nader onderzoek	Nader onderzoek PFAS def.	Witteveen en Bos	Verseon Katwijk: 1629038 en1631090		

06-09-2019	Indicatief onderzoek	Achtergrondwaarde onderzoek PFAS, vliegveld Valkenburg en gemeente Katwijk	Tauw bv	Verseon Katwijk: 1589875		
------------	----------------------	--	---------	--------------------------	--	--

Beschikbare documenten per onderzoek

Geen gegevens beschikbaar

Verontreinigende activiteiten

Activiteit	Start	Einde	Vervallen	Benoemd	Verontreinigd	Spoed	Voldoende onderzocht
dieseltank (ondergronds)	1994	8888	Nee		Onbekend		Nee
vliegtuigbouw- en vliegtuigreparatiebedrijf	1938	2006	Nee	Per definitie	Onbekend	Nee	Onbekend

Geconstateerde verontreinigingen

Geen gegevens beschikbaar

Beschikbare documenten

Geen gegevens beschikbaar

Besluiten

Geen gegevens beschikbaar

Sanering

Geen gegevens beschikbaar

Saneringscontouren

Geen gegevens beschikbaar

Zorgmaatregelen

Geen gegevens beschikbaar

Locatie: Toek. Begraafplaats (Blekerij)

Locatie

Adres	Provincialeweg 0 ong. Katwijk ZH
Locatiecode	AA053700339
Locatiennaam	Toek. Begraafplaats (Blekerij)
Plaats	Katwijk
Locatiecode bevoegd gezag WBB	ZH053709307

Status

Vervolg WBB	voldoende onderzocht	Beoordeling	niet ernstig, licht tot matig verontreinigd
Status rapporten	Verkennd onderzoek NEN 5740	Beschikking	
Status besluiten		Status asbest	
Is van voor 1987	Ja		

Uitgevoerde onderzoeken

Datum	Type	Naam	Auteur	Oprachtnummer	Archief	Conclusie overheid
25-04-2000	Verkennd onderzoek NEN 5740	Toek. Begraafplaats (Blekerij)	IDDS	45195-4	Bodem	Gr: Zn, Olie, EOX > S. Gw: As, Cr > S. Beperkingen inzake het verlenen van een bouwvergunning door het bevoegd gezag worden op basis van de onderzoeksresultaten niet voorzien. Wel restricties hergebruik.
10-04-2001	Verkennd onderzoek NEN 5740	Toek. Begraafplaats (Blekerij)	IDDS	45195-4	Bodem	Gr: Hg, Pb, Zn, Cu, PAK > S. Olie > I. Gw: As, Cd, Hg, NAF, XYL > S. Olie > I. Geen beperkingen tot het verlenen van bouwvergunningen. Bij de sloop, wordt sanering noodzakelijk geacht. Restricties hergebruik van toepassing.

Beschikbare documenten per onderzoek

Geen gegevens beschikbaar

Verontreinigende activiteiten

Geen gegevens beschikbaar

Geconstateerde verontreinigingen

Geen gegevens beschikbaar

Beschikbare documenten

Geen gegevens beschikbaar

Besluiten

Geen gegevens beschikbaar

Sanering

Geen gegevens beschikbaar

Saneringscontouren

Geen gegevens beschikbaar

Zorgmaatregelen

Geen gegevens beschikbaar

Locatie: Kooltuinweg ong. (tussen 31 en 35)

Locatie

Adres	Kooltuinweg 0 ong. Valkenburg ZH
Locatiecode	AA053702026
Locatiennaam	Kooltuinweg ong. (tussen 31 en 35)
Plaats	Katwijk
Locatiecode bevoegd gezag WBB	ZH053710714

Status

Vervolg WBB	voldoende onderzocht	Beoordeling	niet ernstig, licht tot matig verontreinigd
Status rapporten	Verkennd onderzoek NEN 5740	Beschikking	
Status besluiten		Status asbest	
Is van voor 1987	Ja		

Uitgevoerde onderzoeken

Datum	Type	Naam	Auteur	Opdrachtnummer	Archief	Conclusie overheid
01-05-2005	Verkennd onderzoek NEN 5740	Kooltuinweg ong. (tussen 31 en 35)	Geofox-Lexmond	n.a.	Bodem	tot +-50 cm sporen baksteen. in grond Hg >S en in grondwater Cr >S.

Beschikbare documenten per onderzoek

Geen gegevens beschikbaar

Verontreinigende activiteiten

Geen gegevens beschikbaar

Geconstateerde verontreinigingen

Geen gegevens beschikbaar

Beschikbare documenten

Geen gegevens beschikbaar

Besluiten

Geen gegevens beschikbaar

Sanering

Geen gegevens beschikbaar

Saneringscontouren

Geen gegevens beschikbaar

Zorgmaatregelen

Geen gegevens beschikbaar

Locatie: Oude Broekweg ong.

Locatie

Adres	Oude Broekweg 0 ong. Valkenburg ZH
Locatiecode	AA053702027
Locatienaam	Oude Broekweg ong.
Plaats	Katwijk
Locatiecode bevoegd gezag WBB	ZH053710715

Status

Vervolg WBB	voldoende onderzocht	Beoordeling	niet ernstig, licht tot matig verontreinigd
Status rapporten	Verkennend onderzoek NEN 5740	Beschikking	
Status besluiten		Status asbest	
Is van voor 1987	Ja		

Uitgevoerde onderzoeken

Datum	Type	Naam	Auteur	Oprachtnummer	Archief	Conclusie overheid
01-05-2005	Verkennend onderzoek NEN 5740	Oude Broekweg ong.	Geofox-Lexmond	n.a.	Bodem	sporen baksteen in laag tot ongeveer 50 cm. In grond lood >S EOX boven trigger. dammetjes: Pb, Cu, Hg, Zn, PAK >S Grondwater: As en Ni >S Geen onderzoek gedempte sloten (JB)

Beschikbare documenten per onderzoek

Geen gegevens beschikbaar

Verontreinigende activiteiten

Geen gegevens beschikbaar

Geconstateerde verontreinigingen

Geen gegevens beschikbaar

Beschikbare documenten

Geen gegevens beschikbaar

Besluiten

Geen gegevens beschikbaar

Sanering

Geen gegevens beschikbaar

Saneringscontouren

Geen gegevens beschikbaar

Zorgmaatregelen

Geen gegevens beschikbaar

Locatie: Oude Broekweg ong.

Locatie

Adres	Oude Broekweg 0 ong. Valkenburg ZH
Locatiecode	AA053702028
Locatiennaam	Oude Broekweg ong.
Plaats	Katwijk
Locatiecode bevoegd gezag WBB	ZH053710716

Status

Vervolg WBB	voldoende onderzocht	Beoordeling	niet ernstig, licht tot matig verontreinigd
Status rapporten	Verkennend onderzoek NEN 5740	Beschikking	
Status besluiten		Status asbest	
Is van voor 1987	Ja		

Uitgevoerde onderzoeken

Datum	Type	Naam	Auteur	Opdrachtnummer	Archief	Conclusie overheid
01-05-2005	Verkennend onderzoek NEN 5740	Oude Broekweg ong.	Geofox-Lexmond	n.a.	Bodem	grond < S grondwater As, Xyl, Cr >S

Beschikbare documenten per onderzoek

Geen gegevens beschikbaar

Verontreinigende activiteiten

Geen gegevens beschikbaar

Geconstateerde verontreinigingen

Geen gegevens beschikbaar

Beschikbare documenten

Geen gegevens beschikbaar

Besluiten

Geen gegevens beschikbaar

Sanering

Geen gegevens beschikbaar

Saneringscontouren

Geen gegevens beschikbaar

Zorgmaatregelen

Geen gegevens beschikbaar

Locatie: Bekkerstraat 1 (St. Jozefschool/ RKBS De Horizon)

Locatie

Adres	Mgr Bekkersstraat 1B 2223AP KATWIJK ZH
Locatiecode	AA053700374
Locatiennaam	Bekkerstraat 1 (St. Jozefschool/ RKBS De Horizon)
Plaats	Katwijk
Locatiecode bevoegd gezag WBB	ZH053709337

Status

Vervolg WBB	voldoende onderzocht	Beoordeling	niet ernstig, licht tot matig verontreinigd
Status rapporten	Verkennend onderzoek NEN 5740	Beschikking	
Status besluiten		Status asbest	Niet onderzocht
Is van voor 1987	Ja		

Uitgevoerde onderzoeken

Datum	Type	Naam	Auteur	Opdrachtnummer	Archief	Conclusie overheid
24-06-1993	Oriënterend bodemonderzoek	Mgr. Bekkerstraat 1 (St. Jozefschool)	Geomet	41559-*2-5	Bodem	Bg: PAK >A, og: -. Gw: Cr, Cu >A. Nader onderzoek is niet noodzakelijk. Wel restricties voor hergebruik grond.
10-12-2004	Verkennend onderzoek NEN 5740	Bekkerstraat 1 (St. Jozefschool)	IDDS BV	n.a.	Bodem	In mengm. Hg >I (oude I-waarde) mogelijk metalisch kwik in bg. Na uitsplitsen geen verhoging meer. Verder is Zn in bg. <S em in het gw. is Ni >S.

Beschikbare documenten per onderzoek

Geen gegevens beschikbaar

Verontreinigende activiteiten

Geen gegevens beschikbaar

Geconstateerde verontreinigingen

Geen gegevens beschikbaar

Beschikbare documenten

Geen gegevens beschikbaar

Besluiten

Geen gegevens beschikbaar

Sanering

Geen gegevens beschikbaar

Saneringscontouren

Geen gegevens beschikbaar

Zorgmaatregelen

Geen gegevens beschikbaar

Locatie: Commandeurslaan 3 & 3A

Locatie

Adres	Commandeurslaan 1 2223AW KATWIJK ZH
Locatiecode	AA053700379
Locatiennaam	Commandeurslaan 3 & 3A
Plaats	Katwijk
Locatiecode bevoegd gezag WBB	ZH053709340

Status

Vervolg WBB	voldoende onderzocht	Beoordeling	Onverdacht/Niet verontreinigd
Status rapporten	Verkennd onderzoek NEN 5740	Beschikking	
Status besluiten		Status asbest	
Is van voor 1987	Ja		

Uitgevoerde onderzoeken

Datum	Type	Naam	Auteur	Opdrachtnummer	Archief	Conclusie overheid
17-08-2000	Verkennd onderzoek NEN 5740	Commandeurslaan 3 & 3A	SOILution	N.A.-07	Bodem	BoGR Hg+Pb+Zn+PAK+EOX >S. GW As >S. Natuurlijke oorzaak. NO niet noodzakelijk. Er is geen belemmering voor het beoogde locatiegebruik.

Beschikbare documenten per onderzoek

Geen gegevens beschikbaar

Verontreinigende activiteiten

Activiteit	Start	Einde	Vervallen	Benoemd	Verontreinigd	Spoed	Voldoende onderzocht
bestrijdingsmiddelenopslagplaats	9999	8888	Niet van toepassing	Per definitie	Onbekend	Nee	Ja
groentenkwekerij	9999	8888	Niet van toepassing	Per definitie	Onbekend	Nee	Ja

Geconstateerde verontreinigingen

Geen gegevens beschikbaar

Beschikbare documenten

Geen gegevens beschikbaar

Besluiten

Geen gegevens beschikbaar

Sanering

Geen gegevens beschikbaar

Saneringscontouren

Geen gegevens beschikbaar

Zorgmaatregelen

Geen gegevens beschikbaar

Locatie: Commandeurslaan 29

Locatie

Adres	Commandeurslaan 29 2223AX KATWIJK ZH
Locatiecode	AA053700381
Locatiennaam	Commandeurslaan 29
Plaats	Katwijk
Locatiecode bevoegd gezag WBB	ZH053709341

Status

Vervolg WBB	voldoende onderzocht	Beoordeling	niet ernstig, plaatselijk sterk verontreinigd
Status rapporten	Nader onderzoek	Beschikking	
Status besluiten		Status asbest	Niet onderzocht
Is van voor 1987	Ja		

Uitgevoerde onderzoeken

Datum	Type	Naam	Auteur	Opdrachtnummer	Archief	Conclusie overheid
06-07-2004	Verkennd onderzoek NEN 5740	Commandeurslaan 29	IDDS	N.A.-07	Bodem	Bg: Pb, Zn, PAK, min. olie >S. Og: Pb >I (1,5-2,0, omvang <10 m3). Cu, Hg, min.olie, PAK >S. Gw: As, BX >S. Op basis van de diepte van de verontr. wordt er geen belemmering verwacht bij de aanvr. bouwvergunning.
11-03-2011	Verkennd onderzoek NEN 5740	Commandeurslaan 29	IDDS BV	2011-5592	Bodem	Bg: Cu, Hg, Pb, Hg, PAK > AW - Og: Cu, Hg, PAK, olie > AW, Pb, Zn > I - Gw: alles < S - Concl. NO nog uitvoeren
10-08-2012	Nader onderzoek	Commandeurslaan 29	IDDS BV	601858	Bodem	
24-08-2015	Nader onderzoek	Commandeurslaan 29	IDDS BV	601855	Bodem	

Beschikbare documenten per onderzoek

Geen gegevens beschikbaar

Verontreinigende activiteiten

Activiteit	Start	Einde	Vervallen	Benoemd	Verontreinigd	Spoed	Voldoende onderzocht
hbo-tank (ondergronds)	9999	8888	Niet van toepassing	Per definitie	Onbekend	Nee	Ja

Geconstateerde verontreinigingen

Geen gegevens beschikbaar

Beschikbare documenten

Geen gegevens beschikbaar

Besluiten

Geen gegevens beschikbaar

Sanering

Geen gegevens beschikbaar

Saneringscontouren

Geen gegevens beschikbaar

Zorgmaatregelen

Geen gegevens beschikbaar

Locatie: Commandeurspad 20

Locatie

Adres	Commandeurspad 20 2223AV KATWIJK ZH
Locatiecode	AA053700383
Locatiennaam	Commandeurspad 20
Plaats	Katwijk
Locatiecode bevoegd gezag WBB	ZH053709343

Status

Vervolg WBB	voldoende gesaneerd	Beoordeling	niet ernstig, licht tot matig verontreinigd
Status rapporten	Sanerings evaluatie	Beschikking	
Status besluiten		Status asbest	
Is van voor 1987	Ja		

Uitgevoerde onderzoeken

Datum	Type	Naam	Auteur	Opdrachtnummer	Archief	Conclusie overheid
11-02-2000	BOOT	Commandeurspad 20	IDDS	44903-07	Bodem	4.000 l: GR N >S. GW T >S. 2.000 l: GR min. olie >S. GW T >S. afleverinst. BoGR min. olie >T. Uitvoeren NO. Advies: tijdens het verwijderen van de tank MB-er aanwezig. Dan meteen min. olie vlek verw.
10-06-2002		Tank og: benzine Commandeurspad 20 Katwijk ZH	Th. en A. Hachmang v.o.f.		Bodem	
26-06-2002	Sanerings evaluatie	Commandeurspad 20	IDDS	44903-07	Bodem	2 ondergr. tanks (4.000+2.000) verwijderd. 1,64 ton gr. ontgr. afgevoerd. NO niet noodzakelijk. Saneringsmaatregelen zijn afdoende.

Beschikbare documenten per onderzoek

Geen gegevens beschikbaar

Verontreinigende activiteiten

Activiteit	Start	Einde	Vervallen	Benoemd	Verontreinigd	Spoed	Voldoende onderzocht
benzine-service-station	1953	9999	Nee	Ja	>T	Nee	Ja
benzinetank (ondergronds)	9999	2002	Nee		Onbekend		Onbekend

Geconstateerde verontreinigingen

Geen gegevens beschikbaar

Beschikbare documenten

Geen gegevens beschikbaar

Besluiten

Geen gegevens beschikbaar

Sanering

Geen gegevens beschikbaar

Saneringscontouren

Geen gegevens beschikbaar

Zorgmaatregelen

Geen gegevens beschikbaar

Locatie: Achterweg 8

Locatie

Adres	Achterweg 8 2223BE KATWIJK ZH
Locatiecode	AA053700391
Locatiennaam	Achterweg 8
Plaats	Katwijk
Locatiecode bevoegd gezag WBB	ZH053709351

Status

Vervolg WBB	voldoende onderzocht	Beoordeling	niet ernstig, plaatselijk sterk verontreinigd
Status rapporten		Beschikking	
Status besluiten		Status asbest	
Is van voor 1987	Ja		

Uitgevoerde onderzoeken

Datum	Type	Naam	Auteur	Opdrachtnummer	Archief	Conclusie overheid
14-07-1994	Verkennd onderzoek NVN 5740	Achterweg 8	Tukkers	48524-2	Bodem	GR tpv dieselpomp en ond.gr.gasolietank: min.olie >I; BG noordelijk terreindeel: Cu, Hg, Pb, Zn, EOX, min.olie >S; GW tpv ond.gr.gasolietank: min.olie >I, NAF >T, VOCL en BTEX >S; GW tpv ond.gr.dieseltank: BTEX, VOCL en fenolen >S.
01-05-1995	Nader onderzoek	Achterweg 8	Ibozo	n.a.	Bodem	geen omvang ernstig wel twee olie verontreinigingen
01-01-1996	Saneringsplan	Achterweg 8	Ibozo	n.a.	Bodem	omvang voldoende vastgesteld twee niet ernstige gevallen van bodemveront. sanering d.mv. ontgraven + evt. grondwatersan.
01-05-1996	Sanerings evaluatie	Achterweg 8	HH van Egmond bv	n.a.	Bodem	er is geen san. evaluatieverslag gemaakt. alleen drie saneringscertificaten met de opmerking dat de achtergebleven grond voldoende schoon was.
06-05-1996		Tank og: HBO Achterweg 8 Katwijk ZH	H.H. van Egmond		Bodem	
13-05-1996		Tank og: diesel Achterweg 8 Katwijk ZH	H.H. van Egmond		Bodem	
08-06-1996		Tank og: afgewerkte olie Achterweg 8 Katwijk ZH	H.H. van Egmond		Bodem	

Beschikbare documenten per onderzoek

Geen gegevens beschikbaar

Verontreinigende activiteiten

Activiteit	Start	Einde	Vervallen	Benoemd	Verontreinigd	Speed	Voldoende onderzocht
afgewerkte olietank (ondergronds)	9999	1996	Nee		Onbekend		Onbekend
afgewerkte olietank (ondergronds)	9999	8888	Niet van toepassing	Per definitie	Nee	Nee	Nee
afgewerkte olietank (ondergronds)	9999	8888	Niet van toepassing	Per definitie	Onbekend	Nee	Ja
autoparkeer- en -stallingsbedrijf	1971	8888	Niet van toepassing	Per definitie	Onbekend	Nee	Ja
autoreparatiebedrijf	9999	1971	Niet van toepassing	Per definitie	Onbekend	Nee	Ja
benzine-service-station	1955	9999	Ja	Ja	Onbekend	Nee	Ja
dieselpompinstallatie	1955	9999	Niet van toepassing	Per definitie	Nee	Nee	Nee
dieselpompinstallatie	1974	8888	Niet van toepassing	Per definitie	Onbekend	Nee	Ja
dieseltank (ondergronds)	9999	1996	Nee		Onbekend		Onbekend
hbo-tank (ondergronds)	9999	1996	Nee		Onbekend		Onbekend
laad-, los-, op- en overslagbedrijf (goederen)	1971	8888	Ja	Nee	Onbekend	Nee	Ja
taxibedrijf	1947	1956	Nee	Nee	Nee	Nee	Nee
transportbedrijf	1946	1971	Nee	Nee	Nee	Nee	Nee
transportbedrijf	1971	8888	Niet van toepassing	Per definitie	Onbekend	Nee	Ja
vrachtwagenreparatiebedrijf	1971	8888	Niet van toepassing	Per definitie	Onbekend	Nee	Ja

Geconstateerde verontreinigingen

Geen gegevens beschikbaar

Beschikbare documenten

Geen gegevens beschikbaar

Besluiten

Geen gegevens beschikbaar

Sanering

Geen gegevens beschikbaar

Saneringscontouren

Geen gegevens beschikbaar

Zorgmaatregelen

Geen gegevens beschikbaar

Locatie: Huetingstraat 17

Locatie

Adres	Huetingstraat 17 2223BM KATWIJK ZH
Locatiecode	AA053700396
Locatiennaam	Huetingstraat 17
Plaats	Katwijk
Locatiecode bevoegd gezag WBB	ZH053709356

Status

Vervolg WBB	uitvoeren NO	Beoordeling	Potentieel Ernstig
Status rapporten	Verkennd onderzoek NEN 5740	Beschikking	
Status besluiten		Status asbest	
Is van voor 1987	Ja		

Uitgevoerde onderzoeken

Datum	Type	Naam	Auteur	Opdrachtnummer	Archief	Conclusie overheid
18-02-1999		Tank og: HBO Huetingstraat 17 Katwijk ZH	Th. en A. Hachmang v.o.f.		Bodem	
26-06-2001	Verkennd onderzoek NEN 5740	Huetingstraat 17	IDDS	N.A.-11	Bodem	A: BoGR As+Hg+Pb+PAK >S en Zn >I. GW As >S. B: GW As >S. Advies: NO niet noodzakelijk. Locatie afdoende onderzocht.

Beschikbare documenten per onderzoek

Geen gegevens beschikbaar

Verontreinigende activiteiten

Activiteit	Start	Einde	Vervallen	Benoemd	Verontreinigd	Spoed	Voldoende onderzocht
hbo-tank (ondergronds)	9999	1999	Nee		Onbekend		Nee

Geconstateerde verontreinigingen

Geen gegevens beschikbaar

Beschikbare documenten

Geen gegevens beschikbaar

Besluiten

Geen gegevens beschikbaar

Sanering

Geen gegevens beschikbaar

Saneringscontouren

Geen gegevens beschikbaar

Zorgmaatregelen

Geen gegevens beschikbaar

Locatie: De Schaape Wei 1

Locatie

Adres	De Schaape Wei 1 2223JS KATWIJK ZH
Locatiecode	AA053702039
Locatiennaam	De Schaape Wei 1
Plaats	Katwijk
Locatiecode bevoegd gezag WBB	ZH053710727

Status

Vervolg WBB	voldoende onderzocht	Beoordeling	niet ernstig, plaatselijk sterk verontreinigd
Status rapporten	Indicatief onderzoek	Beschikking	
Status besluiten		Status asbest	
Is van voor 1987	Ja		

Uitgevoerde onderzoeken

Datum	Type	Naam	Auteur	Oprachtnummer	Archief	Conclusie overheid
08-03-2010	Verkennd onderzoek NEN 5740	De Schaape Wei 1	IDDS BV	2010-005759	Bodem	Plaatselijk zink in bg. sterk verhoogd. Geen NO noodzakelijk gelet op de situatie. (geen contactmogelijkheid). In grondwater Minerale Olie en hexachloorbenzeen >S
19-12-2016	Indicatief onderzoek	De Schaape Wei 1	SOILution BV	835641	Bodem	

Beschikbare documenten per onderzoek

Geen gegevens beschikbaar

Verontreinigende activiteiten

Geen gegevens beschikbaar

Geconstateerde verontreinigingen

Geen gegevens beschikbaar

Beschikbare documenten

Geen gegevens beschikbaar

Besluiten

Geen gegevens beschikbaar

Sanering

Geen gegevens beschikbaar

Saneringscontouren

Geen gegevens beschikbaar

Zorgmaatregelen

Geen gegevens beschikbaar

Locatie: Vliegkamp OO + Ver 2005 deellocatie 5

Locatie

Adres	Katwijk ZH
Locatiecode	AA053702058
Locatiennaam	Vliegkamp OO + Ver 2005 deellocatie 5
Plaats	Katwijk
Locatiecode bevoegd gezag WBB	ZH053710747

Status

Vervolg WBB	uitvoeren NO	Beoordeling	Pot. verontreinigd
Status rapporten	Verkennd onderzoek NEN 5740	Beschikking	
Status besluiten		Status asbest	Niet onderzocht
Is van voor 1987	Ja		

Uitgevoerde onderzoeken

Datum	Type	Naam	Auteur	Oprachtnummer	Archief	Conclusie overheid
21-10-2005	Verkennd onderzoek NEN 5740	Marinekamp OO+Ver 2005 deellocatie 5	Acorius Advies		Bodem	bg.: licht verhoogd cadmium, lood, nikkel, PAK en minerale olie ong.: licht verhoogd minerale olie gw.: geen verhogingen verhogingen grond mogelijk door puinbijmengingen en vliegactiviteiten. Zie ook aantekeningen.

Beschikbare documenten per onderzoek

Geen gegevens beschikbaar

Verontreinigende activiteiten

Activiteit	Start	Einde	Vervallen	Benoemd	Verontreinigd	Spoed	Voldoende onderzocht
wegfundering/wegverharding met puin	9999	8888	Niet van toepassing	Per definitie	Onbekend	Nee	Nee

Geconstateerde verontreinigingen

Geen gegevens beschikbaar

Beschikbare documenten

Geen gegevens beschikbaar

Besluiten

Geen gegevens beschikbaar

Sanering

Geen gegevens beschikbaar

Saneringscontouren

Geen gegevens beschikbaar

Zorgmaatregelen

Geen gegevens beschikbaar

Locatie: vliegekamp OO + verk 2005 deellocatie 6

Locatie

Adres	Katwijk ZH
Locatiecode	AA053702059
Locatiennaam	vliegekamp OO + verk 2005 deellocatie 6
Plaats	Katwijk
Locatiecode bevoegd gezag WBB	ZH053710748

Status

Vervolg WBB	uitvoeren aanvullend onderzoek	Beoordeling	Pot. verontreinigd
Status rapporten	Verkennd onderzoek NEN 5740	Beschikking	
Status besluiten		Status asbest	Niet onderzocht
Is van voor 1987	Ja		

Uitgevoerde onderzoeken

Datum	Type	Naam	Auteur	Opdrachtnummer	Archief	Conclusie overheid
10-07-2002	(Na)zorgrapportage	geb. 760 t/m 766 BOC centrum nazorgplicht	Arnicon	Verseon Katwijk: 1611697	Bodem	
21-10-2005	Verkennd onderzoek NEN 5740	vliegekamp OO + verk 2005 deellocatie 6	Acorius Advies		Bodem	bg.: plaatselijk licht verhoogd met lood, zink en PAK og.: geen verhogingen gw.: licht verhoogd met Cr, Ni, As en Xyl en plaatselijk matig verhoogd met As. As gw. mogelijk natuurlijke oorsprong. Zie ook aantekeningen.

Beschikbare documenten per onderzoek

Geen gegevens beschikbaar

Verontreinigende activiteiten

Activiteit	Start	Einde	Vervallen	Benoemd	Verontreinigd	Spoed	Voldoende onderzocht
wegfundering/wegverharding met puin	9999	8888	Niet van toepassing	Per definitie	Onbekend	Nee	Nee

Geconstateerde verontreinigingen

Geen gegevens beschikbaar

Beschikbare documenten

Geen gegevens beschikbaar

Besluiten

Geen gegevens beschikbaar

Sanering

Geen gegevens beschikbaar

Saneringscontouren

Geen gegevens beschikbaar

Zorgmaatregelen

Geen gegevens beschikbaar

Locatie: Vliegekamp 10 verd. loc. deellocatie H

Locatie

Adres	Katwijk ZH
Locatiecode	AA053702062
Locatiennaam	Vliegekamp 10 verd. loc. deellocatie H
Plaats	Katwijk
Locatiecode bevoegd gezag WBB	ZH053710750

Status

Vervolg WBB	voldoende onderzocht	Beoordeling	niet ernstig, licht tot matig verontreinigd
Status rapporten	Oriënterend bodemonderzoek	Beschikking	
Status besluiten		Status asbest	Onverdacht op basis preHO
Is van voor 1987	Ja		

Uitgevoerde onderzoeken

Datum	Type	Naam	Auteur	Opdrachtnummer	Archief	Conclusie overheid
07-12-2005	Oriënterend bodemonderzoek	Vliegekamp 10 verdachte loc. deellocatie H	Arnicon	Verseon Katwijk: 1611719	Bodem	licht puinhoudende bovengrond licht verontreinigd met lood en zink

Beschikbare documenten per onderzoek

Geen gegevens beschikbaar

Verontreinigende activiteiten

Activiteit	Start	Einde	Vervallen	Benoemd	Verontreinigd	Spoed	Voldoende onderzocht
sloperij van bouwwerken	1951	1951	Niet van toepassing	Ja	>S	Nee	Ja

Geconstateerde verontreinigingen

Geen gegevens beschikbaar

Beschikbare documenten

Geen gegevens beschikbaar

Besluiten

Geen gegevens beschikbaar

Sanering

Geen gegevens beschikbaar

Saneringscontouren

Geen gegevens beschikbaar

Zorgmaatregelen

Geen gegevens beschikbaar

Locatie: Kooltuinweg 23

Locatie

Adres	Kooltuinweg 23 2223LC KATWIJK ZH
Locatiecode	AA053700425
Locatienaam	Kooltuinweg 23
Plaats	Katwijk
Locatiecode bevoegd gezag WBB	ZH053709375

Status

Vervolg WBB	voldoende onderzocht	Beoordeling	Onverdacht/Niet verontreinigd
Status rapporten	Verkennd onderzoek NVN 5740	Beschikking	
Status besluiten		Status asbest	
Is van voor 1987	Ja		

Uitgevoerde onderzoeken

Datum	Type	Naam	Auteur	Opdrachtnummer	Archief	Conclusie overheid
01-08-1994	Verkennd onderzoek NVN 5740	Kooltuinweg 23	Ibozo	45745-13	Bodem	Gr: Pb, Zn, Olie, EOX, PAK > S. Gw: geen overschrijdingen. Nader onderzoek is niet noodzakelijk.

Beschikbare documenten per onderzoek

Geen gegevens beschikbaar

Verontreinigende activiteiten

Activiteit	Start	Einde	Vervallen	Benoemd	Verontreinigd	Spoed	Voldoende onderzocht
dieseltank (bovengronds)	9999	9999	Niet van toepassing	Per definitie	Onbekend	Nee	Ja
laad-, los-, op- en overslagbedrijf (goederen)	9999	9999	Nee	Ja	Onbekend	Nee	Ja
sloperij van bouwwerken	9999	9999	Nee	Ja	Onbekend	Nee	Ja

Geconstateerde verontreinigingen

Geen gegevens beschikbaar

Beschikbare documenten

Geen gegevens beschikbaar

Besluiten

Geen gegevens beschikbaar

Sanering

Geen gegevens beschikbaar

Saneringscontouren

Geen gegevens beschikbaar

Zorgmaatregelen

Geen gegevens beschikbaar

Locatie: Katwijkerbroek 8

Locatie

Adres	Katwijkerbroek 8 2223XP KATWIJK ZH
Locatiecode	AA053700429
Locatienaam	Katwijkerbroek 8
Plaats	Katwijk
Locatiecode bevoegd gezag WBB	ZH053709377

Status

Vervolg WBB	Uitvoeren aanvullend OO	Beoordeling	Pot. verontreinigd
Status rapporten	Verkennd onderzoek NEN 5740	Beschikking	
Status besluiten		Status asbest	
Is van voor 1987	Ja		

Uitgevoerde onderzoeken

Datum	Type	Naam	Auteur	Opdrachtnummer	Archief	Conclusie overheid
21-02-2001	Indicatief onderzoek	Katwijkerbroek 8	IDDS	45253-13	Bodem	Bemonsterde grondwater uit peilbuis 1 is niet verontreinigd met organochloorbestrijdingsmiddelen, polychloorbifenylen en chloorbenzenen.
07-02-2002	Verkennd onderzoek NEN 5740	Katwijkerbroek 8	IDDS BV	n.a.	Bodem	bg. en og.: Min.Olie >S gw.: Zn, naft. >S
11-02-2016	Verkennd onderzoek NEN 5740	Katwijkerbroek 8	IDDS BV	643136	Bodem	

Beschikbare documenten per onderzoek

Geen gegevens beschikbaar

Verontreinigende activiteiten

Activiteit	Start	Einde	Vervallen	Benoemd	Verontreinigd	Spoed	Voldoende onderzocht
dieseltank (ondergronds)	1973	8888	Nee	Ja	Nee	Nee	Nee

Geconstateerde verontreinigingen

Geen gegevens beschikbaar

Beschikbare documenten

Geen gegevens beschikbaar

Besluiten

Geen gegevens beschikbaar

Sanering

Geen gegevens beschikbaar

Saneringscontouren

Geen gegevens beschikbaar

Zorgmaatregelen

Geen gegevens beschikbaar

Locatie: Katwijkerbroek 57-59

Locatie

Adres	Katwijkerbroek 57 -59 2223XN KATWIJK ZH
Locatiecode	AA053700430
Locatiennaam	Katwijkerbroek 57-59
Plaats	Katwijk
Locatiecode bevoegd gezag WBB	ZH053709378

Status

Vervolg WBB	voldoende onderzocht	Beoordeling	Onverdacht/Niet verontreinigd
Status rapporten	Verkennd onderzoek NEN 5740	Beschikking	
Status besluiten		Status asbest	
Is van voor 1987	Ja		

Uitgevoerde onderzoeken

Datum	Type	Naam	Auteur	Opdrachtnummer	Archief	Conclusie overheid
01-12-1997	Verkennd onderzoek NVN 5740	Katwijkerbroek 57/59	IDDS	n.a. (doos 13)	Bodem	Gr: EOX > S. Gw: As, Cr, Hg, Ni > S. Aanvullend onderzoek niet noodzakelijk. Geen beperkingen geplande nieuwbouw. Wel restricties hergebruik grond.
19-09-2005	Verkennd onderzoek NEN 5740	Katwijkerbroek 57	IDDS	n.a.	Bodem	bg en og <S; gw Zn, Xyl, tetrachloor (per) >S

Beschikbare documenten per onderzoek

Geen gegevens beschikbaar

Verontreinigende activiteiten

Activiteit	Start	Einde	Vervallen	Benoemd	Verontreinigd	Spoed	Voldoende onderzocht
hbo-tank (bovengronds)	9999	9999	Niet van toepassing	Per definitie	Onbekend	Nee	Ja

Geconstateerde verontreinigingen

Geen gegevens beschikbaar

Beschikbare documenten

Geen gegevens beschikbaar

Besluiten

Geen gegevens beschikbaar

Sanering

Geen gegevens beschikbaar

Saneringscontouren

Geen gegevens beschikbaar

Zorgmaatregelen

Geen gegevens beschikbaar

Locatie: Katwijkerbroek 35-49 (vh Ranonkelstraat 92)

Locatie

Adres	Katwijkerbroek 35 49 2223XN KATWIJK ZH
Locatiecode	AA053700432
Locatiennaam	Katwijkerbroek 35-49 (vh Ranonkelstraat 92)
Plaats	Katwijk
Locatiecode bevoegd gezag WBB	ZH053709380

Status

Vervolg WBB	voldoende onderzocht	Beoordeling	Onverdacht/Niet verontreinigd
Status rapporten	Verkenkend onderzoek NVN 5740	Beschikking	
Status besluiten		Status asbest	
Is van voor 1987	Ja		

Uitgevoerde onderzoeken

Datum	Type	Naam	Auteur	Opdrachtnummer	Archief	Conclusie overheid
01-01-1995	Verkenkend onderzoek NVN 5740	Katwijkerbroek 35-49 (vh Ranonkelstraat	Ibozo	n.a. - 13	Bodem	Gr: Zn, Pb, Olie, EOX, PAK > S. Gw: geen overschrijdingen. Geen belemmering voor het afgeven van een milieurevisievergunning. Vervolgonderzoek niet noodzakelijk.

Beschikbare documenten per onderzoek

Geen gegevens beschikbaar

Verontreinigende activiteiten

Activiteit	Start	Einde	Vervallen	Benoemd	Verontreinigd	Spoed	Voldoende onderzocht
bestrijdingsmiddelenopslagplaats	9999	9999	Niet van toepassing	Per definitie	Onbekend	Nee	Ja

Geconstateerde verontreinigingen

Geen gegevens beschikbaar

Beschikbare documenten

Geen gegevens beschikbaar

Besluiten

Geen gegevens beschikbaar

Sanering

Geen gegevens beschikbaar

Saneringscontouren

Geen gegevens beschikbaar

Zorgmaatregelen

Geen gegevens beschikbaar

Locatie: Kooltuinweg 15

Locatie

Adres	Kooltuinweg 15 2223LC KATWIJK ZH
Locatiecode	AA053700437
Locatienaam	Kooltuinweg 15
Plaats	Katwijk
Locatiecode bevoegd gezag WBB	ZH053709384

Status

Vervolg WBB	voldoende onderzocht	Beoordeling	Onverdacht/Niet verontreinigd
Status rapporten	Verkennd onderzoek NVN 5740	Beschikking	
Status besluiten		Status asbest	
Is van voor 1987	Ja		

Uitgevoerde onderzoeken

Datum	Type	Naam	Auteur	Opdrachtnummer	Archief	Conclusie overheid
01-05-1994	Verkennd onderzoek NVN 5740	Kooltuinweg 15	Ibozo	45743-13	Bodem	Gr: Olie, EOX > A. Gw: As > A. Geen belemmeringen voor de voorgenomen bouwplannen. Nader onderzoek niet noodzakelijk. Wel restricties hergebruik grond.
16-02-1998	Verkennd onderzoek NVN 5740	Kooltuinweg 15	Van Dijk	n.a. (doos 13)	Bodem	Gr: Zn, Olie, EOX, PAK > S. Gw: geen overschrijdingen. Nader onderzoek is niet noodzakelijk. Geen beperking voor de voorgenomen bouw van een stal op de locatie.

Beschikbare documenten per onderzoek

Geen gegevens beschikbaar

Verontreinigende activiteiten

Activiteit	Start	Einde	Vervallen	Benoemd	Verontreinigd	Spoed	Voldoende onderzocht
hbo-tank (bovengronds)	9999	9999	Niet van toepassing	Per definitie	Onbekend	Nee	Ja

Geconstateerde verontreinigingen

Geen gegevens beschikbaar

Beschikbare documenten

Geen gegevens beschikbaar

Besluiten

Geen gegevens beschikbaar

Sanering

Geen gegevens beschikbaar

Saneringscontouren

Geen gegevens beschikbaar

Zorgmaatregelen

Geen gegevens beschikbaar

Locatie: Vliegkamp OO + verk 2005 deellocatie 12

Locatie

Adres	Katwijk ZH
Locatiecode	AA053702071
Locatiennaam	Vliegkamp OO + verk 2005 deellocatie 12
Plaats	Katwijk
Locatiecode bevoegd gezag WBB	ZH053710759

Status

Vervolg WBB	uitvoeren NO	Beoordeling	niet ernstig, licht tot matig verontreinigd
Status rapporten	Verkennd onderzoek NEN 5740	Beschikking	
Status besluiten		Status asbest	Niet onderzocht
Is van voor 1987	Ja		

Uitgevoerde onderzoeken

Datum	Type	Naam	Auteur	Opdrachtnummer	Archief	Conclusie overheid
21-10-2005	Verkennd onderzoek NEN 5740	Vliegkamp OO + verk 2005 deellocatie 12	Acorius Advies		Bodem	conclusie rapport: grond en grondwater slechts licht verontreinigd. Aanvullend onderzoek wordt niet noodzakelijk geacht. Opmerking: zie aantekeningen onder tabblad locatie. aanvullend onderzoek gewenst tpv specifieke locaties.

Beschikbare documenten per onderzoek

Geen gegevens beschikbaar

Verontreinigende activiteiten

Activiteit	Start	Einde	Vervallen	Benoemd	Verontreinigd	Spoed	Voldoende onderzocht
onbekend	9999	9999	Niet van toepassing	Per definitie	Onbekend	Nee	Onbekend
stookolietank (bovengronds)	9999	9999	Niet van toepassing	Per definitie	Onbekend	Nee	Onbekend
stookolietank (ommuurd)	9999	9999	Niet van toepassing	Per definitie	Onbekend	Nee	Onbekend

Geconstateerde verontreinigingen

Geen gegevens beschikbaar

Beschikbare documenten

Geen gegevens beschikbaar

Besluiten

Geen gegevens beschikbaar

Sanering

Geen gegevens beschikbaar

Saneringscontouren

Geen gegevens beschikbaar

Zorgmaatregelen

Geen gegevens beschikbaar

Locatie: Vliegekamp OO+CO+AO 2005 deellocatie 1

Locatie

Adres	Katwijk ZH
Locatiecode	AA053702072
Locatiennaam	Vliegekamp OO+CO+AO 2005 deellocatie 1
Plaats	Katwijk
Locatiecode bevoegd gezag WBB	ZH053710760

Status

Vervolg WBB	voldoende onderzocht	Beoordeling	Onverdacht/Niet verontreinigd
Status rapporten	avr (aanvullend rapport)	Beschikking	
Status besluiten		Status asbest	Niet onderzocht
Is van voor 1987	Ja		

Uitgevoerde onderzoeken

Datum	Type	Naam	Auteur	Opdrachtnummer	Archief	Conclusie overheid
10-10-2005	avr (aanvullend rapport)	Vliegekamp OO+CO+AO 2005 deellocatie 1	Acorius Advies		Bodem	Ondergrond: Geen gehalten met minerale olie boven de streefwaarde zijn aangetroffen, geen reden voor aanvullend onderzoek. Grondwater: niet onderzocht. Zie aantekeningen.

Beschikbare documenten per onderzoek

Geen gegevens beschikbaar

Verontreinigende activiteiten

Activiteit	Start	Einde	Vervallen	Benoemd	Verontreinigd	Spoed	Voldoende onderzocht
stookolietank (bovengronds)	9999	1995	Niet van toepassing	Per definitie	Nee	Nee	Ja

Geconstateerde verontreinigingen

Matrix	Overschr.	m ²	m ³	Van	Tot	Opmerking
Grond						

Beschikbare documenten

Geen gegevens beschikbaar

Besluiten

Geen gegevens beschikbaar

Sanering

Geen gegevens beschikbaar

Saneringscontouren

Geen gegevens beschikbaar

Zorgmaatregelen

Geen gegevens beschikbaar

Locatie: Kooltuinweg 19

Locatie

Adres	Kooltuinweg 19 2223LC KATWIJK ZH
Locatiecode	AA053700448
Locatienaam	Kooltuinweg 19
Plaats	Katwijk
Locatiecode bevoegd gezag WBB	ZH053709394

Status

Vervolg WBB	voldoende onderzocht	Beoordeling	Onverdacht/Niet verontreinigd
Status rapporten	Verkenkend onderzoek NVN 5740	Beschikking	
Status besluiten		Status asbest	
Is van voor 1987	Ja		

Uitgevoerde onderzoeken

Datum	Type	Naam	Auteur	Opdrachtnummer	Archief	Conclusie overheid
01-02-1997	Verkenkend onderzoek NVN 5740	Kooltuinweg 19	Ibozo	n.a. (doos 16)	Bodem	Gr: EOX > S. Gw: Zn > T. Verhoogde Zn door natuurlijke achtergrondwaarde , mariene afzettingen. De onderzoeksresultaten vormen geen belemmering voor het beoogde gebruik. Nader onderzoek is niet noodzakelijk.

Beschikbare documenten per onderzoek

Geen gegevens beschikbaar

Verontreinigende activiteiten

Geen gegevens beschikbaar

Geconstateerde verontreinigingen

Geen gegevens beschikbaar

Beschikbare documenten

Geen gegevens beschikbaar

Besluiten

Geen gegevens beschikbaar

Sanering

Geen gegevens beschikbaar

Saneringscontouren

Geen gegevens beschikbaar

Zorgmaatregelen

Geen gegevens beschikbaar

Locatie: Louise de Coligny laan 1

Locatie

Adres	Louise de Coligny laan 1 2224VT KATWIJK ZH
Locatiecode	AA053700452
Locatienaam	Louise de Coligny laan 1
Plaats	Katwijk
Locatiecode bevoegd gezag WBB	ZH053709396

Status

Vervolg WBB	voldoende onderzocht	Beoordeling	Onverdacht/Niet verontreinigd
Status rapporten	Verkennd onderzoek NEN 5740	Beschikking	
Status besluiten		Status asbest	
Is van voor 1987	Ja		

Uitgevoerde onderzoeken

Datum	Type	Naam	Auteur	Opdrachtnummer	Archief	Conclusie overheid
08-02-1996	Verkennd onderzoek NVN 5740	Louise de Coligny laan 1	Ibozo	44824-14	Bodem	GR min.olie+PAK >S. GW Fenol >S. NO niet noodzakelijk. Geen belemmering voor beoogde grondoverdracht.
28-07-2000	Verkennd onderzoek NEN 5740	Louise de Coligny laan 1	IDDS	N.A.-14	Bodem	BoGR PAK+EOX+min.olie >S. NO niet noodzakelijk. Geen belemmering voor beoogde toekomstig gebruik van de locatie.
03-05-2004	Verkennd onderzoek NEN 5740	Louise de Coligny laan 1	BodemOnderzoeker	N.A.-14	Bodem	BoGR PAK >S. OnGR PAK+min.olie >S. NO niet noodzakelijk. Geen belemmering voor beoogde toekomstige locatiegebruik.

Beschikbare documenten per onderzoek

Geen gegevens beschikbaar

Verontreinigende activiteiten

Activiteit	Start	Einde	Vervallen	Benoemd	Verontreinigd	Spoed	Voldoende onderzocht
brandstoftank (ondergronds)	9999	8888	Niet van toepassing	Per definitie	Onbekend	Nee	Ja

Geconstateerde verontreinigingen

Geen gegevens beschikbaar

Beschikbare documenten

Geen gegevens beschikbaar

Besluiten

Geen gegevens beschikbaar

Sanering

Geen gegevens beschikbaar

Saneringscontouren

Geen gegevens beschikbaar

Zorgmaatregelen

Geen gegevens beschikbaar

Locatie: Louise de Coligny laan 2

Locatie

Adres	Louise de Coligny laan 2 2224VT KATWIJK ZH
Locatiecode	AA053700454
Locatienaam	Louise de Coligny laan 2
Plaats	Katwijk
Locatiecode bevoegd gezag WBB	ZH053709398

Status

Vervolg WBB	voldoende onderzocht	Beoordeling	niet ernstig, licht tot matig verontreinigd
Status rapporten	Verkennd onderzoek NEN 5740	Beschikking	
Status besluiten		Status asbest	Niet onderzocht
Is van voor 1987	Ja		

Uitgevoerde onderzoeken

Datum	Type	Naam	Auteur	Opdrachtnummer	Archief	Conclusie overheid
01-01-1984		Tank og: HBO Louise de Coligny laan 2 Katwijk ZH	Milieutechniek eemland B.V.		Bodem	
11-09-2003	Verkennd onderzoek NEN 5740	Louise de Coligny laan 2	IDDS	N.A,-14	Bodem	Geen veront. aangetroffen. NO niet noodzakelijk. Geen belemmering voor beoogde toekomstig gebruik.
19-04-2011	Verkennd onderzoek NEN 5740	Louise de Coligny laan 2 te Katwijk	IDDS BV	2012-001019	Bodem	Bg: alles < AW Og: alles < Aw Gw: alles < S Concl. geen belemmeringen voor voorgenomen nieuwbouw en gebruik van de locatie.

Beschikbare documenten per onderzoek

Geen gegevens beschikbaar

Verontreinigende activiteiten

Activiteit	Start	Einde	Vervallen	Benoemd	Verontreinigd	Spoed	Voldoende onderzocht
hbo-tank (ondergronds)	9999	1984	Nee		Onbekend		Nee
hbo-tank (ondergronds)	9999	1993	Niet van toepassing	Per definitie	Nee	Nee	Ja

Geconstateerde verontreinigingen

Geen gegevens beschikbaar

Beschikbare documenten

Geen gegevens beschikbaar

Besluiten

Geen gegevens beschikbaar

Sanering

Geen gegevens beschikbaar

Saneringscontouren

Geen gegevens beschikbaar

Zorgmaatregelen

Geen gegevens beschikbaar

Locatie: Narcisstraat/Tulpstraat/Molenweg

Locatie

Adres	Narcisstraat 0 ong. Katwijk ZH
Locatiecode	AA053700462
Locatiennaam	Narcisstraat/Tulpstraat/Molenweg
Plaats	Katwijk
Locatiecode bevoegd gezag WBB	ZH053709404

Status

Vervolg WBB	voldoende onderzocht	Beoordeling	Onverdacht/Niet verontreinigd
Status rapporten	Verkenkend onderzoek NVN 5740	Beschikking	
Status besluiten		Status asbest	
Is van voor 1987	Ja		

Uitgevoerde onderzoeken

Datum	Type	Naam	Auteur	Opdrachtnummer	Archief	Conclusie overheid
21-04-1998	Verkenkend onderzoek NVN 5740	Narcisstraat/Tulpstraat /Molenweg	IDDS	43163-*10-30	Bodem	Gr: EOX, Zn, Pb > S. Gw: As > S. Aanvullend onderzoek is niet noodzakelijk. Geen beperkingen voor de voorgenomen nieuwbouw. Wel restricties hergebruik grond.

Beschikbare documenten per onderzoek

Geen gegevens beschikbaar

Verontreinigende activiteiten

Geen gegevens beschikbaar

Geconstateerde verontreinigingen

Geen gegevens beschikbaar

Beschikbare documenten

Geen gegevens beschikbaar

Besluiten

Geen gegevens beschikbaar

Sanering

Geen gegevens beschikbaar

Saneringscontouren

Geen gegevens beschikbaar

Zorgmaatregelen

Geen gegevens beschikbaar

Locatie: Nieuwe Duinweg 51

Locatie

Adres	Nieuwe Duinweg 51 2224ED KATWIJK ZH
Locatiecode	AA053700464
Locatienaam	Nieuwe Duinweg 51
Plaats	Katwijk
Locatiecode bevoegd gezag WBB	ZH053709406

Status

Vervolg WBB	voldoende onderzocht	Beoordeling	Onverdacht/Niet verontreinigd
Status rapporten	Verkennd onderzoek NEN 5740	Beschikking	
Status besluiten		Status asbest	
Is van voor 1987	Ja		

Uitgevoerde onderzoeken

Datum	Type	Naam	Auteur	Opdrachtnummer	Archief	Conclusie overheid
29-02-1996	Verkennd onderzoek NVN 5740	Nieuwe Duinweg 51	Ibozo	n.a. (doos 16)	Bodem	Gr: Zn, Olie > S. PAK > T. Gw: As, Cr, XYL > S. PAK overschrijding I-waarde mogelijk veroorzaakt door puinresten. Nader onderzoek is niet noodzakelijk.
30-08-2014	Verkennd onderzoek NEN 5740	Nieuwe Duinweg 51	IDDS BV	348458	Bodem	

Beschikbare documenten per onderzoek

Geen gegevens beschikbaar

Verontreinigende activiteiten

Geen gegevens beschikbaar

Geconstateerde verontreinigingen

Geen gegevens beschikbaar

Beschikbare documenten

Geen gegevens beschikbaar

Besluiten

Geen gegevens beschikbaar

Sanering

Geen gegevens beschikbaar

Saneringscontouren

Geen gegevens beschikbaar

Zorgmaatregelen

Geen gegevens beschikbaar

Locatie: Molenweg 8

Locatie

Adres	Molenweg 8 2223HD KATWIJK ZH
Locatiecode	AA053700467
Locatienaam	Molenweg 8
Plaats	Katwijk
Locatiecode bevoegd gezag WBB	ZH053709409

Status

Vervolg WBB	voldoende onderzocht	Beoordeling	Onverdacht/Niet verontreinigd
Status rapporten	Verkennend onderzoek NEN 5740	Beschikking	
Status besluiten		Status asbest	
Is van voor 1987	Ja		

Uitgevoerde onderzoeken

Datum	Type	Naam	Auteur	Opdrachtnummer	Archief	Conclusie overheid
01-11-2003	Verkennend onderzoek NEN 5740	Molenweg 8	Ibozo	n.a. (doos 16)	Bodem	Gr: Pb, Zn > S. Gw: As, Cr, NAF > S. Geen belemmering voor het beoogde locatiegebruik. Nader onderzoek niet noodzakelijk. Wel restricties hergebruik grond.

Beschikbare documenten per onderzoek

Geen gegevens beschikbaar

Verontreinigende activiteiten

Geen gegevens beschikbaar

Geconstateerde verontreinigingen

Geen gegevens beschikbaar

Beschikbare documenten

Geen gegevens beschikbaar

Besluiten

Geen gegevens beschikbaar

Sanering

Geen gegevens beschikbaar

Saneringscontouren

Geen gegevens beschikbaar

Zorgmaatregelen

Geen gegevens beschikbaar

Locatie: J. van der Perkstraat 15

Locatie

Adres	J van der Perkstraat 15 2223BS KATWIJK ZH
Locatiecode	AA053700499
Locatiennaam	J. van der Perkstraat 15
Plaats	Katwijk
Locatiecode bevoegd gezag WBB	ZH053709431

Status

Vervolg WBB	voldoende onderzocht	Beoordeling	Onverdacht/Niet verontreinigd
Status rapporten	Verkenkend onderzoek NVN 5740	Beschikking	
Status besluiten		Status asbest	
Is van voor 1987	Ja		

Uitgevoerde onderzoeken

Datum	Type	Naam	Auteur	Opdrachtnummer	Archief	Conclusie overheid
23-08-1994	Verkenkend onderzoek NVN 5740	J. van der Perkstraat 15	Joustra Geomet	N.A.-20	Bodem	Gr: Hg, min. olie >S, gw: Benzeen >S. Geen bezwaar voor bouwvergunning.

Beschikbare documenten per onderzoek

Geen gegevens beschikbaar

Verontreinigende activiteiten

Geen gegevens beschikbaar

Geconstateerde verontreinigingen

Geen gegevens beschikbaar

Beschikbare documenten

Geen gegevens beschikbaar

Besluiten

Geen gegevens beschikbaar

Sanering

Geen gegevens beschikbaar

Saneringscontouren

Geen gegevens beschikbaar

Zorgmaatregelen

Geen gegevens beschikbaar

Locatie: Rijnstraat 139 (Blekerij, pcl 9)

Locatie

Adres	Rijnstraat 139 2223EA KATWIJK ZH
Locatiecode	AA053700510
Locatiennaam	Rijnstraat 139 (Blekerij, pcl 9)
Plaats	Katwijk
Locatiecode bevoegd gezag WBB	ZH053709439

Status

Vervolg WBB	voldoende onderzocht	Beoordeling	niet ernstig, licht tot matig verontreinigd
Status rapporten	Indicatief onderzoek	Beschikking	
Status besluiten		Status asbest	
Is van voor 1987	Ja		

Uitgevoerde onderzoeken

Datum	Type	Naam	Auteur	Oprachtnummer	Archief	Conclusie overheid
06-06-2001	Verkennd onderzoek NEN 5740	Rijnstraat 139 (Blekerij, pcl 9)	IDDS	48783-*35	Bodem	Bg: Cd >S, og: Cd >S, gw: As, Cu, Zn, naftaleen >S. Geen belemmering voor voorgenomen uitbreiding woonhuis.
04-03-2003	Verkennd onderzoek NEN 5740	Rijnstraat 139 (Blekerij, pcl 9)	IDDS	n.a. (doos 22)	Bodem	Gr: Olie > S. Gw: As > T. Nader onderzoek is vlgs rapport niet noodzakelijk, verhoogde concentraties arseen in het grondwater vaker in verhoogde mate worden aangetoond in zoekleigebieden. Wel restricties hergebruik grond.
08-12-2003	Indicatief onderzoek	Rijnstraat 139 (asbestonderzoek)	Mol	n.a.	Bodem	Asbestonderzoek, is uitgevoerd nav sloop kas. In de grond rondom de voormalige gevels van het warenhuis is geen asbest aangetroffen.

Beschikbare documenten per onderzoek

Geen gegevens beschikbaar

Verontreinigende activiteiten

Activiteit	Start	Einde	Vervallen	Benoemd	Verontreinigd	Spoed	Voldoende onderzocht
bestrijdingsmiddelenopslagplaats	9999	9999	Niet van toepassing	Per definitie	Onbekend	Nee	Ja
glastuinbouw	9999	9999	Niet van toepassing	Per definitie	Onbekend	Nee	Ja

Geconstateerde verontreinigingen

Geen gegevens beschikbaar

Beschikbare documenten

Geen gegevens beschikbaar

Besluiten

Geen gegevens beschikbaar

Sanering

Geen gegevens beschikbaar

Saneringscontouren

Geen gegevens beschikbaar

Zorgmaatregelen

Geen gegevens beschikbaar

Locatie: Vliegkamp OO rioleringen - alle deellocaties

Locatie

Adres	Katwijk ZH
Locatiecode	AA053702104
Locatiennaam	Vliegkamp OO rioleringen - alle deellocaties
Plaats	Katwijk
Locatiecode bevoegd gezag WBB	ZH053710791

Status

Vervolg WBB	uitvoeren NO	Beoordeling	Pot. verontreinigd
Status rapporten	Indicatief onderzoek	Beschikking	
Status besluiten		Status asbest	Niet onderzocht
Is van voor 1987	Ja		

Uitgevoerde onderzoeken

Datum	Type	Naam	Auteur	Opdrachtnummer	Archief	Conclusie overheid
11-01-2007	Indicatief onderzoek	Vliegkamp OO rioleringen	Arnicon	Verseon Katwijk: 1611740 1614698	Bodem	grond: >S: olie, pak, zink, lood; >T: olie; >I: olie, pak grondwater: >S: arseen, chroom, nikkel, chloride, naftaleen(na her<S), cis 12 dichlooretheen, 112 trichloorethaan, olie; >T: arseen; >I: kwik (na her<S)

Beschikbare documenten per onderzoek

Geen gegevens beschikbaar

Verontreinigende activiteiten

Geen gegevens beschikbaar

Geconstateerde verontreinigingen

Geen gegevens beschikbaar

Beschikbare documenten

Geen gegevens beschikbaar

Besluiten

Geen gegevens beschikbaar

Sanering

Geen gegevens beschikbaar

Saneringscontouren

Geen gegevens beschikbaar

Zorgmaatregelen

Geen gegevens beschikbaar

Locatie: Asterstraat 49 (O. Baronschool)

Locatie

Adres	Asterstraat 49 2223VG KATWIJK ZH
Locatiecode	AA053700516
Locatiennaam	Asterstraat 49 (O. Baronschool)
Plaats	Katwijk
Locatiecode bevoegd gezag WBB	ZH053709444

Status

Vervolg WBB	voldoende onderzocht	Beoordeling	niet ernstig, licht tot matig verontreinigd
Status rapporten	Verkennd onderzoek NVN 5740	Beschikking	
Status besluiten		Status asbest	
Is van voor 1987	Ja		

Uitgevoerde onderzoeken

Datum	Type	Naam	Auteur	Opdrachtnummer	Archief	Conclusie overheid
02-05-1995	Verkennd onderzoek NVN 5740	Asterstraat 49 (O. Baronschool)	lbozo	n.a.-3	Bodem	Bg <S; Og < S; Gw: Pb>T. Matig verhoogde concentratie Pb in gw wordt gezien als plaatselijke verhoging. Geen belemmering voor afgeven bouwvergunning.

Beschikbare documenten per onderzoek

Geen gegevens beschikbaar

Verontreinigende activiteiten

Geen gegevens beschikbaar

Geconstateerde verontreinigingen

Geen gegevens beschikbaar

Beschikbare documenten

Geen gegevens beschikbaar

Besluiten

Geen gegevens beschikbaar

Sanering

Geen gegevens beschikbaar

Saneringscontouren

Geen gegevens beschikbaar

Zorgmaatregelen

Geen gegevens beschikbaar

Locatie: Wassenaarseweg

Locatie

Adres	Wassenaarseweg 75 2223LA KATWIJK ZH
Locatiecode	AA053700519
Locatiennaam	Wassenaarseweg
Plaats	Katwijk
Locatiecode bevoegd gezag WBB	ZH053709447

Status

Vervolg WBB	registratie restverontreiniging	Beoordeling	niet ernstig, plaatselijk sterk verontreinigd
Status rapporten		Beschikking	
Status besluiten		Status asbest	
Is van voor 1987	Ja		

Uitgevoerde onderzoeken

Geen gegevens beschikbaar

Beschikbare documenten per onderzoek

Geen gegevens beschikbaar

Verontreinigende activiteiten

Activiteit	Start	Einde	Vervallen	Benoemd	Verontreinigd	Spoed	Voldoende onderzocht
hbo-tank (bovengronds)	9999	2002	Nee	Per definitie	Onbekend	Nee	Ja

Geconstateerde verontreinigingen

Geen gegevens beschikbaar

Beschikbare documenten

Geen gegevens beschikbaar

Besluiten

Geen gegevens beschikbaar

Sanering

Geen gegevens beschikbaar

Saneringscontouren

Geen gegevens beschikbaar

Zorgmaatregelen

Geen gegevens beschikbaar

Locatie: Katwijkerbroek 51 (helicoptercrash)

Locatie

Adres	Katwijkerbroek 51 ong 2223XN KATWIJK ZH
Locatiecode	AA053700525
Locatiennaam	Katwijkerbroek 51 (helicoptercrash)
Plaats	Katwijk
Locatiecode bevoegd gezag WBB	ZH053709453

Status

Vervolg WBB	voldoende gesaneerd	Beoordeling	Onverdacht/Niet verontreinigd
Status rapporten	Sanerings evaluatie	Beschikking	
Status besluiten		Status asbest	
Is van voor 1987	Nee		

Uitgevoerde onderzoeken

Datum	Type	Naam	Auteur	Opdrachtnummer	Archief	Conclusie overheid
01-05-1995	Sanerings evaluatie	Katwijkerbroek 51 (helicoptercrash)	Arnicon	n.a. zie 1995, 2	Bodem	de met m.o verontreinigde grond is ontgraven tot een diepte van ca. 0.3 à 0,5 m-mv. In totaal is 3 m3 grond ontgraven en afgevoerd. Het grondwater is niet verontreinigd. Ontgraving nav crash helicopter op terrein.

Beschikbare documenten per onderzoek

Geen gegevens beschikbaar

Verontreinigende activiteiten

Geen gegevens beschikbaar

Geconstateerde verontreinigingen

Geen gegevens beschikbaar

Beschikbare documenten

Geen gegevens beschikbaar

Besluiten

Geen gegevens beschikbaar

Sanering

Geen gegevens beschikbaar

Saneringscontouren

Geen gegevens beschikbaar

Zorgmaatregelen

Geen gegevens beschikbaar

Locatie: Rijnstraat 141

Locatie

Adres	Rijnstraat 141 2223EA KATWIJK ZH
Locatiecode	AA053700528
Locatiennaam	Rijnstraat 141
Plaats	Katwijk
Locatiecode bevoegd gezag WBB	ZH053709456

Status

Vervolg WBB	voldoende onderzocht	Beoordeling	Onverdacht/Niet verontreinigd
Status rapporten	Nul- of Eindsituatieonderzoek	Beschikking	
Status besluiten		Status asbest	
Is van voor 1987			

Uitgevoerde onderzoeken

Datum	Type	Naam	Auteur	Oprachtnummer	Archief	Conclusie overheid
01-05-1995	Nul- of Eindsituatieonderzoek	Rijnstraat 141	Ibozo	n.a. - 22	Bodem	Bg: PAK, min. olie >S, tpv composthoop en opslagloods: Cu en Zn >S, tpv vml. petroleumtank: xylenen >S.

Beschikbare documenten per onderzoek

Geen gegevens beschikbaar

Verontreinigende activiteiten

Activiteit	Start	Einde	Vervallen	Benoemd	Verontreinigd	Spoed	Voldoende onderzocht
petroleum- of kerosinetank (ondergronds)	9999	1995	Niet van toepassing	Per definitie	Onbekend	Nee	Ja

Geconstateerde verontreinigingen

Geen gegevens beschikbaar

Beschikbare documenten

Geen gegevens beschikbaar

Besluiten

Geen gegevens beschikbaar

Sanering

Geen gegevens beschikbaar

Saneringscontouren

Geen gegevens beschikbaar

Zorgmaatregelen

Geen gegevens beschikbaar

Locatie: Ranonkelstraat ong.

Locatie

Adres	Ranonkelstraat ong. Katwijk ZH
Locatiecode	AA053702127
Locatiennaam	Ranonkelstraat ong.
Plaats	Katwijk
Locatiecode bevoegd gezag WBB	ZH053710806

Status

Vervolg WBB	voldoende onderzocht	Beoordeling	niet ernstig, licht tot matig verontreinigd
Status rapporten	Sanerings evaluatie	Beschikking	
Status besluiten		Status asbest	Niet onderzocht
Is van voor 1987	Ja		

Uitgevoerde onderzoeken

Datum	Type	Naam	Auteur	Opdrachtnummer	Archief	Conclusie overheid
20-03-2009	Verkennd onderzoek NEN 5740	Ranonkelstraat ong.	IDDS BV	2009-007109	Bodem	10 m3 grond/grondwater boven T-waarde verontreinigd.
15-07-2009	Sanerings evaluatie	Ranonkelstraat ong.	IDDS BV	n.a.	Bodem	verontr. afgegraven. 20,26 ton afgevoerd. saneringsresultaat onder AW.

Beschikbare documenten per onderzoek

Geen gegevens beschikbaar

Verontreinigende activiteiten

Geen gegevens beschikbaar

Geconstateerde verontreinigingen

Geen gegevens beschikbaar

Beschikbare documenten

Geen gegevens beschikbaar

Besluiten

Geen gegevens beschikbaar

Sanering

Geen gegevens beschikbaar

Saneringscontouren

Geen gegevens beschikbaar

Zorgmaatregelen

Geen gegevens beschikbaar

Locatie: Wetserbaanpad

Locatie

Adres	Katwijk ZH
Locatiecode	AA053702131
Locatiennaam	Wetserbaanpad
Plaats	Katwijk
Locatiecode bevoegd gezag WBB	ZH053710810

Status

Vervolg WBB	voldoende onderzocht	Beoordeling	niet ernstig, licht tot matig verontreinigd
Status rapporten	Verkennend onderzoek NEN 5740	Beschikking	
Status besluiten		Status asbest	Niet onderzocht
Is van voor 1987	Ja		

Uitgevoerde onderzoeken

Datum	Type	Naam	Auteur	Oprachtnummer	Archief	Conclusie overheid
05-09-2006	Verkennend onderzoek NEN 5740	Wetserbaanpad	Cauberg-Huygen	n.a	Bodem	Asfaltdeklaag teerhoudend. Grond onder asfalt alleen EOX >triggerwaarde. Indicatief schone grond.

Beschikbare documenten per onderzoek

Geen gegevens beschikbaar

Verontreinigende activiteiten

Geen gegevens beschikbaar

Geconstateerde verontreinigingen

Geen gegevens beschikbaar

Beschikbare documenten

Geen gegevens beschikbaar

Besluiten

Geen gegevens beschikbaar

Sanering

Geen gegevens beschikbaar

Saneringscontouren

Geen gegevens beschikbaar

Zorgmaatregelen

Geen gegevens beschikbaar

Locatie: Nieuwe Duinweg (riooltracé)

Locatie

Adres	Nieuwe Duinweg 0 Katwijk ZH
Locatiecode	AA053702133
Locatiennaam	Nieuwe Duinweg (riooltracé)
Plaats	Katwijk
Locatiecode bevoegd gezag WBB	ZH053710812

Status

Vervolg WBB	voldoende onderzocht	Beoordeling	Onverdacht/Niet verontreinigd
Status rapporten	Bouwstoffenbesluit	Beschikking	
Status besluiten		Status asbest	Niet onderzocht
Is van voor 1987	Ja		

Uitgevoerde onderzoeken

Datum	Type	Naam	Auteur	Opdrachtnummer	Archief	Conclusie overheid
24-07-2008	Bouwstoffenbesluit	Nieuwe Duinweg (riooltracé)	IDDS BV	n.a.	Bodem	kwalitiet besluit bodemkwaliteit: altijd toepasbaar.

Beschikbare documenten per onderzoek

Geen gegevens beschikbaar

Verontreinigende activiteiten

Geen gegevens beschikbaar

Geconstateerde verontreinigingen

Geen gegevens beschikbaar

Beschikbare documenten

Geen gegevens beschikbaar

Besluiten

Geen gegevens beschikbaar

Sanering

Geen gegevens beschikbaar

Saneringscontouren

Geen gegevens beschikbaar

Zorgmaatregelen

Geen gegevens beschikbaar

Locatie: Zeeweg 144

Locatie

Adres	Zeeweg 144 2224CH KATWIJK ZH
Locatiecode	AA053702135
Locatiennaam	Zeeweg 144
Plaats	Katwijk
Locatiecode bevoegd gezag WBB	ZH053710814

Status

Vervolg WBB	voldoende onderzocht	Beoordeling	niet ernstig, licht tot matig verontreinigd
Status rapporten	Verkennend onderzoek NEN 5740	Beschikking	
Status besluiten		Status asbest	Niet onderzocht
Is van voor 1987	Ja		

Uitgevoerde onderzoeken

Datum	Type	Naam	Auteur	Opdrachtnummer	Archief	Conclusie overheid
21-06-2002	Verkennend onderzoek NEN 5740	Zeeweg 144	IDDS BV	n.a.	Bodem	Algemeen: bg.: Cd, Pb, Zn en PAK >S, og.: <S; gw.: <S. Tanklocatie niet verontreinigd met min.olie.
28-08-2009		Tank og: HBO Zeeweg 144 Katwijk ZH	AVR-Industrie Amsterdam B.V.		Bodem	
21-09-2009		Tank og: HBO Zeeweg 144 Katwijk ZH	AVR-Industrie Amsterdam B.V.		Bodem	
19-06-2019	Verkennend onderzoek NEN 5740	Zeeweg 144 te Katwijk	IDDS	Djuma 2839670	Bodem	Zie aantekeningen

Beschikbare documenten per onderzoek

Geen gegevens beschikbaar

Verontreinigende activiteiten

Activiteit	Start	Einde	Vervallen	Benoemd	Verontreinigd	Spoed	Voldoende onderzocht
hbo-tank (ondergronds)	9999	2009	Nee		Onbekend		Nee
hbo-tank (ondergronds)	9999	2009	Niet van toepassing	Per definitie	Nee	Nee	Ja

Geconstateerde verontreinigingen

Geen gegevens beschikbaar

Beschikbare documenten

Geen gegevens beschikbaar

Besluiten

Geen gegevens beschikbaar

Sanering

Geen gegevens beschikbaar

Saneringscontouren

Geen gegevens beschikbaar

Zorgmaatregelen

Geen gegevens beschikbaar

Locatie: Louise de Coligny laan (riooltracé)

Locatie

Adres	Louise de Coligny laan ong. Katwijk ZH
Locatiecode	AA053702137
Locatiennaam	Louise de Coligny laan (riooltracé)
Plaats	Katwijk
Locatiecode bevoegd gezag WBB	ZH053710816

Status

Vervolg WBB	voldoende onderzocht	Beoordeling	niet ernstig, licht tot matig verontreinigd
Status rapporten	Verkennd onderzoek NEN 5740	Beschikking	
Status besluiten		Status asbest	Niet onderzocht
Is van voor 1987	Ja		

Uitgevoerde onderzoeken

Datum	Type	Naam	Auteur	Opdrachtnummer	Archief	Conclusie overheid
02-04-2008	Verkennd onderzoek NEN 5740	Louise de Coligny laan (riooltracé)	UDM adviesbureau b.v	n.a.	Bodem	Indicatief onderzoek naar verwachte Bouwstoffenkwaliteit van vrijkomend zand. Waarschijnlijk cat. 1 grond.

Beschikbare documenten per onderzoek

Geen gegevens beschikbaar

Verontreinigende activiteiten

Geen gegevens beschikbaar

Geconstateerde verontreinigingen

Geen gegevens beschikbaar

Beschikbare documenten

Geen gegevens beschikbaar

Besluiten

Geen gegevens beschikbaar

Sanering

Geen gegevens beschikbaar

Saneringscontouren

Geen gegevens beschikbaar

Zorgmaatregelen

Geen gegevens beschikbaar

Locatie: Wassenaarseweg 35

Locatie

Adres	Wassenaarseweg 35 2223BJ KATWIJK ZH
Locatiecode	AA053702144
Locatiennaam	Wassenaarseweg 35
Plaats	Katwijk
Locatiecode bevoegd gezag WBB	ZH053710823

Status

Vervolg WBB	Uitvoeren aanvullend NO	Beoordeling	Potentieel Ernstig
Status rapporten	Verkennend onderzoek NVN 5740	Beschikking	
Status besluiten		Status asbest	Niet onderzocht
Is van voor 1987	Ja		

Uitgevoerde onderzoeken

Datum	Type	Naam	Auteur	Opdrachtnummer	Archief	Conclusie overheid
25-01-1994	Verkennend onderzoek NVN 5740	Wassenaarseweg 35	BKH	n.a.	Bodem	in bg. en og. puin bijmenging. Lood, Zn, Cu, PAK en min. olie >S; gw.: Cr, fenolen >S en Pb >T.

Beschikbare documenten per onderzoek

Geen gegevens beschikbaar

Verontreinigende activiteiten

Geen gegevens beschikbaar

Geconstateerde verontreinigingen

Geen gegevens beschikbaar

Beschikbare documenten

Geen gegevens beschikbaar

Besluiten

Geen gegevens beschikbaar

Sanering

Geen gegevens beschikbaar

Saneringscontouren

Geen gegevens beschikbaar

Zorgmaatregelen

Geen gegevens beschikbaar

Locatie: Duinvallei fase 9, 10 en 11

Locatie

Adres	Duinvallei Katwijk ZH
Locatiecode	AA053702150
Locatiennaam	Duinvallei fase 9, 10 en 11
Plaats	Katwijk
Locatiecode bevoegd gezag WBB	ZH053710828

Status

Vervolg WBB	voldoende onderzocht	Beoordeling	niet ernstig, licht tot matig verontreinigd
Status rapporten	Verkenkend onderzoek NEN 5740	Beschikking	
Status besluiten		Status asbest	Niet onderzocht
Is van voor 1987	Ja		

Uitgevoerde onderzoeken

Datum	Type	Naam	Auteur	Opdrachtnummer	Archief	Conclusie overheid
31-01-2011	Verkenkend onderzoek NEN 5740	Duinvallei te Katwijk	IDDS BV	n.a.	Bodem	bg.: bijmenging bodemvr. materiaal; Hg, Pb, Zn >AW; og.: Hg, PCB >AW; gw.: Ba >S
12-05-2011	Verkenkend onderzoek NEN 5740	Duinvallei fase 9, 10 en 11	IDDS BV		Bodem	Betreft aanvulling op eerdere rapportage. Concl. aanv. ond: - asbestpad: niet asbesthoudend (< 100 mg/kg.ds gewogen asbest). Wel plaatselijk asbestplaatjes aangetroffen. - bestrijdingsmiddelen bovengrond: plaatselijk DDD(som), drins(som), heptachloorepoxide, DDE(som), DDT(som) > AW - geen vervolg noodzakelijk.

Beschikbare documenten per onderzoek

Geen gegevens beschikbaar

Verontreinigende activiteiten

Activiteit	Start	Einde	Vervallen	Benoemd	Verontreinigd	Spoed	Voldoende onderzocht
wegfundering/wegverharding met asbest	9999	8888	Niet van toepassing	Per definitie	Onvoldoende onderzocht	Nee	Nee

Geconstateerde verontreinigingen

Geen gegevens beschikbaar

Beschikbare documenten

Geen gegevens beschikbaar

Besluiten

Geen gegevens beschikbaar

Sanering

Geen gegevens beschikbaar

Saneringscontouren

Geen gegevens beschikbaar

Zorgmaatregelen

Geen gegevens beschikbaar

Locatie: Provinciale weg (fietstunnel)

Locatie

Adres	Provincialeweg 0 ong. Katwijk ZH
Locatiecode	AA053702151
Locatiennaam	Provinciale weg (fietstunnel)
Plaats	Katwijk
Locatiecode bevoegd gezag WBB	ZH053710829

Status

Vervolg WBB	voldoende onderzocht	Beoordeling	niet ernstig, licht tot matig verontreinigd
Status rapporten	Verkennend onderzoek NEN 5740	Beschikking	
Status besluiten		Status asbest	Niet onderzocht
Is van voor 1987	Ja		

Uitgevoerde onderzoeken

Datum	Type	Naam	Auteur	Opdrachtnummer	Archief	Conclusie overheid
29-07-1997	Verkennend onderzoek NEN 5740	Provinciale weg (fietstunnel)	Omegam	n.a.	Bodem	Eerste halve meter slakkenhoudend (Cat 1A IPO-beleid). rest valt in cat. 0 van IPO-beleid.

Beschikbare documenten per onderzoek

Geen gegevens beschikbaar

Verontreinigende activiteiten

Activiteit	Start	Einde	Vervallen	Benoemd	Verontreinigd	Spoed	Voldoende onderzocht
ophooglaag met slakken	9999	8888	Niet van toepassing	Per definitie	>S	Nee	Ja

Geconstateerde verontreinigingen

Geen gegevens beschikbaar

Beschikbare documenten

Geen gegevens beschikbaar

Besluiten

Geen gegevens beschikbaar

Sanering

Geen gegevens beschikbaar

Saneringscontouren

Geen gegevens beschikbaar

Zorgmaatregelen

Geen gegevens beschikbaar

Locatie: Nieuwe Duinweg 49

Locatie

Adres	Nieuwe Duinweg 49 2224ED KATWIJK ZH
Locatiecode	AA053702158
Locatiennaam	Nieuwe Duinweg 49
Plaats	Katwijk
Locatiecode bevoegd gezag WBB	ZH053710836

Status

Vervolg WBB	voldoende onderzocht	Beoordeling	Onverdacht/Niet verontreinigd
Status rapporten		Beschikking	
Status besluiten		Status asbest	
Is van voor 1987	Ja		

Uitgevoerde onderzoeken

Datum	Type	Naam	Auteur	Opdrachtnummer	Archief	Conclusie overheid
28-02-1991	brf (briefrapport)	Nieuwe Duinweg 49	Gemeente Katwijk	n.a.	Bodem	zeer indicatieve visuele beoordeling van milieuspecteur. Geen kleurafwijkingne. geen analyseresultaten. Onderzoek van geen enkele waarde.
26-08-1997		Tank og: HBO Nieuwe Duinweg 49 Katwijk ZH	Th. en A. Hachmang v.o.f.		Bodem	

Beschikbare documenten per onderzoek

Geen gegevens beschikbaar

Verontreinigende activiteiten

Activiteit	Start	Einde	Vervallen	Benoemd	Verontreinigd	Spoed	Voldoende onderzocht
hbo-tank (ondergronds)	9999	1997	Nee		Onbekend		Nee
hbo-tank (ondergronds)	9999	1997	Niet van toepassing	Per definitie	Nee	Nee	Ja

Geconstateerde verontreinigingen

Geen gegevens beschikbaar

Beschikbare documenten

Geen gegevens beschikbaar

Besluiten

Geen gegevens beschikbaar

Sanering

Geen gegevens beschikbaar

Saneringscontouren

Geen gegevens beschikbaar

Zorgmaatregelen

Geen gegevens beschikbaar

Locatie: Asterstraat waterpartij

Locatie

Adres	Asterstraat 0 ong. Katwijk ZH
Locatiecode	AA053702159
Locatiennaam	Asterstraat waterpartij
Plaats	Katwijk
Locatiecode bevoegd gezag WBB	ZH053710837

Status

Vervolg WBB	voldoende onderzocht	Beoordeling	niet ernstig, licht tot matig verontreinigd
Status rapporten	Verkennd onderzoek voor waterbodems (NVN 5720)	Beschikking	
Status besluiten		Status asbest	Niet onderzocht
Is van voor 1987	Ja		

Uitgevoerde onderzoeken

Datum	Type	Naam	Auteur	Opdrachtnummer	Archief	Conclusie overheid
27-11-1997	Verkennd onderzoek voor waterbodems (NVN 5720)	Asterstraat waterpartij	IDDS BV	n.a.	Bodem	klasse 2 slib

Beschikbare documenten per onderzoek

Geen gegevens beschikbaar

Verontreinigende activiteiten

Geen gegevens beschikbaar

Geconstateerde verontreinigingen

Geen gegevens beschikbaar

Beschikbare documenten

Geen gegevens beschikbaar

Besluiten

Geen gegevens beschikbaar

Sanering

Geen gegevens beschikbaar

Saneringscontouren

Geen gegevens beschikbaar

Zorgmaatregelen

Geen gegevens beschikbaar

Locatie: Zeeweg / waterloopje / Kon. Julianalaan

Locatie

Adres	Zeeweg 0 ong. Katwijk ZH
Locatiecode	AA053702160
Locatiennaam	Zeeweg / waterloopje / Kon. Julianalaan
Plaats	Katwijk
Locatiecode bevoegd gezag WBB	ZH053710838

Status

Vervolg WBB	voldoende onderzocht	Beoordeling	niet ernstig, licht tot matig verontreinigd
Status rapporten	Verkennd onderzoek NVN 5740	Beschikking	
Status besluiten		Status asbest	Niet onderzocht
Is van voor 1987	Ja		

Uitgevoerde onderzoeken

Datum	Type	Naam	Auteur	Opdrachtnummer	Archief	Conclusie overheid
12-06-1998	Bouwstoffenbesluit	Zeeweg / waterloopje	IDDS BV	n.a.	Bodem	zeeweg (wegdek): categorie 1A zeeweg (riooltracé): categorie 0 Waterloopje (riooltracé): categorie 1A (ondergrond categorie 0)
27-02-2019	Verkennd onderzoek NVN 5740	Verkennd onderzoek R-Net		1632499	Katwijk	Grond plaatselijk licht verontreinigd met zw. metalen, PAK, min. olie en PCB's. Grondwater licht verontreinigd met xylenen en naftaleen. Conclusie: nader onderzoek niet noodzakelijk. Grond komt in aanmerking voor hergebruik.

Beschikbare documenten per onderzoek

Geen gegevens beschikbaar

Verontreinigende activiteiten

Geen gegevens beschikbaar

Geconstateerde verontreinigingen

Geen gegevens beschikbaar

Beschikbare documenten

Geen gegevens beschikbaar

Besluiten

Geen gegevens beschikbaar

Sanering

Geen gegevens beschikbaar

Saneringscontouren

Geen gegevens beschikbaar

Zorgmaatregelen

Geen gegevens beschikbaar

Locatie: A-4264 achter het Zwammerveld 11

Locatie

Adres	Het Zwammerveld Valkenburg ZH
Locatiecode	AA053702169
Locatiennaam	A-4264 achter het Zwammerveld 11
Plaats	Katwijk
Locatiecode bevoegd gezag WBB	ZH053710846

Status

Vervolg WBB	voldoende onderzocht	Beoordeling	Onverdacht/Niet verontreinigd
Status rapporten	Bouwstoffenbesluit	Beschikking	
Status besluiten		Status asbest	Niet onderzocht
Is van voor 1987	Nee		

Uitgevoerde onderzoeken

Datum	Type	Naam	Auteur	Opdrachtnummer	Archief	Conclusie overheid
26-07-2002	Bouwstoffenbesluit	A-4264 achter het Zwammerveld 11	IDDS BV	255088	Bodem	2x6 grepen ipv. 2x50 ivm sterke begroeiing en prikkeldraad. schone grond (Bouwstoffenbesluit).

Beschikbare documenten per onderzoek

Geen gegevens beschikbaar

Verontreinigende activiteiten

Geen gegevens beschikbaar

Geconstateerde verontreinigingen

Geen gegevens beschikbaar

Beschikbare documenten

Geen gegevens beschikbaar

Besluiten

Geen gegevens beschikbaar

Sanering

Geen gegevens beschikbaar

Saneringscontouren

Geen gegevens beschikbaar

Zorgmaatregelen

Geen gegevens beschikbaar

Locatie: Vliegveld bodem ond. bij archeologie en explosieven

Locatie

Adres	1e Mientlaan 0 ong. Katwijk ZH
Locatiecode	AA053702181
Locatienaam	Vliegveld bodem ond. bij archeologie en explosieven
Plaats	Katwijk
Locatiecode bevoegd gezag WBB	ZH053710859

Status

Vervolg WBB	uitvoeren NO	Beoordeling	Ernstig, niet urgent
Status rapporten	Nader onderzoek	Beschikking	
Status besluiten		Status asbest	Niet onderzocht
Is van voor 1987	Ja		

Uitgevoerde onderzoeken

Datum	Type	Naam	Auteur	Opdrachtnummer	Archief	Conclusie overheid
10-02-2011	Nader onderzoek	Vliegveld bodem ond. bij archeologie en explosieven	Witteveen&Bos	n.a.	Bodem	vml land.baan licht tot sterk verontr. zware metalen. vml stortpl. PAK >I. alg. alleen lichte verontr. asbest: indicatief niet verontr.

Beschikbare documenten per onderzoek

Geen gegevens beschikbaar

Verontreinigende activiteiten

Activiteit	Start	Einde	Vervallen	Benoemd	Verontreinigd	Spoed	Voldoende onderzocht
wegfundering/wegverharding met puin	9999	8888	Niet van toepassing	Per definitie	>I	Nee	Nee

Geconstateerde verontreinigingen

Geen gegevens beschikbaar

Beschikbare documenten

Geen gegevens beschikbaar

Besluiten

Geen gegevens beschikbaar

Sanering

Geen gegevens beschikbaar

Saneringscontouren

Geen gegevens beschikbaar

Zorgmaatregelen

Geen gegevens beschikbaar

Locatie: Hoofdstraat 110-126

Locatie

Adres	Hoofdstraat 110 126 2235CK VALKENBURG ZH
Locatiecode	AA053700011
Locatiennaam	Hoofdstraat 110-126
Plaats	Katwijk
Locatiecode bevoegd gezag WBB	ZH061900003

Status

Vervolg WBB	voldoende gesaneerd	Beoordeling	Ernstig, niet urgent
Status rapporten	Sanerings evaluatie	Beschikking	Ernstig, niet urgent
Status besluiten	Ernstig, niet urgent	Status asbest	Niet onderzocht
Is van voor 1987	Ja		

Uitgevoerde onderzoeken

Datum	Type	Naam	Auteur	Opdrachtnummer	Archief	Conclusie overheid
31-12-1989	Indicatief onderzoek	Hoofdstraat 110-126			Bodem	
01-12-1992	Historisch onderzoek	Hoofdstraat 110-126	Intron	50137-2	Bodem	Het betreft hier een WBB-locatie. Uitvoeren OO -> zijn er restverontr. aanw. bij vm HBO-tank; is grond rondom moestuin verontr. met Min. olie; bemonstering van het slib uit sloot op min. olie, ivm drainagesysteem.
28-06-1993	Oriënterend bodemonderzoek	Hoofdstraat 110-126	Intron	n.a.	Bodem	1.200l tank HBO gelekt. vervangen door 1.000 l HBO tank bovengrond beide. vervuilde grond 5 m3 verspreid over moestuin. t.p.v. tanks bg.: M.O. >S. Moestuin <S. Slib watergang Zuidwest M.O. >NO
02-05-1994	Oriënterend bodemonderzoek	Hoofdstraat 110-126	Intron	50137-2	Bodem	Geen overschrijding van de T-waarden, verder onderzoek is niet nodig. Wel is het aan te raden om het grondwater te monitoren. Bij bestemmingswijziging moet er rekening worden gehouden met verwijdering van de verontreiniging.
02-10-1998	Indicatief onderzoek	Hoofdstraat 110-126	CBB	b.a.	Bodem	bg. Zn, M.O., EOX >S; gw. Ni, Benz, tol, ethylbenz, Xylenen, naft, M.O. , EOX >S; As >I Zeer beperkt onderzoek.
01-01-2003	Verkennd onderzoek NEN 5740	Hoofdstraat 110-126	SOILution BV	50137-2	Bodem	
01-04-2003	Nader onderzoek	Hoofdstraat 110-126	SOILution BV	49445-3	Bodem	

01-05-2003	Saneringsplan	Hoofdstraat 110-126	SOILution BV	49445-3	Bodem	
01-07-2004	Sanerings evaluatie	Hoofdstraat 110-126	Milieutechniek gebr. Reehorst Dordrecht		Bodem	
21-08-2008	ASB - asbest onderzoek NEN 5707	Hoofdstraat 110-126 (achter) deelsanering	IDDS BV	2008-020371	Bodem	asbesthoudend materiaal aangetroffen in een concentratie van 2,5 mg/kg.ds. Geen overschrijding van de interventiewaarde. grond is niet verontr. met asbest (circulaire bodemsanering 2006, Bijlage 2, Milieuhyg. San.cr. Bodem, Proto. Asbest)
02-02-2009	Sanerings evaluatie	Hoofdstraat 110-126	IDDS b.v.	2013135179	Bodem	

Beschikbare documenten per onderzoek

Geen gegevens beschikbaar

Verontreinigende activiteiten

Activiteit	Start	Einde	Vervallen	Benoemd	Verontreinigd	Spoed	Voldoende onderzocht
hbo-tank (ondergronds)	1940	9999	Nee	Ja	>I	Nee	Ja
hbo-tank (ondergronds)	9999	1989	Nee	Ja	>I	Nee	Ja
sierplanten- en sierstruikenkwekerij	1940	9999	Nee	Ja	Nee	Nee	Ja

Geconstateerde verontreinigingen

Matrix	Overschr.	m ²	m ³	Van	Tot	Opmerking
Grond	I	230	96			Deelloc. A: opp.: 120m ² , laagdikte 1,5m, ca. 40m ³ gr en 40m ³ gw >I-waarde. Deelloc. B: opp.: 110m ² , laagdikte 1,5m. ca. 36m ³ gr >I-waarde, ca. 110m ³ gw verontreinigd. Deelloc. C: Valt organisatorisch samen met deelloc. B. omvang max. 20 m ³ .
Grondwater	I	150	40			Deelloc. A: 40m ³ gw sterk verontreinigd Deelloc. B: 110m ³ gw verontreinigd.

Beschikbare documenten

Geen gegevens beschikbaar

Besluiten

Datum	Besluit	Kenmerk	Status
16-12-1992	OO uitvoeren	49186	Definitief
11-08-1994		DWM 75281	Definitief
09-09-1999	Vaststellen rapportage OO	110894	Definitief
22-08-2003	Instemmen met SP	DGWM/2003/9672	Definitief
02-12-2004	Instemmen uitgevoerde sanering	DGWM/2004/15693	Definitief
27-03-2009	Instemmen uitgevoerde sanering	PZH-2009-214386	Definitief

Sanering

Type sanering	Zorgstatus	Uiterste start	Werkelijke start	Werkelijke einddatum
Gefaseerd (locatie)	Geen Nazorg		18-05-2004	27-03-2009

Saneringscontouren

Datum	Gerealiseerd bovengrond	Gerealiseerd ondergrond	Medium
02-12-2004	Voll. verw., aanvulgrond schoon (MF)	Stabiel, kl.restver./pas.zorg, geen mon	
27-03-2009	Voll. verw., aanvulgrond schoon (MF)	Stabiel, geen restverontr./zorg/mon.	

Zorgmaatregelen

Geen gegevens beschikbaar

Locatie: Hoofdstraat achter 110 t/m 116

Locatie

Adres	Hoofdstraat 110 -116 2235CK VALKENBURG ZH
Locatiecode	AA053700885
Locatiennaam	Hoofdstraat achter 110 t/m 116
Plaats	Katwijk
Locatiecode bevoegd gezag WBB	ZH061909006

Status

Vervolg WBB	voldoende gesaneerd	Beoordeling	Ernstig, niet urgent
Status rapporten	Sanerings evaluatie	Beschikking	Ernstig, niet urgent
Status besluiten	Ernstig, niet urgent	Status asbest	Onverdacht op basis preHO
Is van voor 1987	Ja		

Uitgevoerde onderzoeken

Datum	Type	Naam	Auteur	Opdrachtnummer	Archief	Conclusie overheid
01-01-2003	Verkennd onderzoek NEN 5740	Hoofdstraat achter 110 t/m 116	Soilution B.V.		Bodem	
01-04-2003	Nader onderzoek	Hoofdstraat achter 110 t/m 116	Soilution B.V.		Bodem	
01-05-2003	Saneringsplan	Hoofdstraat achter 110 t/m 116	Soilution B.V.		Bodem	
01-07-2004	Sanerings evaluatie	Hoofdstraat achter 110 t/m 116	IDDS b.v.		Bodem	
02-02-2009	Sanerings evaluatie	Hoofdstraat achter 110 t/m 116	IDDS b.v.	2013135179		

Beschikbare documenten per onderzoek

Geen gegevens beschikbaar

Verontreinigende activiteiten

Activiteit	Start	Einde	Vervallen	Benoemd	Verontreinigd	Spoed	Voldoende onderzocht
hbo-tank (bovengronds)	1966	9999	Nee	Ja	>I	Nee	Ja

Geconstateerde verontreinigingen

Matrix	Overschr.	m ²	m ³	Van	Tot	Opmerking
Grond	I	46	46			

Beschikbare documenten

Geen gegevens beschikbaar

Besluiten

Datum	Besluit	Kenmerk	Status
22-08-2003	Instemmen met SP	DGWM/2003/9672	Definitief
02-12-2004	Instemmen interimrapport SE	DGWM/2004/15693	Definitief

27-03-2009	Instemmen uitgevoerde sanering	PZH-2009-214386	Definitief
------------	--------------------------------	-----------------	------------

Sanering

Type sanering	Zorgstatus	Uiterste start	Werkelijke start	Werkelijke einddatum
Gefaseerd (locatie)	Geen Nazorg		25-09-2008	27-03-2009

Saneringscontouren

Datum	Gerealiseerd bovengrond	Gerealiseerd ondergrond	Medium
02-12-2004	Voll. verw., aanvulgrond schoon (MF)	Restverontreiniging, monitoring	
27-03-2009	Voll. verw., aanvulgrond schoon (MF)	Stabiel, geen restverontr./zorg/mon.	

Zorgmaatregelen

Geen gegevens beschikbaar

Locatie: Hoofdstraat 104-106

Locatie

Adres	HOOFDSTRAAT 104 106 2235CK VALKENBURG ZH
Locatiecode	AA053700012
Locatiennaam	Hoofdstraat 104-106
Plaats	Katwijk
Locatiecode bevoegd gezag WBB	ZH061909007

Status

Vervolg WBB	voldoende gesaneerd	Beoordeling	
Status rapporten	Sanerings evaluatie	Beschikking	Urgent san binnen 5-10 jaar
Status besluiten	Urgent san binnen 5-10 jaar	Status asbest	Onderzocht conform NEN 5707 en asbest niet aangetoond
Is van voor 1987	Ja		

Uitgevoerde onderzoeken

Datum	Type	Naam	Auteur	Opdrachtnummer	Archief	Conclusie overheid
01-01-1000		Tank og: afgewerkte olie E A Borgerstraat 10 Katwijk ZH	Th. en A. Hachmang v.o.f.		Bodem	
01-01-1000		Tank og: HBO E A Borgerstraat 10 Katwijk ZH	Th. en A. Hachmang v.o.f.		Bodem	
01-01-1000		Tank og: onbekend E A Borgerstraat 10 Katwijk ZH	Th. en A. Hachmang v.o.f.		Bodem	
01-01-1994	Indicatief onderzoek	Hoofdstraat 104-106	Grontmij	48343-2	Bodem	Rond de tanks is een MO verontr. aanwezig, idem bij het pompeiland. Bij de vulpunten is een MO en een vluchtige aromaten aanwezig.
01-06-1995	Nul- of Eindsituatieonderzoek	Hoofdstraat 104-106	Grontmij	n.a.	Bodem	basisdocument zonder analyses
01-01-1996	Nul- of Eindsituatieonderzoek	Hoofdstraat 104-106	Lexmond	48343-2	Bodem	Rond de ondergrondse tank is een ernstig geval MO geconstateerd. Bij de garage is mogelijk ook een ernstig geval, zeker met MO mogelijk ook met vluchtige olie.Rondom de tank afgewerkte olie is een geringe verontr met MO aanwezig ook gw.
01-04-1997	Nader onderzoek	Hoofdstraat 104-106	IDDS	48343-2	Bodem	De verontreinigingn zijn in alle richtingen afgeperkt. Ook in de contouren in het grondwater zijn bekend.

18-11-1998	BOOT	Hoofdstraat 104-106	IDDS	48343-2	Bodem	De 20000, 12000 en 6000 liter benzine tanks zijn verwijderd, ook de 6000 liter diesel tank is verwijderd. De ondergrondse afgewerkte olietank is ook verwijderd. Hiervoor zijn KIWA-certificaten aanwezig. Wat er met de HBOtanks is gebeurd is
19-06-2000	Nul- of Eindsituatieonderzoek	Hoofdstraat 104-106	BMC Bodemconsult	48343-2	Bodem	Er zijn geen waarden gevonden die boven de streefwaarde liggen.
26-07-2000		Tank og: diesel E A Borgerstraat 10 Katwijk ZH	ChemClean b.v.		Bodem	
26-07-2000		Tank og: mix E A Borgerstraat 10 Katwijk ZH	ChemClean b.v.		Bodem	
26-07-2000		Tank og: super plus E A Borgerstraat 10 Katwijk ZH	ChemClean b.v.		Bodem	
20-11-2002	Nader onderzoek	Hoofdstraat 104-106	IDDS	48343-2	Bodem	De locatie is opgedeeld in verschillende deellocaties te weten: werkplaats, ondergrondse olietank (afgewerkte olie), ondergrondse olietank (HBO), ondergrondse olietank, opslag auto's en schroot en de spuitrij en plaatwerkerij Zie aantek.
20-11-2002	Verkennd onderzoek NEN 5740	Hoofdstraat 104-106	IDDS		Bodem	
29-04-2003	Saneringsplan	Hoofdstraat 104-106	IDDS		Bodem	
29-04-2003	Saneringsplan	Hoofdstraat 104-106	IDDS	48343-2	Bodem	De met MO verontreinigde bodem wordt verwijderd middels graven. de in depot geplaatste bovenlaag wordt bemonsterd n indien schoon gebruikt als aanvulgrond. Verder moet er met schone grond aangevuld worden. Zie aantekeningen.
07-04-2004	avr (aanvullend rapport)	Hoofdstraat 104-106	IDDS		Bodem	
23-11-2007		Tank og: HBO E A Borgerstraat 10 Katwijk ZH	J. en A. Leeflang B.V.		Bodem	
04-06-2008	Sanerings evaluatie	Hoofdstraat 104-106	IDDS		Bodem	
27-07-2009	Monitoringsrapportage	Hoofdstraat 104-106	IDDS		Bodem	

15-09-2009	Monitoringsrapportage	Hoofdstraat 104-106	IDDS		Bodem	
01-09-2010	Sanerings evaluatie	Hoofdstraat 104-106	IDDS		Bodem	

Beschikbare documenten per onderzoek

Geen gegevens beschikbaar

Verontreinigende activiteiten

Activiteit	Start	Einde	Vervallen	Benoemd	Verontreinigd	Spied	Voldoende onderzocht
afgewerkte olietank (ondergronds)	9999	9999	Nee		Onbekend		Onbekend
autoreparatiebedrijf	1940	8888	Niet van toepassing	Per definitie	>I	Nee	Ja
benzine-service-station	1940	8888	Niet van toepassing	Per definitie	>I	Nee	Ja
benzinetank (ondergronds)	9999	2000	Nee		Onbekend		Onbekend
brandstoffendetailhandel (vaste en vloeibare)	1955	1982	Nee	Nee	>I	Nee	Ja
dieseltank (ondergronds)	9999	2000	Nee		Onbekend		Onbekend
hbo-tank (ondergronds)	9999	2007	Nee		Onbekend		Onbekend
hbo-tank (ondergronds)	9999	9999	Nee		Onbekend		Onbekend
onbekend	9999	9999	Nee		Onbekend		Onbekend
onverdachte activiteit	9999	9999	Nee	Nee	>I	Nee	Ja
transportbedrijf	1955	1982	Nee	Nee	>I	Nee	Ja

Geconstateerde verontreinigingen

Matrix	Overschr.	m ²	m ³	Van	Tot	Opmerking
Grond	I	740	1350			
Grondwater	I	791	1500			er zijn drie aparte vlekken ingetekend

Beschikbare documenten

Geen gegevens beschikbaar

Besluiten

Datum	Besluit	Kenmerk	Status
22-01-2004	NO uitvoeren	DGWM/2003/15558	Definitief
04-03-2004	Aanv. info gewenst /opschorten	DGWM/2004/2983	Definitief
11-06-2004	Instemmen met SP	DGWM/2004/6637	Definitief
30-10-2008	Instemmen interimrapport SE	PZH-2008-933260	Definitief
19-12-2008		PZH-2008-1087807	Definitief
08-09-2009	Mon en ijking tijdens sanering	PZH-2009-128423727	Definitief
06-10-2009	Mon en ijking tijdens sanering	PZH-2009-13314760	Definitief
27-10-2010	Instemmen uitgevoerde sanering	PZH-2010-213418247	Definitief

Sanering

Type sanering	Zorgstatus	Uiterste start	Werkelijke start	Werkelijke einddatum
---------------	------------	----------------	------------------	----------------------

Volledig (hele geval)	Geen Nazorg			27-10-2010
-----------------------	-------------	--	--	------------

Saneringscontouren

Datum	Gerealiseerd bovengrond	Gerealiseerd ondergrond	Medium
27-10-2010	Voll. verw., aanvulgrond schoon (MF)	Stabiel, kl.restver./pas.zorg, geen mon	

Zorgmaatregelen

Maatregel start	Duur	Eind	Matrix	Overschrijding	Type maatregel

Locatie: Tank og: Zeeweg 161 Katwijk ZH

Locatie

Adres	Zeeweg 161 2224CE Katwijk ZH
Locatiecode	AA053702390
Locatiennaam	Tank og: Zeeweg 161 Katwijk ZH
Plaats	Katwijk
Locatiecode bevoegd gezag WBB	

Status

Vervolg WBB	Uitvoeren historisch onderzoek	Beoordeling	Pot. verontreinigd
Status rapporten		Beschikking	
Status besluiten		Status asbest	
Is van voor 1987			

Uitgevoerde onderzoeken

Datum	Type	Naam	Auteur	Opdrachtnummer	Archief	Conclusie overheid
18-11-1992		Tank og: HBO Zeeweg 161 Katwijk ZH	Laura & Vereeniging B.V.		Bodem	

Beschikbare documenten per onderzoek

Geen gegevens beschikbaar

Verontreinigende activiteiten

Activiteit	Start	Einde	Vervallen	Benoemd	Verontreinigd	Spoed	Voldoende onderzocht
hbo-tank (ondergronds)	9999	1992	Nee		Onbekend		Onbekend

Geconstateerde verontreinigingen

Geen gegevens beschikbaar

Beschikbare documenten

Geen gegevens beschikbaar

Besluiten

Geen gegevens beschikbaar

Sanering

Geen gegevens beschikbaar

Saneringscontouren

Geen gegevens beschikbaar

Zorgmaatregelen

Geen gegevens beschikbaar

Locatie: Tank og: Nieuwe Duinweg 50 Katwijk ZH

Locatie

Adres	Nieuwe Duinweg 50 2224EG Katwijk ZH
Locatiecode	AA053702412
Locatiennaam	Tank og: Nieuwe Duinweg 50 Katwijk ZH
Plaats	Katwijk
Locatiecode bevoegd gezag WBB	

Status

Vervolg WBB	voldoende onderzocht	Beoordeling	Onverdacht/Niet verontreinigd
Status rapporten		Beschikking	
Status besluiten		Status asbest	
Is van voor 1987			

Uitgevoerde onderzoeken

Datum	Type	Naam	Auteur	Opdrachtnummer	Archief	Conclusie overheid
09-02-1998		Tank og: HBO Nieuwe Duinweg 50 Katwijk ZH	H.H. van Egmond		Bodem	

Beschikbare documenten per onderzoek

Geen gegevens beschikbaar

Verontreinigende activiteiten

Activiteit	Start	Einde	Vervallen	Benoemd	Verontreinigd	Spoed	Voldoende onderzocht
hbo-tank (ondergronds)	9999	1998	Nee		Onbekend		Nee

Geconstateerde verontreinigingen

Geen gegevens beschikbaar

Beschikbare documenten

Geen gegevens beschikbaar

Besluiten

Geen gegevens beschikbaar

Sanering

Geen gegevens beschikbaar

Saneringscontouren

Geen gegevens beschikbaar

Zorgmaatregelen

Geen gegevens beschikbaar

Locatie: Tank og: Commandeurslaan 27 Katwijk ZH

Locatie

Adres	Commandeurslaan 27 2223AX Katwijk ZH
Locatiecode	AA053702420
Locatiennaam	Tank og: Commandeurslaan 27 Katwijk ZH
Plaats	Katwijk
Locatiecode bevoegd gezag WBB	

Status

Vervolg WBB	Uitvoeren historisch onderzoek	Beoordeling	Pot. verontreinigd
Status rapporten		Beschikking	
Status besluiten		Status asbest	
Is van voor 1987			

Uitgevoerde onderzoeken

Geen gegevens beschikbaar

Beschikbare documenten per onderzoek

Geen gegevens beschikbaar

Verontreinigende activiteiten

Geen gegevens beschikbaar

Geconstateerde verontreinigingen

Geen gegevens beschikbaar

Beschikbare documenten

Geen gegevens beschikbaar

Besluiten

Geen gegevens beschikbaar

Sanering

Geen gegevens beschikbaar

Saneringscontouren

Geen gegevens beschikbaar

Zorgmaatregelen

Geen gegevens beschikbaar

Locatie: Tank og: Zeeweg 147 Katwijk ZH

Locatie

Adres	Zeeweg 147 2224CE Katwijk ZH
Locatiecode	AA053702440
Locatiennaam	Tank og: Zeeweg 147 Katwijk ZH
Plaats	Katwijk
Locatiecode bevoegd gezag WBB	

Status

Vervolg WBB	Uitvoeren historisch onderzoek	Beoordeling	Pot. verontreinigd
Status rapporten		Beschikking	
Status besluiten		Status asbest	
Is van voor 1987			

Uitgevoerde onderzoeken

Geen gegevens beschikbaar

Beschikbare documenten per onderzoek

Geen gegevens beschikbaar

Verontreinigende activiteiten

Geen gegevens beschikbaar

Geconstateerde verontreinigingen

Geen gegevens beschikbaar

Beschikbare documenten

Geen gegevens beschikbaar

Besluiten

Geen gegevens beschikbaar

Sanering

Geen gegevens beschikbaar

Saneringscontouren

Geen gegevens beschikbaar

Zorgmaatregelen

Geen gegevens beschikbaar

Locatie: Tank og: Zeeweg 157 Katwijk ZH

Locatie

Adres	Zeeweg 157 2224CE Katwijk ZH
Locatiecode	AA053702506
Locatiennaam	Tank og: Zeeweg 157 Katwijk ZH
Plaats	Katwijk
Locatiecode bevoegd gezag WBB	

Status

Vervolg WBB	Uitvoeren historisch onderzoek	Beoordeling	Pot. verontreinigd
Status rapporten		Beschikking	
Status besluiten		Status asbest	
Is van voor 1987			

Uitgevoerde onderzoeken

Datum	Type	Naam	Auteur	Opdrachtnummer	Archief	Conclusie overheid
01-01-1000		Tank og: HBO Zeeweg 157 Katwijk ZH			Bodem	

Beschikbare documenten per onderzoek

Geen gegevens beschikbaar

Verontreinigende activiteiten

Activiteit	Start	Einde	Vervallen	Benoemd	Verontreinigd	Spoed	Voldoende onderzocht
hbo-tank (ondergronds)	9999	9999	Nee		Onbekend		Onbekend

Geconstateerde verontreinigingen

Geen gegevens beschikbaar

Beschikbare documenten

Geen gegevens beschikbaar

Besluiten

Geen gegevens beschikbaar

Sanering

Geen gegevens beschikbaar

Saneringscontouren

Geen gegevens beschikbaar

Zorgmaatregelen

Geen gegevens beschikbaar

Locatie: Vliegveld MB archeologisch ond fase 1

Locatie

Adres	Wassenaarseweg 75 2223LA Katwijk
Locatiecode	AA053702547
Locatiennaam	Vliegveld MB archeologisch ond fase 1
Plaats	Katwijk
Locatiecode bevoegd gezag WBB	

Status

Vervolg WBB	voldoende onderzocht	Beoordeling	
Status rapporten	(Na)zorgrapportage	Beschikking	
Status besluiten		Status asbest	Niet onderzocht
Is van voor 1987	Ja		

Uitgevoerde onderzoeken

Datum	Type	Naam	Auteur	Opdrachtnummer	Archief	Conclusie overheid
14-07-2010	(Na)zorgrapportage	Archeologisch sleuvenondroezek fase 1	Witteveen&Boslokaal		Bodem	

Beschikbare documenten per onderzoek

Geen gegevens beschikbaar

Verontreinigende activiteiten

Geen gegevens beschikbaar

Geconstateerde verontreinigingen

Geen gegevens beschikbaar

Beschikbare documenten

Geen gegevens beschikbaar

Besluiten

Geen gegevens beschikbaar

Sanering

Geen gegevens beschikbaar

Saneringscontouren

Geen gegevens beschikbaar

Zorgmaatregelen

Geen gegevens beschikbaar

Locatie: Civiele werken 2000 Valkenburg

Locatie

Adres	Valkenburg
Locatiecode	AA053702550
Locatiennaam	Civiele werken 2000 Valkenburg
Plaats	Katwijk
Locatiecode bevoegd gezag WBB	

Status

Vervolg WBB	voldoende onderzocht	Beoordeling	Onverdacht/Niet verontreinigd
Status rapporten	Bouwstoffenbesluit	Beschikking	
Status besluiten		Status asbest	
Is van voor 1987	Nee		

Uitgevoerde onderzoeken

Datum	Type	Naam	Auteur	Opdrachtnummer	Archief	Conclusie overheid
23-02-2001	Bouwstoffenbesluit	Civiele werken 2000 Valkenburg	IDDS BV	n.a.	Bodem	

Beschikbare documenten per onderzoek

Geen gegevens beschikbaar

Verontreinigende activiteiten

Geen gegevens beschikbaar

Geconstateerde verontreinigingen

Geen gegevens beschikbaar

Beschikbare documenten

Geen gegevens beschikbaar

Besluiten

Geen gegevens beschikbaar

Sanering

Geen gegevens beschikbaar

Saneringscontouren

Geen gegevens beschikbaar

Zorgmaatregelen

Geen gegevens beschikbaar

Locatie: MVKV PLV Ontmanteling door Heijmans

Locatie

Adres	Wassenaarseweg 75 2223LA Katwijk
Locatiecode	AA053702633
Locatiennaam	MVKV PLV Ontmanteling door Heijmans
Plaats	Katwijk
Locatiecode bevoegd gezag WBB	

Status

Vervolg WBB	voldoende onderzocht	Beoordeling	
Status rapporten	Nader onderzoek	Beschikking	
Status besluiten		Status asbest	
Is van voor 1987	Ja		

Uitgevoerde onderzoeken

Datum	Type	Naam	Auteur	Oprachtnummer	Archief	Conclusie overheid
07-11-2014	Verkennd onderzoek NEN 5740	MVKV PLV Heijmans 1e fase verkennend bodemonderzoek v1.0	Heijmans Milieu	verseon Katwijk: 883253 en 1500622	Bodem	
25-08-2017	Nader onderzoek	MVKV PLV Ontmanteling door Heijmans	Heijmans Milieu	898054	Bodem	
29-09-2017	Saneringsplan	OB-PAK VTW15 PvA	Heijmans Milieu	1501051 (Verseon Katwijk)		
18-01-2018	Sanerings evaluatie	evaluatieverslag Grondsanering DB-PAK VTW 15 MVK Valkenburg	Heijmans	1274447 (verseon Katwijk)		Zie aantekeningen (JB)
05-02-2018	Sanerings evaluatie	Evaluatierapport sanering deellocatie G2M.170 MVKV	Heijmans	1274414 (verseon Katwijk)	Bodem	Zie aantekeningen (JB)
01-06-2018	Nader onderzoek	MVKV PLV Aanvulling gebiedsdekken onderzoek en nader bodemonderzoek (fase 1 en 2) v3.0	Heijmans Milieu	verseon Katwijk 1500617 967537	Bodem	

Beschikbare documenten per onderzoek

Geen gegevens beschikbaar

Verontreinigende activiteiten

Geen gegevens beschikbaar

Geconstateerde verontreinigingen

Geen gegevens beschikbaar

Beschikbare documenten

Geen gegevens beschikbaar

Besluiten

Geen gegevens beschikbaar

Sanering

Geen gegevens beschikbaar

Saneringscontouren

Geen gegevens beschikbaar

Zorgmaatregelen

Geen gegevens beschikbaar

Locatie: Prins Bernhardlaan 58-330

Locatie

Adres	Prins Bernhardlaan Katwijk
Locatiecode	AA053702747
Locatiennaam	Prins Bernhardlaan 58-330
Plaats	Katwijk
Locatiecode bevoegd gezag WBB	

Status

Vervolg WBB		Beoordeling	
Status rapporten	Verkennend onderzoek NEN 5740	Beschikking	
Status besluiten		Status asbest	
Is van voor 1987			

Uitgevoerde onderzoeken

Datum	Type	Naam	Auteur	Opdrachtnummer	Archief	Conclusie overheid
20-07-2018	Verkennend onderzoek NEN 5740	Prins Bernhardlaan 58-330	IDDS	1256493	Katwijk	

Beschikbare documenten per onderzoek

Geen gegevens beschikbaar

Verontreinigende activiteiten

Geen gegevens beschikbaar

Geconstateerde verontreinigingen

Geen gegevens beschikbaar

Beschikbare documenten

Geen gegevens beschikbaar

Besluiten

Geen gegevens beschikbaar

Sanering

Geen gegevens beschikbaar

Saneringscontouren

Geen gegevens beschikbaar

Zorgmaatregelen

Geen gegevens beschikbaar

Locatie: Katwijkerbroek ong.

Locatie

Adres	Katwijkerbroek Katwijk
Locatiecode	AA053702759
Locatienaam	Katwijkerbroek ong.
Plaats	Katwijk
Locatiecode bevoegd gezag WBB	

Status

Vervolg WBB	uitvoeren NO	Beoordeling	Potentieel Ernstig
Status rapporten	Indicatief onderzoek	Beschikking	
Status besluiten		Status asbest	
Is van voor 1987			

Uitgevoerde onderzoeken

Datum	Type	Naam	Auteur	Opdrachtnummer	Archief	Conclusie overheid
25-03-2016	Indicatief onderzoek	Indicatief onderzoek	Anteagroup (vml Oranjewoud)	1559353	Katwijk	

Beschikbare documenten per onderzoek

Geen gegevens beschikbaar

Verontreinigende activiteiten

Geen gegevens beschikbaar

Geconstateerde verontreinigingen

Geen gegevens beschikbaar

Beschikbare documenten

Geen gegevens beschikbaar

Besluiten

Geen gegevens beschikbaar

Sanering

Geen gegevens beschikbaar

Saneringscontouren

Geen gegevens beschikbaar

Zorgmaatregelen

Geen gegevens beschikbaar

Locatie: Groenstrook ten zuiden van Het Zwammerveld

Locatie

Adres	Het Zwammerveld Valkenburg
Locatiecode	AA053702764
Locatiennaam	Groenstrook ten zuiden van Het Zwammerveld
Plaats	Katwijk
Locatiecode bevoegd gezag WBB	

Status

Vervolg WBB	starten sanering	Beoordeling	Potentieel Ernstig
Status rapporten	Meldingsformulier BUS saneringsplan	Beschikking	
Status besluiten		Status asbest	Onderzocht conform NEN 5707 en >= 100 mg/kg;
Is van voor 1987	Ja		

Uitgevoerde onderzoeken

Datum	Type	Naam	Auteur	Oprachtnummer	Archief	Conclusie overheid
19-10-2018	Verkennd onderzoek NEN 5740	Diverse onderzoeken nabij/ langs de N206 tussen km 15.8 - 18.7 te Katwijk	VanderHelm	2019252788 en D2021-081707		
15-01-2019	ASB - asbest onderzoek NEN 5707	Verkennd en nader milieukundig bodemonderzoek langs de N206 tussen km 15.8 - 18.7 te Katwijk	VanderHelm	2019252788 en D2021-081707		
22-11-2019	avr (aanvullend rapport)	Rijnlandroute (N206) Katwijk-Leiden	Grondslag	2019252788 en D2021-081707		
16-12-2019	Meldingsformulier BUS saneringsplan	Groenstrook ten zuiden van Het Zwammerveld	Boskalis	2019252788	odwh	

Beschikbare documenten per onderzoek

Geen gegevens beschikbaar

Verontreinigende activiteiten

Activiteit	Start	Einde	Vervallen	Benoemd	Verontreinigd	Spoed	Voldoende onderzocht
ophooglaag met puin en/of bouw- en sloopafval	9999	9999	Nee	Nee	>I	Nee	Ja

Geconstateerde verontreinigingen

Matrix	Overschr.	m ²	m ³	Van	Tot	Opmerking
Grond	I	100	50			

Beschikbare documenten

Geen gegevens beschikbaar

Besluiten

Datum	Besluit	Kenmerk	Status
14-01-2020	BUS-melding correct aangeleverd	D2020-001941	Ingetrokken

Sanering

Geen gegevens beschikbaar

Saneringscontouren

Geen gegevens beschikbaar

Zorgmaatregelen

Geen gegevens beschikbaar

Locatie: Rijnlandroute Katwijk-Leiden

Locatie

Adres	Ir. G. Tjalmaweg Valkenburg
Locatiecode	AA053702774
Locatiennaam	Rijnlandroute Katwijk-Leiden
Plaats	Katwijk
Locatiecode bevoegd gezag WBB	

Status

Vervolg WBB	voldoende gesaneerd	Beoordeling	niet ernstig, licht tot matig verontreinigd
Status rapporten	Sanerings evaluatie	Beschikking	
Status besluiten		Status asbest	
Is van voor 1987	Ja		

Uitgevoerde onderzoeken

Datum	Type	Naam	Auteur	Oprachtnummer	Archief	Conclusie overheid
15-07-2019	ASB - asbest onderzoek NEN 5707	Verkennd en nader asbestonderzoek langs de N206 in Katwijk	v/d HelmMilieubeheer	Djuma 54884		Geconcludeerd wordt dat op één locatie de totaal gewogen asbestconcentratie de interventiewaarde overschrijdt. Ter onderbouwing van bovenstaand wordt tevens geconcludeerd dat: Deellocatie A: Oostelijke wegberm t.h.v. kruising N206 / N441 - op het maaiveld als in het opgeboord materiaal geen asbesthoudend plaatmateriaal is aangetroffen; - ter plaatse van de puinhoudende grond de totaal gewogen asbestconcentratie de interventiewaarde niet overschrijdt; Deellocatie F: Gedeelte bermen / groenstrook ten oosten van de N206 - op het maaiveld geen asbestverdacht plaatmateriaal is aangetroffen. Plaatselijk is in het opgeboord materiaal asbesthoudend plaatmateriaal aangetroffen; - ter plaatse van proefgaten F12 en F46 de totaal gewogen asbestconcentratie de norm overschrijdt voor nader asbestonderzoek. Derhalve is nader asbestonderzoek uitgevoerd rondom deze proefgaten. Hieruit blijkt dat ter plaatse van PS02 (voormalig proefgat F46) de totaal gewogen asbestconcentratie

					<p>de interventiewaarde overschrijdt (330 mg/kg d.s.). De totaal gewogen asbestconcentratie overschrijdt niet de interventiewaarde t.p.v. de overige proefsleuven; - de asbestverontreiniging betreft een 'geval van ernstige bodemverontreiniging'. Op de situatieschets (zie bijlage 5) wordt op basis van worst-case scenario de geschatte contour van de asbestverontreiniging weergegeven; - op basis van de circulaire bodemsanering geen onaanvaardbare humane risico's aanwezig zijn. De sanering is derhalve niet spoedeisend bij de huidige inrichting; - ter plaatse van alle overige (puinhoudende) grond de totaal gewogen asbestconcentratie de interventiewaarde niet overschrijdt alsmede het criterium voor nader asbestonderzoek; Aanbevolen wordt om tijdens de herinrichting de volledige (puinhoudende) zandlaag, waar asbesthoudend plaatmateriaal in is aangetroffen inclusief de interventiewaarde m.b.t. asbest wordt overschreden, te saneren middels ontgraven. De sanering kan onder de Regeling Uniforme Sanering (door middel van een "BUS-melding") verricht worden (categorie "immobiel").</p>
22-11-2019	Indicatief onderzoek	Rijnlandroute PFAS Torenvlietslaan Katwijk-Leiden	Grondslag	Verseon Katwijk: 1589957	Voldoende onderzocht
02-12-2019	Saneringsplan	Rijnlandroute Katwijk-Leiden Plan van Aanpak spots		Verseon Katwijk: 1590651	
18-05-2021	Verkennd en Asbest onderzoek	Verkennd en nader bodem en asbestonderzoek N 206 talud parkzone	Grondslag	Djuma 2714721	Met het onderzoek kan worden ingestemd. Er is geen sprake van vervolgonderzoek of saneringsplicht.
28-05-2021	Sanerings evaluatie	Evaluatieverslag bodemsanering Rijnlandroute N206 ir. G. Tjalmaweg 4 deellocaties	BK Ingenieurs	Djuma 25512	Op 2 april 2020 en 7 mei 2021 is de sterk verontreinigde grond op vier deellocaties langs de Rijnlandroute N206, Ir. G. Tjalmaweg te Valkenburg gesaneerd. De sanering heeft plaatsgevonden op basis van

					<p>het Pan van Aanpak, opgesteld door Boskalis, en was gemeld bij gemeente Katwijk. De bodemsanering is uitgevoerd door Boskalis Nederland b.v. onder milieukundige begeleiding van BK Ingenieurs B.V. De ontgraven verontreinigde grond is afgevoerd naar de verwerkingslocatie van Boskalis Environmental te Schiedam, onder vier afvalstroomnummers. De totale hoeveelheid afgevoerde grond bedroeg 57,62 ton (= circa 34m³). Na ontgraving van de verontreinigde grond heeft een verificatie van de grond uit de putwanden en putbodem plaatsgevonden. Uit deze verificatiemonsters blijkt dat de waarden van de betreffende parameters op de vier deelloccaties onder de maximale waarde voor de bodemkwaliteitsklasse 'Industrie' (terugsaneerwaarde) liggen. Daarmee wordt aan de saneringsdoelstelling van deze bodemsanering voldaan. Geconcludeerd wordt dat met het verslag kan worden ingestemd en de sanering van de vier deelloccaties als afgerond kan worden beschouwd.</p>
03-08-2021	ASB - asbest onderzoek NEN 5707	N 206 Rijnlandroute Duinzicht te Valkenburg	TERRASCAN	Djuma 2729675	<p>Er is geen concentratie asbest boven de interventiewaarde aangetoond, derhalve is geen sprake van onaanvaardbare humane risico's ten gevolge van de aanwezigheid van asbest. De locatie is derhalve voldoende onderzocht.</p>
28-09-2021	Nader en Asbestonderzoek	Nader onderzoek asbest N206 t.o. Kooltuinweg 31 te Valkenburg	Grondslag	Djuma 2751329	<p>Klopt, het onderzoek moet met het Plan van aanpak bij de OWH worden ingediend (namens de Prov. ZH).</p>
19-10-2021	Plan van aanpak (zorgplicht, geen saneringsplan)	Plan van aanpak / V&G-plan asbestspot t.o. Kooltuinweg 31 te Valkenburg		Djuma 2751329	T.k.n.
22-10-2021	Verkennd onderzoek NEN 5740	Locatie demping, tunnelbak KW03, N206 Provincialeweg te Valkenburg	Grondslag	Djuma 2751329	<p>Er is sprake van een sterk verhoogd PAK-gehalte met een omvang van ca. 7 m³. Daarnaast bevindt zich ontgraven dempingsmateriaal wat afgevoerd dient te worden naar een erkende verwerker.</p>

						Hiervoor is een plan van aanpak voldoende (is opgesteld).
26-10-2021	Plan van aanpak (zorgplicht, geen saneringsplan)	Plan van aanpak Rijnlandroute N206 Kleinschalige bodemsanering PAK tunnelbak KW03			Djuma 2751329	Plan van aanpak is akkoord. Uitvoeren sanering en daarna eva.
09-11-2021	Sanerings evaluatie	Evaluatieverslag sanering puinspot N206 t.o. Kooltuinweg 31 te Valkenburg	Grondslag		Djuma 2751329	De asbestverwijdering (sanering) is conform het plan van aanpak uitgevoerd en de doelstelling is behaald (analytisch aangetoond).
24-11-2021	Sanerings evaluatie	Evaluatieverslag sanering PAK Rijnlandroute N206 Tunnelbak KW03	Grondslag			Geconcludeerd wordt dat de sterke verontreiniging met PAK in voldoende mate is verwijderd. De sanering kan als afgerond worden beschouwd.

Beschikbare documenten per onderzoek

Geen gegevens beschikbaar

Verontreinigende activiteiten

Geen gegevens beschikbaar

Geconstateerde verontreinigingen

Geen gegevens beschikbaar

Beschikbare documenten

Geen gegevens beschikbaar

Besluiten

Geen gegevens beschikbaar

Sanering

Geen gegevens beschikbaar

Saneringscontouren

Geen gegevens beschikbaar

Zorgmaatregelen

Geen gegevens beschikbaar

Locatie: Wassenaarseweg 69 Barak 801, 802, 803 Katwijk

Locatie

Adres	
Locatiecode	AA053702806
Locatiennaam	Wassenaarseweg 69 Barak 801, 802, 803 Katwijk
Plaats	Katwijk
Locatiecode bevoegd gezag WBB	

Status

Vervolg WBB	opstellen SP	Beoordeling	ernstig, geen spoed
Status rapporten	Verkennend onderzoek NEN 5740	Beschikking	
Status besluiten		Status asbest	
Is van voor 1987	Ja		

Uitgevoerde onderzoeken

Datum	Type	Naam	Auteur	Opdrachtnummer	Archief	Conclusie overheid
16-03-2015	Verkennend onderzoek NEN 5740	Wassenaarseweg 69 Barak 801, 802, 803 Katwijk	Envita	Verseon Katwijk: 1612979		

Beschikbare documenten per onderzoek

Geen gegevens beschikbaar

Verontreinigende activiteiten

Geen gegevens beschikbaar

Geconstateerde verontreinigingen

Geen gegevens beschikbaar

Beschikbare documenten

Geen gegevens beschikbaar

Besluiten

Geen gegevens beschikbaar

Sanering

Geen gegevens beschikbaar

Saneringscontouren

Geen gegevens beschikbaar

Zorgmaatregelen

Geen gegevens beschikbaar

Locatie: Kleine bodemveront. productielocatie Dunea te Katwijk

Locatie

Adres	Cantineweg 19A 2224XP Katwijk
Locatiecode	AA053702818
Locatiennaam	Kleine bodemveront. productielocatie Dunea te Katwijk
Plaats	Katwijk
Locatiecode bevoegd gezag WBB	

Status

Vervolg WBB	starten sanering	Beoordeling	Pot. verontreinigd
Status rapporten	brf (briefrapport)	Beschikking	
Status besluiten		Status asbest	
Is van voor 1987	Nee		

Uitgevoerde onderzoeken

Datum	Type	Naam	Auteur	Opdrachtnummer	Archief	Conclusie overheid
19-02-2018	brf (briefrapport)	Cantineweg 19a (EWR-bedrijfsterrein)		2018053528		kleine calamiteiten in 2017, deze zijn direct opgeruimd.
27-02-2019	brf (briefrapport)	Cantineweg 19a (EWR-bedrijfsterrein)		2019039723	DIV MDWH	omschrijving diverse kleine calamiteiten in 2018. geen opmerkingen instemming 2019041921
04-02-2020	brf (briefrapport)	cantineweg 19a Dunea NV		D2020-035825	odwh	

Beschikbare documenten per onderzoek

Geen gegevens beschikbaar

Verontreinigende activiteiten

Geen gegevens beschikbaar

Geconstateerde verontreinigingen

Geen gegevens beschikbaar

Beschikbare documenten

Geen gegevens beschikbaar

Besluiten

Datum	Besluit	Kenmerk	Status
05-03-2019	Instemmen uitgevoerde sanering nieuw geval (WBB artikel 27)	2019041921	Definitief
11-01-2022	Instemmen uitgevoerde sanering nieuw geval (WBB artikel 27)	D2021-166680 en D2022-003185	Definitief
11-01-2022	Instemmen uitgevoerde sanering nieuw geval (WBB artikel 27)	D2022-000795 en D2022-002887	Definitief

Sanering

Geen gegevens beschikbaar

Saneringscontouren

Geen gegevens beschikbaar

Zorgmaatregelen

Geen gegevens beschikbaar

Deze rapportage betreft een geautomatiseerde samenvatting van de op het moment van de aanvragen aanwezige gegevens in de informatiesystemen van de Omgevingsdienst West-Holland. De basisgegevens uit de informatiesystemen zijn in de regel door derden aangeleverd.

Er kan niet worden uitgesloten dat elders relevante informatie aanwezig is, die niet in de informatiesystemen van de Omgevingsdienst West-Holland en dus in deze samenvatting is opgenomen. Ook is het vanzelfsprekend mogelijk dat na het moment van aanvragen aanvullende gegevens door de Omgevingsdienst West-Holland worden verkregen, of dat recent verkregen informatie nog niet in het informatiesysteem is ingevoerd. Deze rapportage dient derhalve te worden gezien als een momentopname.

Vanwege het mobiele karakter van sommige bodemverontreinigingen kan ook niet worden uitgesloten dat de verontreinigingssituatie sinds het uitvoeren van een bodemonderzoek is gewijzigd. Aangezien het invoeren van gegevens mensenwerk is, kan evenmin worden uitgesloten dat bij het invoeren invoer- en/of interpretatiefouten zijn gemaakt.

De Omgevingsdienst West-Holland is niet aansprakelijk voor enige directe schade dan wel enige andere indirecte incidentele of gevolgschade als blijkt dat in de praktijk de verontreinigingssituatie anders is dan in dit rapport is vermeld. In dit geval van koop/verkoop adviseert de Omgevingsdienst om bij twijfel representativiteit van de in dit rapport vermelde gegevens alsnog bodemonderzoek op de betreffende locatie te laten uitvoeren.

Deze rapportage kan in de regel niet worden gebruikt bij meldingen of vergunningsaanvragen waarvoor een bodemonderzoek is vereist. Kopieën van de in deze rapporten kunnen hier mogelijk wel voor worden gebruikt. Dit is afhankelijk van de onderzoekseisen vanuit de melding/vergunning en de aard, ouderdom en kwaliteit van het betreffende onderzoek.

Aan de totstandkoming van deze omgeving is uiterste zorg besteed. Desondanks is het gezien de aard van het gebruikte materiaal mogelijk dat kleine fouten in de exacte ligging van objecten voorkomen of dat de kaarten anderszins foutieve informatie afbeelden. De Omgevingsdienst West-Holland aanvaardt geen aansprakelijkheid voor schade als gevolg van het gebruik van de informatie. Wel stelt de Omgevingsdienst West-Holland het op prijs dat onjuistheden aan haar worden gemeld. Dit kan door een e-mail te sturen naar bip@odwh.nl

Toelichting

Samenstelling van bodeminformatie in het bodeminformatiesysteem (BIS)

Verontreinigende activiteiten (HBB) Dat verontreinigende stoffen toch in de bodem terecht komen is vaak het gevolg van bedrijfsactiviteiten. Maar er kan ook sprake zijn van bodemverontreiniging door bijvoorbeeld het ophogen van terreinen voor het bouwrijp maken, het lekken van een brandstoftank of een ongeval. Op basis van (archief)onderzoek zijn potentiële verontreinigingen op basis van (voormalige)bedrijfsactiviteiten (UBI's) en de bekende bodemverontreinigingen in beeld gebracht, het zgn. landsdekkend beeld (LDB, 2004). De potentiële verontreinigingen vormen het zgn. HistorischBodemBestand (HBB). Deze gegevens vormen de basis voor de werkvoorraad van de provincie. Afhankelijk van de score van de UBI behoort een locatie tot de werkvoorraad (potentiële)bodemverontreiniging die voor 2030 gesaneerd danwel beheerst moet zijn of de spoedeisende werkvoorraad die voor 2015 gesaneerd danwel beheerst moet zijn. Ook voor het bewaken van de voortgang van de bodemsaneringsoperatie van de locaties waar de provincie bevoegd gezag is en de eigen werkprocessen maakt de provincie gebruik van het BIS.

Het Wbb-traject / vervolg Wbb

(potentiële)bodemverontreinigingslocaties doorlopen een zgn. Wbb-traject van onderzoek en sanering totdat de locatie niet meer tot de werkvoorraad van de provincie behoort. De locatie is dan voldoende onderzocht of gesaneerd. Indien op de locatie na sanering nog een restverontreiniging achterblijft (bijv. indien een verontreiniging wordt afgedekt met een verharding of leeflaag) dan is sprake van nazorg. Nazorgmaatregelen worden vastgelegd en gecontroleerd. In dit rapport wordt per locatie aangegeven in welke fase van het Wbb-traject een locatie zich bevindt (Vervolg Wbb-traject):

Wbb traject starten

De locatie behoort op basis van vooronderzoek of vanuit het HBB tot de werkvoorraad van de provincie maar er is nog geen (historisch)onderzoek uitgevoerd. Op enig moment zal onderzoek plaats moeten vinden.

Bodemonderzoek uitvoeren

Vooronderzoek of historisch onderzoek geeft aanleiding om bodemonderzoek te doen. Daarbij kan sprake zijn van verkennend of nader onderzoek.

Saneringsonderzoek uitvoeren

Op basis van nader onderzoek is bepaald dat gesaneerd moet worden. Het saneringsonderzoek is gericht op de inventarisatie van de mogelijke wijzen van sanering en zal uitmondend in een keuze van de wijze van sanering

Saneringsplan opstellen

Als op is vastgesteld dan sanering moet worden uitgevoerd dient een saneringsplan opgesteld te worden. Het saneringsplan wordt door het bevoegd gezag beschikt. In de beschikking op het saneringsplan kan het bevoegd gezag nadere eisen stellen aan de sanering. De saneerder voert de sanering uit overeenkomstig het door het bevoegd gezag goedgekeurde saneringsplan en de voorschriften die zij aan de instemming hebben verbonden.

Sanering en/of evaluatie uitvoeren

Als het bevoegd gezag heeft ingestemd met het saneringsplan kan de sanering worden uitgevoerd. Na afronding van de sanering stelt de saneerder een evaluatierapport op. Op basis van het evaluatierapport zal het bevoegd gezag beoordelen of een sanering voldoende is uitgevoerd. Voldoende gesaneerde locatie behoren daarmee niet meer tot de werkvoorraad van de provincie.

Zorgmaatregelen uitvoeren

Na sanering kan sprake zijn van restverontreiniging (bijv. indien sprake is van een afdeklaag als saneringsmaatregel). Deze maatregelen kunnen bestaan uit beperkingen in het gebruik van de locatie of het voorkomen blootstelling aan of verspreiding van

de restverontreiniging.

Gesaneerd

Indien een sanering is uitgevoerd wordt door het bevoegd gezag het evaluatierapport beoordeeld. Indien met een beschikking wordt ingestemd met de uitgevoerde sanering (aan de saneringsdoelstelling is voldaan) behoort de locatie niet meer tot de werkvoorraad van de provincie. Wel kan nog sprake zijn van nazorg zoals bijvoorbeeld het in stand houden van een afdeklaag of het verplicht melden van gewijzigd gebruik.

Geen werkvoorraad (meer)

De locatie behoort op basis van de UBI score niet tot de werkvoorraad of is voldoende onderzocht of gesaneerd.

Toelichting op de gerapporteerde informatie

Locatie

Algemene gegevens waaronder de locatie in het BIS bekend is. Daarnaast wordt aangegeven of de locatie betrekking heeft op een verontreiniging die na 1 januari 1987 is ontstaan (een zorgplicht geval dat onmiddellijk ongedaan gemaakt moet worden/zijn).

Status

In de wet bodembescherming wordt onderscheid gemaakt tussen ernstige en niet ernstige verontreinigingen. Op basis daarvan wordt bepaald of een locatie door het bevoegd gezag wordt opgepakt. Voordat het bevoegd gezag hierover in een beschikking een uitspraak doet wordt de beoordeling op basis van historisch- en/of verkennend onderzoek vastgelegd (beoordeling). Indien er een uitspraak is van het bevoegd gezag dan wordt dat vermeld bij het veld 'Beschikking'.

Sanering

In een saneringsplan wordt aangegeven hoe de sanering wordt uitgevoerd. Dit kan in fasen gebeuren of in delen van de verontreiniging. Indien het bevoegd gezag een termijn heeft afgegeven voor het starten van de sanering dan wordt dat hier vermeld. Door het beoordelen van een evaluatierapport van de sanering wordt tevens de einddatum van de sanering bepaald.

Uitgevoerde onderzoeken

Een lijst van rapporten die betrekking hebben op de locatie. Deze rapporten worden in het geval van ernstige verontreiniging beoordeeld door het bevoegd gezag Wbb (provincie). Door uitwisseling van gegevens met gemeenten worden ook rapporten vermeld die in het bezit zijn van de betreffende gemeente maar die niet bij de provincie aanwezig zijn.

(mogelijk) Verontreinigende activiteiten

Dit is een overzicht van potentieel verontreinigende (bedrijfs)activiteiten die op de locatie (mogelijk) zijn uitgevoerd, worden vermoed (HBB) en/of zijn onderzocht. Met 'vervallen' wordt aangegeven of een activiteit werkelijk op de locatie heeft plaatsgevonden. Met 'Benoemd' wordt aangegeven of deze activiteit ook in de bodemonderzoeken zijn benoemd. Vervolgens wordt aangegeven of er een verontreiniging veroorzaakt door deze activiteit aanwezig is.

Geconstateerde Verontreinigingen

Indien verontreinigingen in de grond of het grondwater zijn aangetroffen wordt in deze tabel aangegeven in welke mate overschrijding van de normen heeft plaatsgevonden. Tevens wordt vermeld welke omvang de verontreiniging heeft en op welke diepte deze zit.

Besluiten

Op basis van de aangeleverde rapporten doet het bevoegd gezag uitspraak over de mate van verontreiniging (ernst), de spoedeisendheid van saneren (spoed), te nemen maatregelen voor, na en tijdens sanering, saneringsplannen en de uitvoering van de sanering (evaluatie). In dit overzicht worden de door de provincie genomen besluiten vermeld.

Saneringscontouren

Indien sprake is van sanering in delen of fasen dan worden meerdere contouren vermeld. Per fase of deel wordt aangegeven welke saneringsvariant voor de boven- of ondergrond uiteindelijk is uitgevoerd.

Zorgmaatregelen

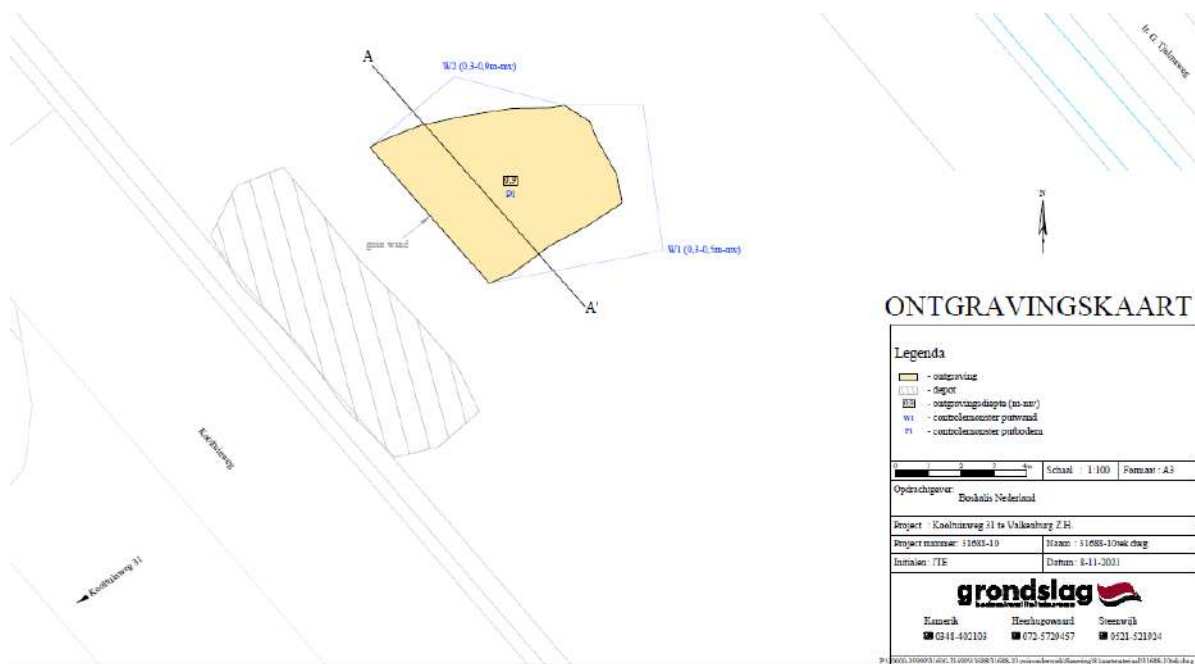
Indien na sanering nog verontreiniging is achtergebleven, zullen maatregelen worden genomen om blootstelling aan of verspreiding van de restverontreiniging te voorkomen. Deze maatregelen worden in het BIS geregistreerd. Het bevoegd gezag houdt toezicht op het in stand houden van deze maatregelen.

**Bijlage 2e Onderzoeks- en
saneringslocaties**

Saneringslocaties

Op de volgende locaties is een sanering uitgevoerd waarbij geen sprake was van een ernstige bodemverontreiniging:

- Tegenover de Kooltuinweg 31 14 m³ asbesthoudende puin
- Tunnelbak N206 KW03 15 m³ PAK in bovengrond (tot circa 0,5 m-mv)
- Boring 1039 (perceel A 2871) 13 m³ koper in bovengrond (traject 0 – 0,5 m-mv)
- Boring 1068 (perceel A 4176) 8 m³ nikkel in bovengrond (traject 0 – 0,3 m-mv)
- Boring B17 (perceel A 5656) 10 m³ koper in ondergrond (traject 0,5 – 0,7 m-mv)
- Boring B45-1 (perceel A 28) 2,5 m³ koper in ondergrond (traject 0,5 – 1 m-mv)



Sanering tegenover Kooltuinweg 31: asbesthoudend puin (14 m³).



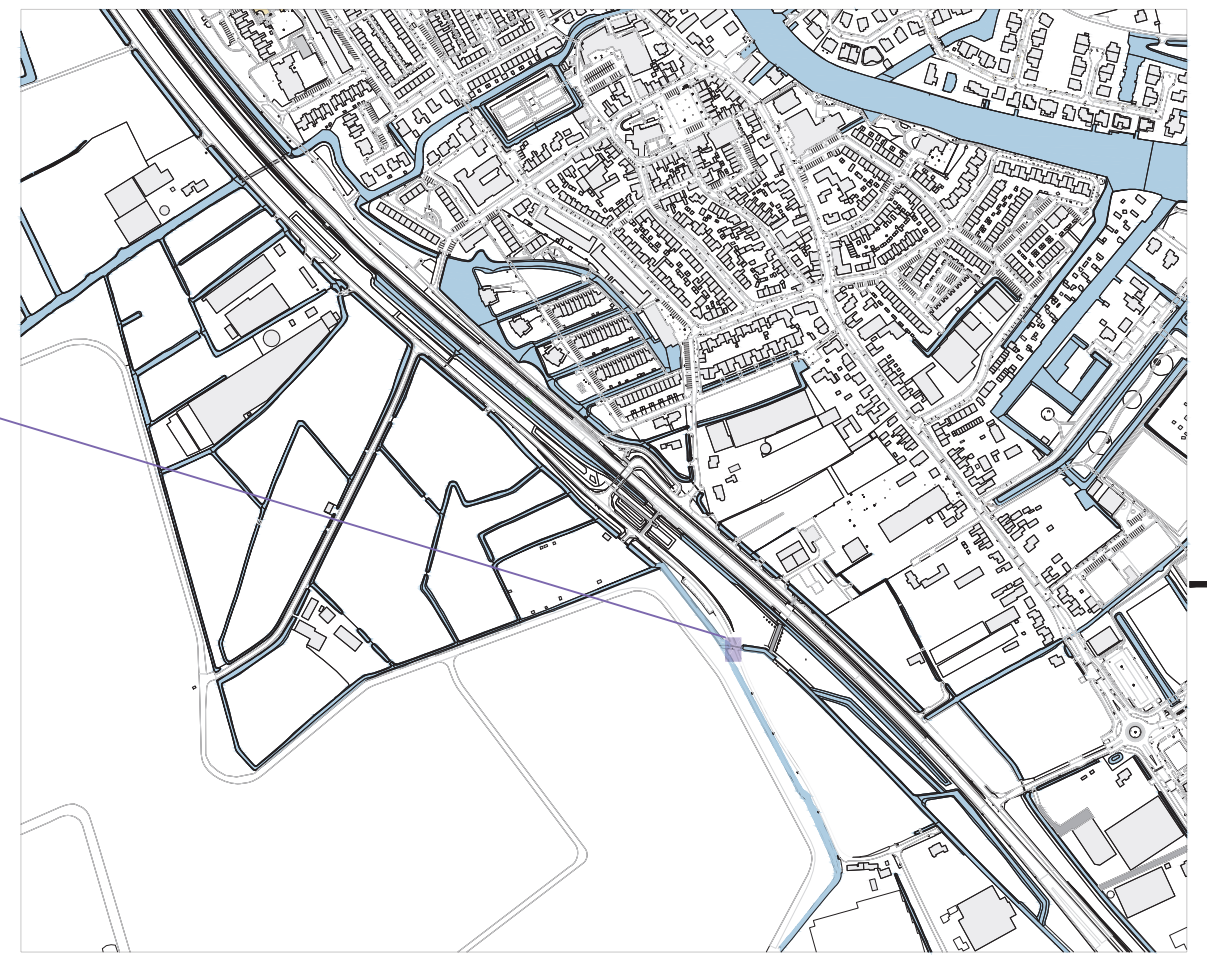
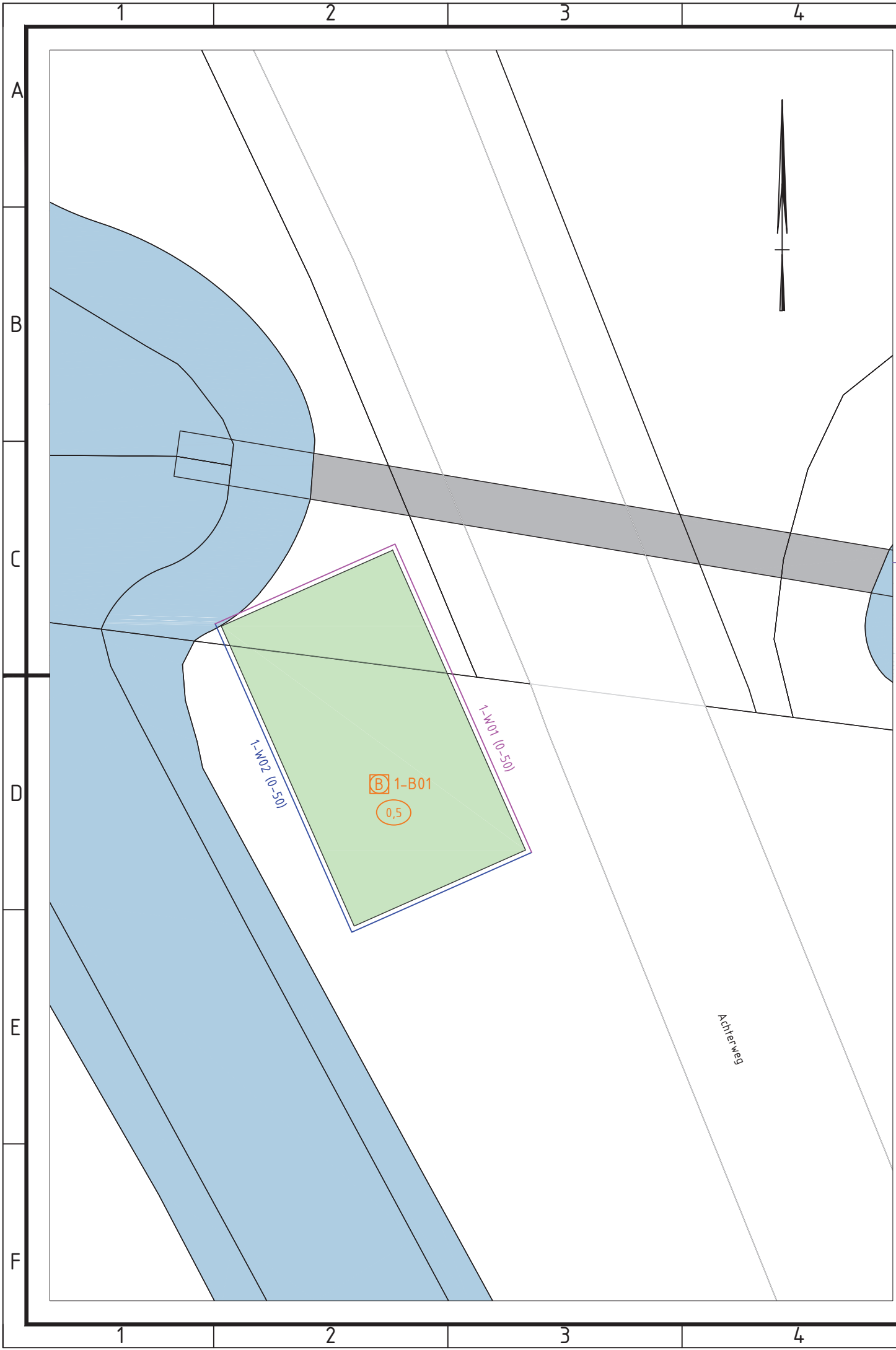
Tunnelbak N206 KW03

15 m³ PAK in bovengrond (tot circa 0,5 m-mv)

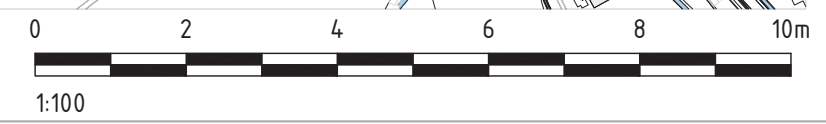


Locaties 1039, 1068, B17 en B45-1

De detailtekening van de 4 gesaneerde spots volgen nu.



- LEGENDA**
- ontgravingsvak
 - B 1-B01 controlemonster putbodem
 - controlemonster putwand
 - 0,5 ontgravingsdiepte



T 088 321 25 20 www.bkingenieurs.nl info@bkingenieurs.nl

PROJECTOMSCHRIJVING
N206, Valkenburg

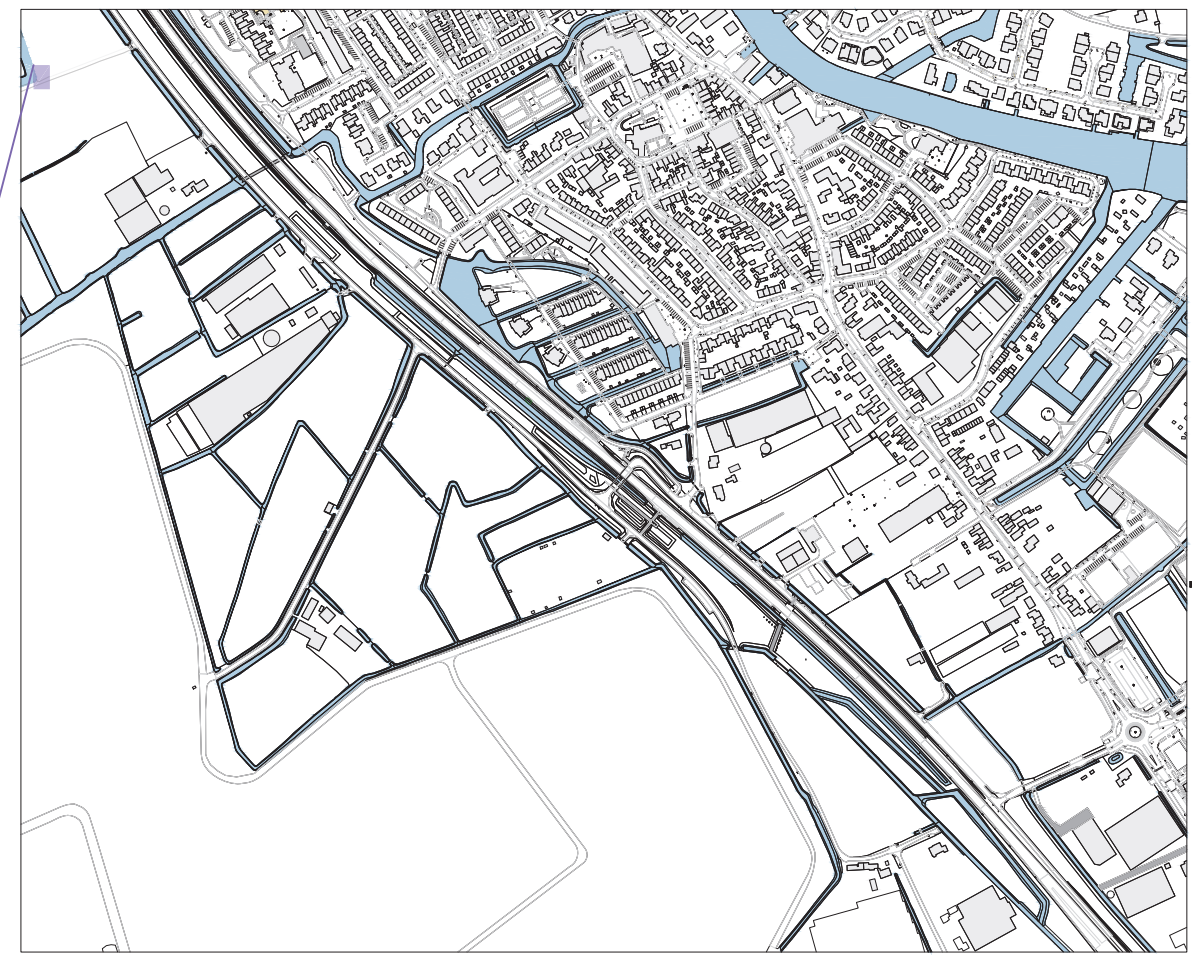
TEKENINGOMSCHRIJVING
OVERZICHTSTEKENING
Spot 1

OPDRACHTGEVER
Boskalis Nederland

PROJECTNUMMER 201418	ONDERDEEL _MD_701	BLAD 01 van 04
GETEKEND P.E.B. de Boer	FORMAAT A3	
GECONTROLEERD K. Feenstra	SCHAAL 1:100	
GEAUTORISEERD K. Feenstra	DATUM 28-05-2021	STATUS DEFINITIEF



- LEGENDA**
- ontgravingsvak
 - B 2-B01 controlemonster putbodem
 - 2-W01 controlemonster putwand
 - 1,0 ontgravingsdiepte



T 088 321 25 20 www.bkingenieurs.nl info@bkingenieurs.nl

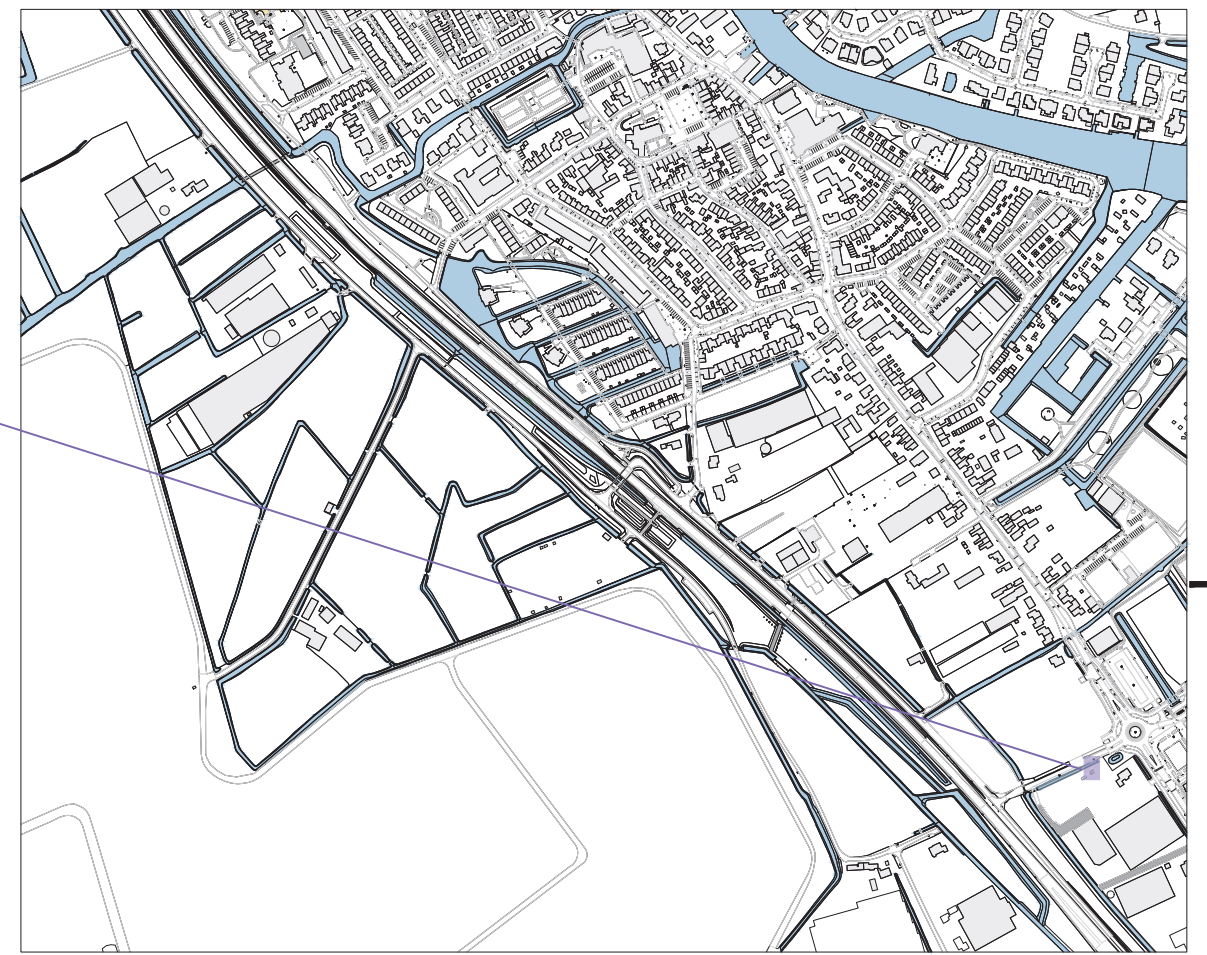
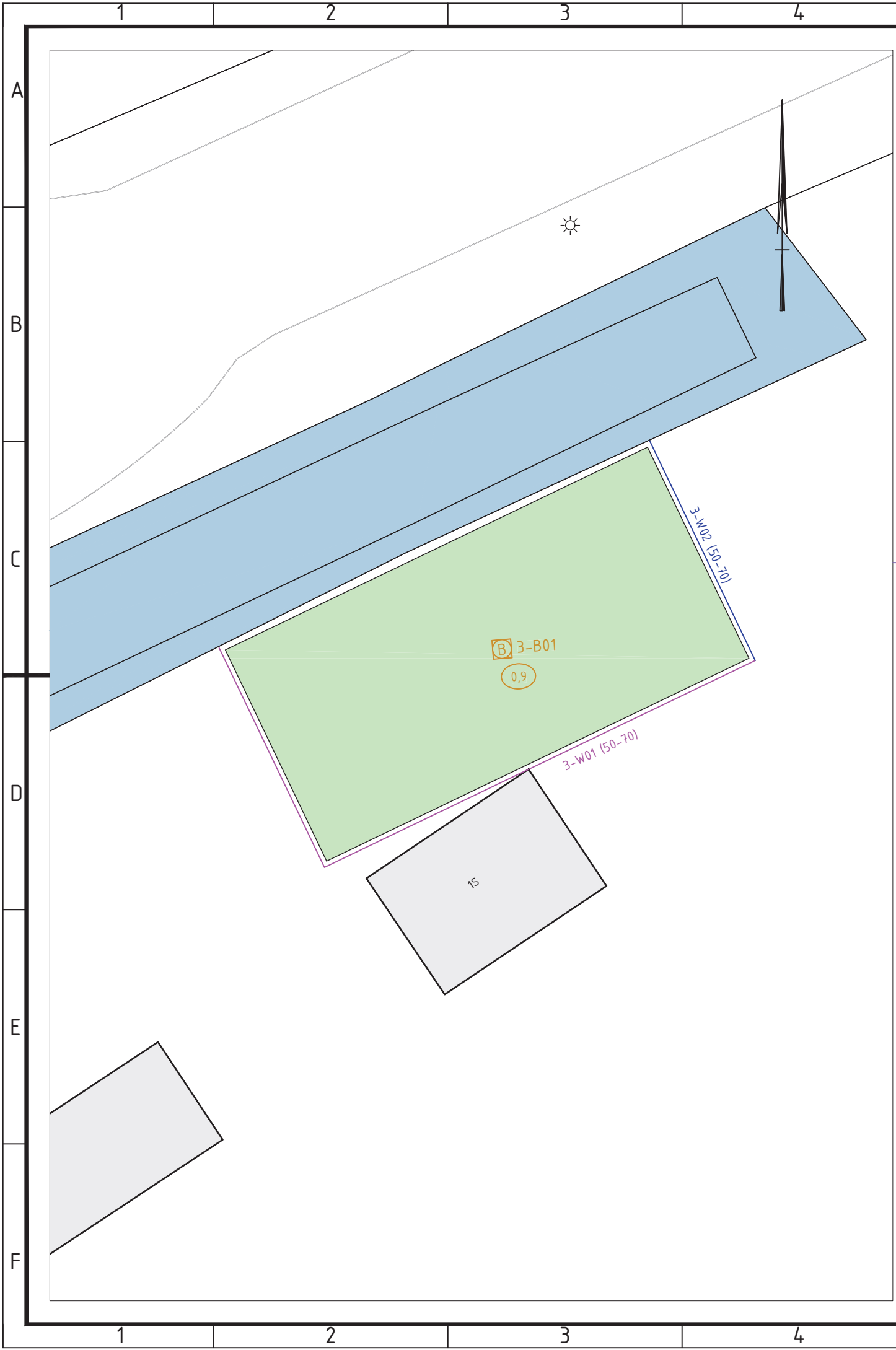
PROJECTOMSCHRIJVING
N206, Valkenburg

TEKENINGOMSCHRIJVING
OVERZICHTSTEKENING
Spot 2

OPDRACHTGEVER
Boskalis Nederland

PROJECTNUMMER	ONDERDEEL	BLAD
201418	_MD_701	02 van 04
GETEKEND	FORMAAT	
P.E.B. de Boer	A3	
GECONTROLEERD	SCHAAL	
K. Feenstra	1:100	
GEAUTORISEERD	DATUM	STATUS
K. Feenstra	28-05-2021	DEFINITIEF

P:\2020\1400\201418 - Ingenieur G. Tjalma\wag (N206) - Valkenburg\06- Tekeningen\201418_MD_701.dwg door: Peter De Boer



LEGENDA

- ontgravingsvak
- B 3-B01 controlemonster putbodem
- controlemonster putwand
- 0,9 ontgravingsdiepte



T 088 321 25 20 www.bkingenieurs.nl info@bkingenieurs.nl

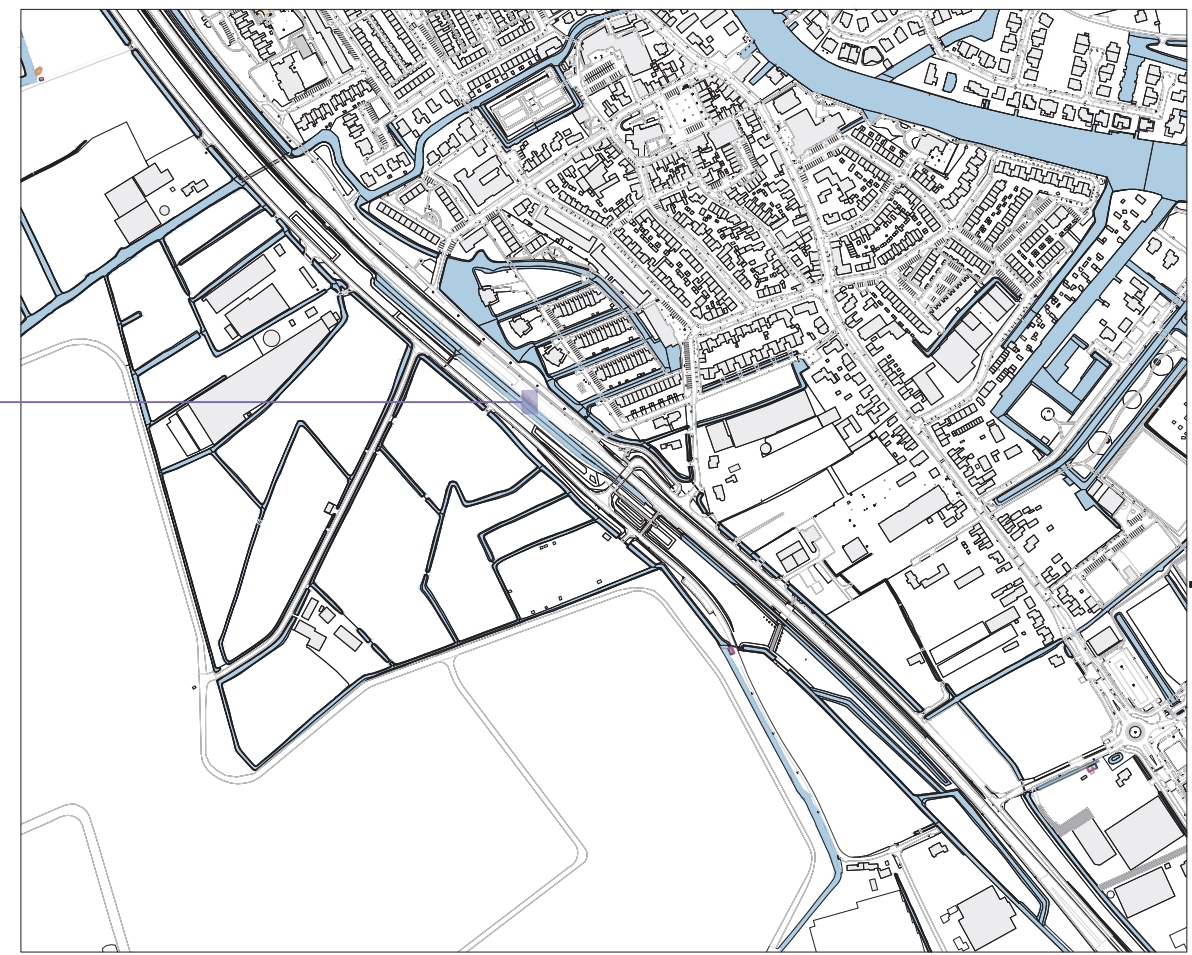
PROJECTOMSCHRIJVING
N206, Valkenburg

TEKENINGOMSCHRIJVING
OVERZICHTSTEKENING
Spot 3

OPDRACHTGEVER
Boskalis Nederland

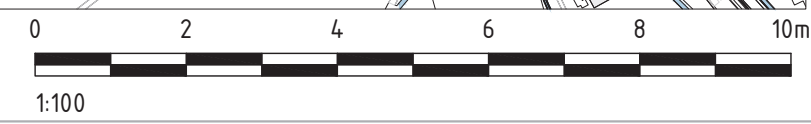
PROJECTNUMMER 201418	ONDERDEEL _MD_701	BLAD 03 van 04
GETEKEND P.E.B. de Boer	FORMAAT A3	
GECONTROLEERD K. Feenstra	SCHAAL 1:100	
GEAUTORISEERD K. Feenstra	DATUM 28-05-2021	STATUS DEFINITIEF





LEGENDA

- ontgravingsvak
- B P001 controlemonster putbodem
- W002 controlemonster putwand
- 0,3 ontgravingsdiepte

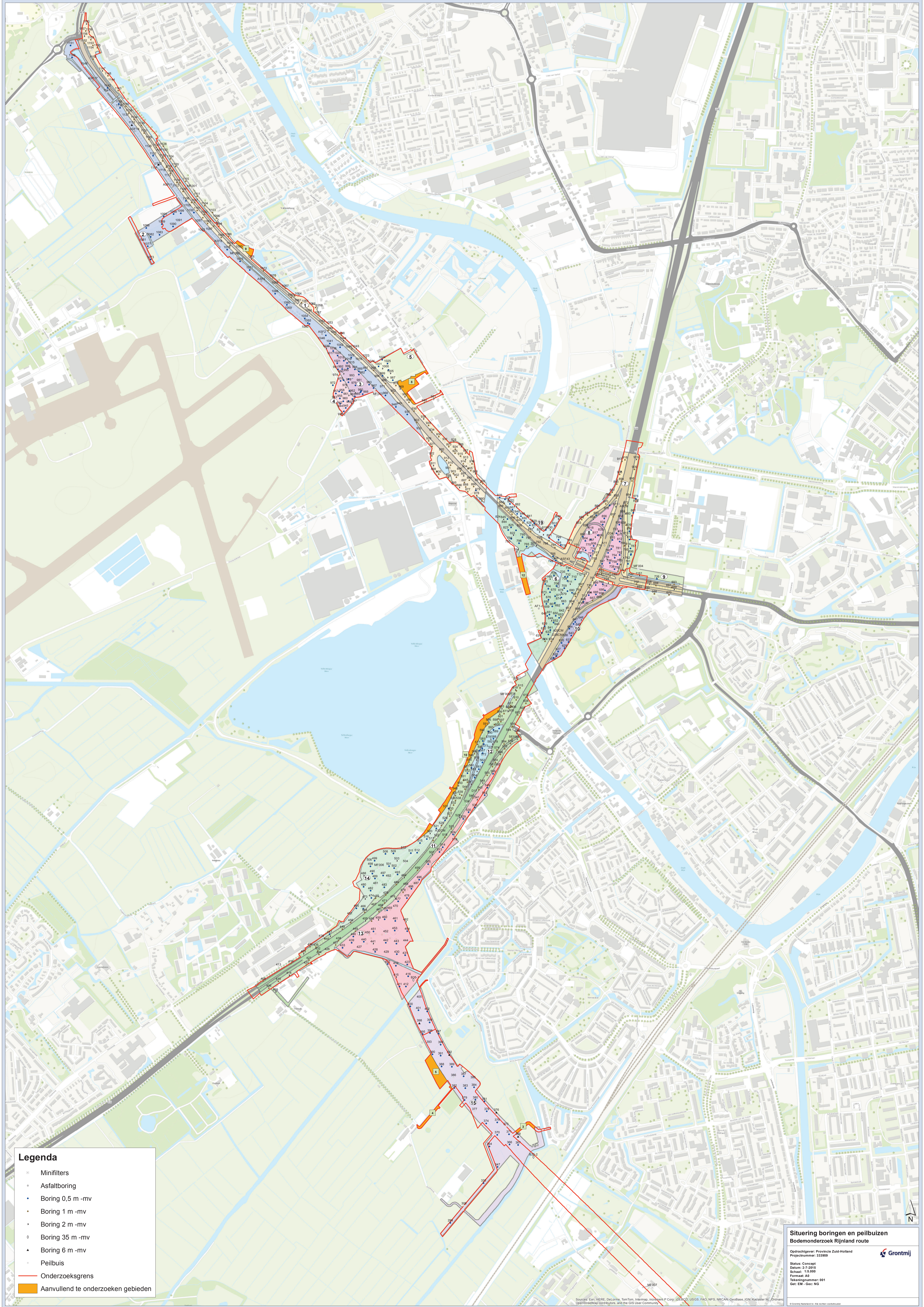


T 088 321 25 20 www.bkingenieurs.nl info@bkingenieurs.nl

PROJECTOMSCHRIJVING N206, Valkenburg	PROJECTNUMMER 201418	ONDERDEEL _MD_701	BLAD 04 van 04
TEKENINGOMSCHRIJVING OVERZICHTSTEKENING Spot 4	GETEKEND P.E.B. de Boer	FORMAAT A3	
OPDRACHTGEVER Boskalis Nederland	GECONTROLEERD K. Feenstra	SCHAAL 1:100	
	GEAUTORISEERD K. Feenstra	DATUM 28-05-2021	STATUS DEFINITIEF



P:\2020\1400\201418 - Ingenieur G. Tjalma\wg (N206) - Tekeningen\201418_MD_701.dwg door: Peter De Boer



- Legenda**
- Minifilters
 - Asfaltboring
 - Boring 0,5 m -mv
 - Boring 1 m -mv
 - Boring 2 m -mv
 - Boring 35 m -mv
 - Boring 6 m -mv
 - Peilbuis
 - Onderzoeksgrens
 - Aanvullend te onderzoeken gebieden

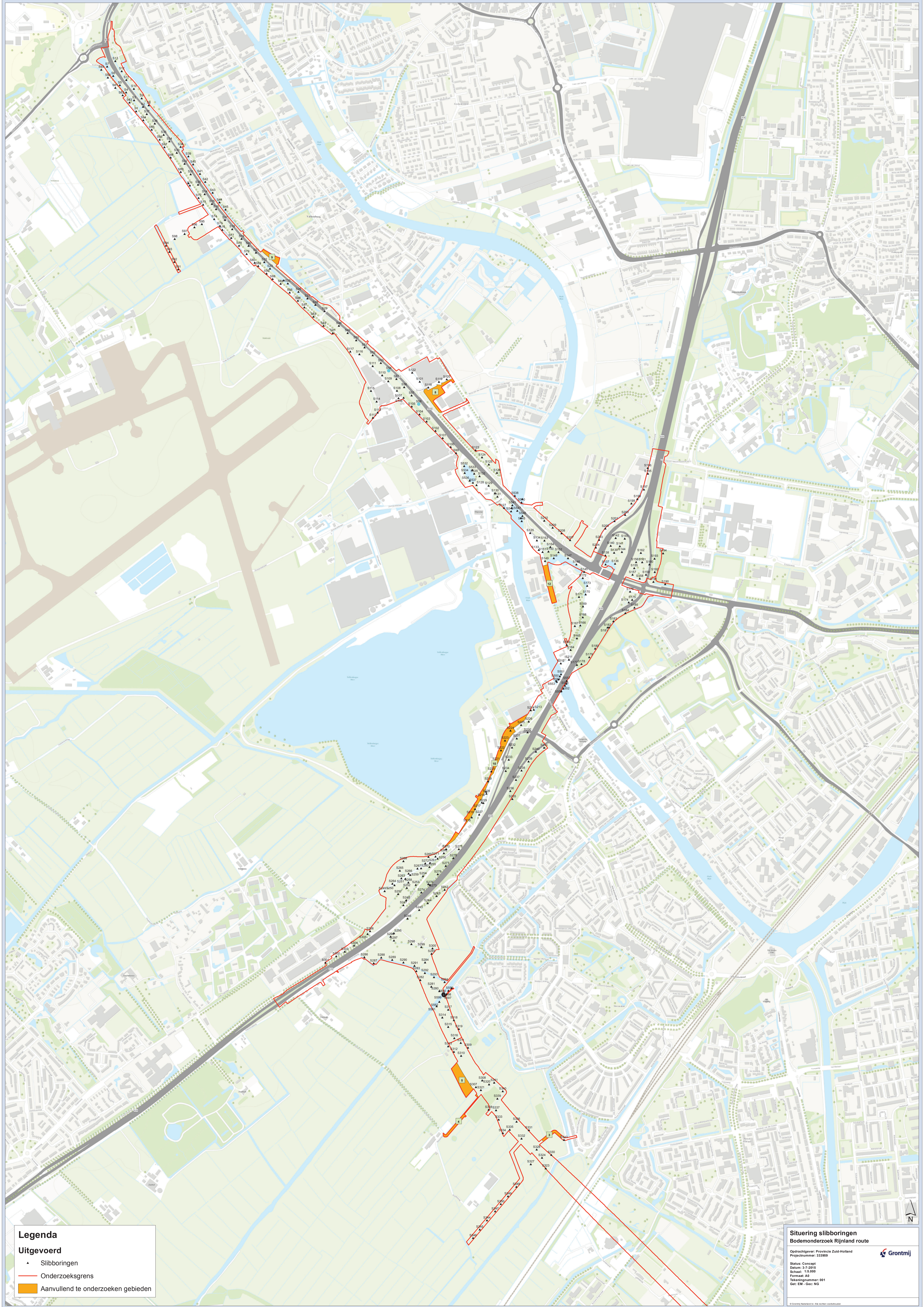
Situering boringen en peilbuizen
Bodemonderzoek Rijnland route

Opdrachtgever: Provincie Zuid-Holland
 Projectnummer: 33393

Status: Concept
 Datum: 2-7-2015
 Schaal: 1:8.000
 Formaat: A0
 Tekeningnummer: 001
 Gev: EM - Gec: NG

 Grontmij

Source: Esri, HERE, DeLorme, TomTom, Intermap, iPC, GEBCO, USGS, FAO, NPS, NRCAN, Geobase, IGN, Kasaster, NLS, OpenStreetMap contributors, and the GIS User Community



Legenda

Uitgevoerd

- ▲ Slibboringen
- Onderzoeksgrens
- Aanvullend te onderzoeken gebieden

Situering slibboringen
Bodemonderzoek Rijnland route

Opdrachtgever: Provincie Zuid-Holland
 Projectnummer: 33399

Status: Concept
 Datum: 3-7-2015
 Schaal: 1:8.000
 Formaat: A0
 Tekeningnummer: 001
 Gev: EM - Gec: NG

 Grontmij



© Grontmij Nederland bv. Alle rechten voorbehouden.

Deellocatie A:
Oostelijke wegberm t.h.v.
kruising N206 / N441

Deze watergang stond droog en
kon niet bemonsterd worden

Zonnebloemstraat 306

Wassenaarseweg N441

N206

N206

F16

Afstanden in meters
Hoogten in meters tov NAP



VANDERHELM MILIEUBEHEER B.V.
Nobelsingel 2
2652 XA Berkel en Rodenrijs
T 010-249 24 60 E info@vdhelm.nl
F 010-249 24 70 I www.vdhelm.nl

asfaltboren & sonderen, water & bodemonderzoek, begeleiding, asbestonderzoek & saneren, landmeten & maatvoering, ecologie

Project: Project N206

Omschrijving: Diverse onderzoeken

Projectcode: 20180119

Formaat: A3

Getekend: NS

Schaal: 1: 500

Projectleider: AR

Tek.nr.: 01

Veldwerker: RvdB en JB

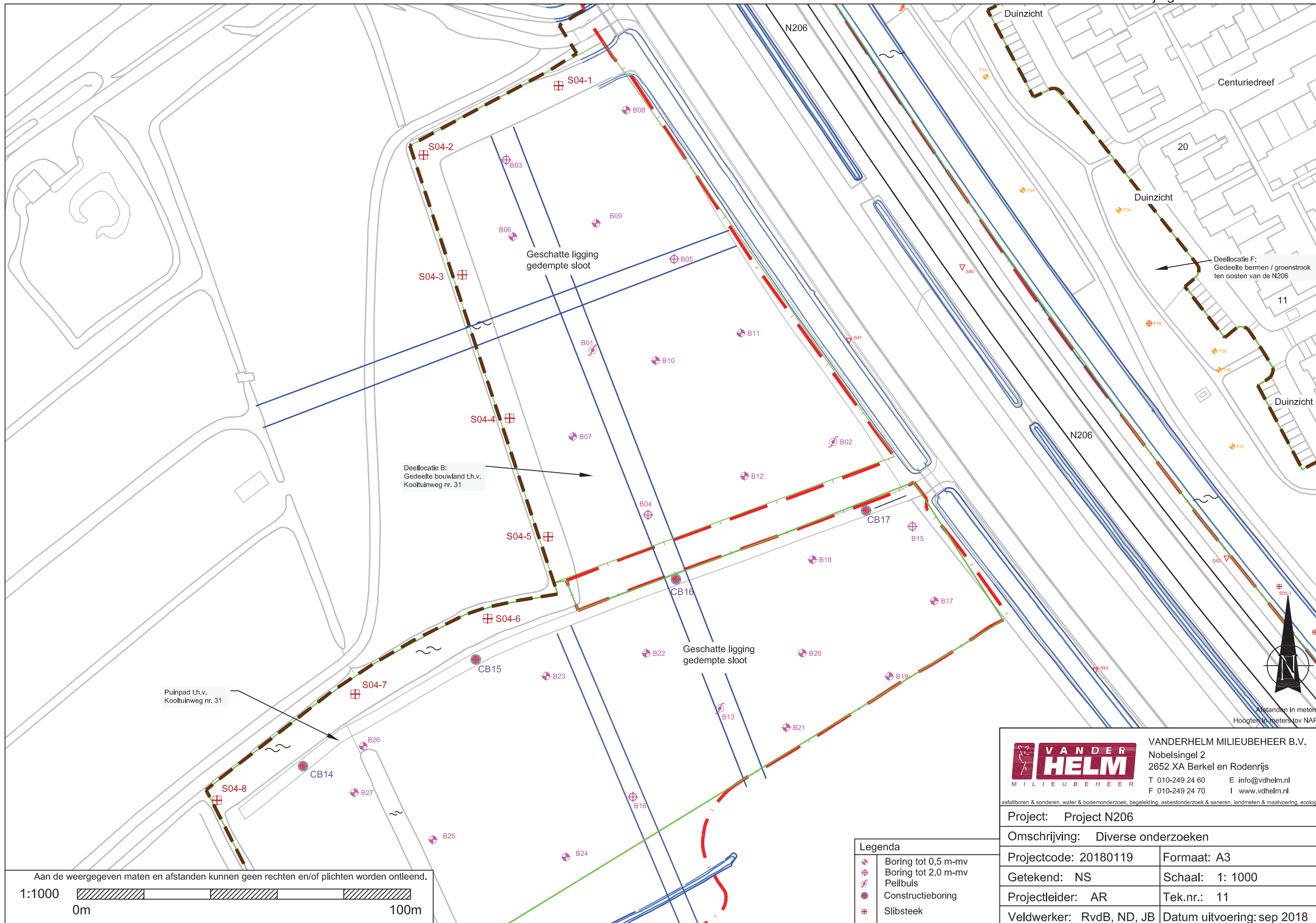
Datum uitvoering: sep 2018

Legenda

- Boring tot 1,0 m-mv
- Boring tot 2,0 m-mv
- Peilbuis
- Slibsteek

Aan de weergegeven maten en afstanden kunnen geen rechten en/of plichten worden ontleend.





Deellocatie B:
Gedeelte bouwland t.h.v.
Kooltuinweg nr. 31

Deellocatie F:
Gedeelte bermen / groenstrook
ten oosten van de N206

Puinpad t.h.v.
Kooltuinweg nr. 31

Legenda

- Boring tot 0,5 m-mv
- Boring tot 2,0 m-mv
- Peilbuis
- Constructieboring
- Siltsteek

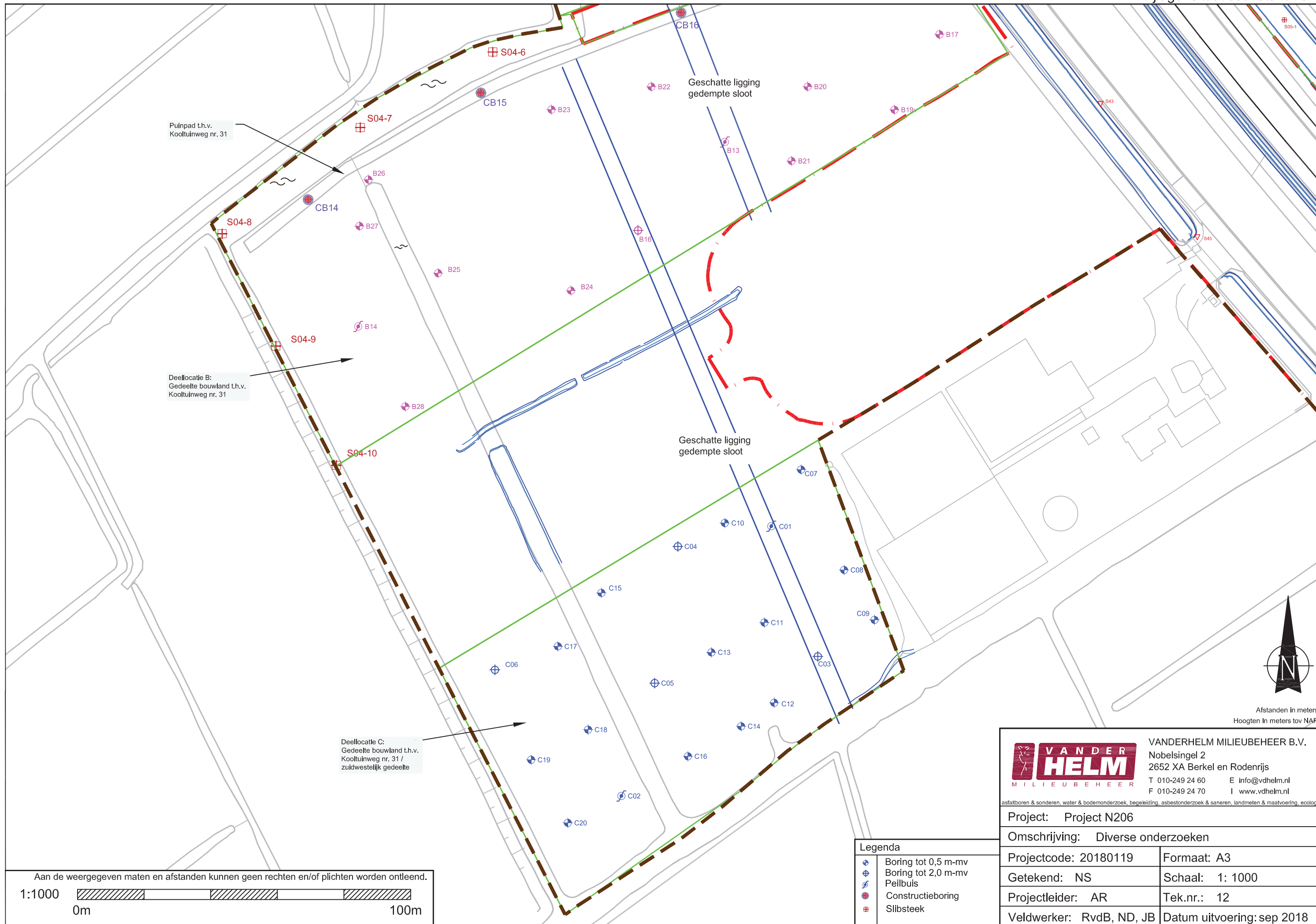
VANDERHELM
MILIEUBEHEER

VANDERHELM MILIEUBEHEER B.V.
Nobelsingel 2
2652 XA Berkel en Rodenrijs
T 010-249 24 60 E info@vdhelm.nl
F 010-249 24 70 I www.vdhelm.nl

Project: Project N206	
Omschrijving: Diverse onderzoeken	
Projectcode: 20180119	Formaat: A3
Getekend: NS	Schaal: 1: 1000
Projectleider: AR	Tek.nr.: 11
Veldwerker: RvdB, ND, JB	Datum uitvoering: sep 2018

Aan de weergegeven maten en afstanden kunnen geen rechten en/of plichten worden ontleend.
1:1000
0m 100m

Afstanden in meters
Hoogten in meters tov NAP



Puinpad t.h.v. Kooltuinweg nr. 31

Deellocatie B: Gedeelte bouwland t.h.v. Kooltuinweg nr. 31

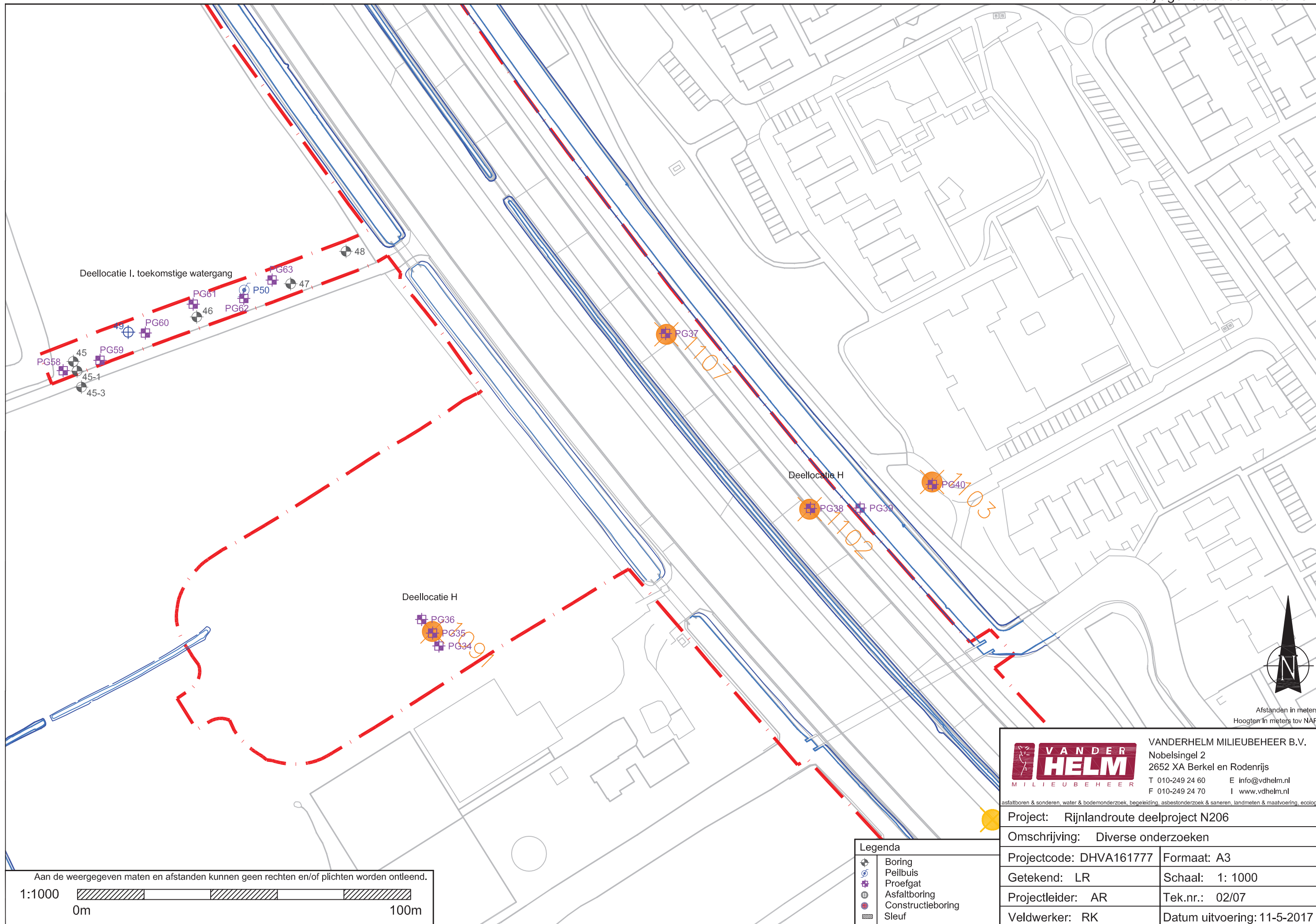
Deellocatie C: Gedeelte bouwland t.h.v. Kooltuinweg nr. 31 / zuidwestelijk gedeelte

Aan de weergegeven maten en afstanden kunnen geen rechten en/of plichten worden ontleend.
 1:1000
 0m 100m

Afstanden in meters
 Hoogten in meters tov NAP

VANDERHELM
 MILIEUBEHEER
 VANDERHELM MILIEUBEHEER B.V.
 Nobelsingel 2
 2652 XA Berkel en Rodenrijs
 T 010-249 24 60 E info@vdhelm.nl
 F 010-249 24 70 I www.vdhelm.nl

asfaltboren & sonderen, water & bodemonderzoek, begeleiding, asbestonderzoek & saneren, landmeten & maatvoering, ecologie



Afstanden in meters
Hoogten in meters tov NAP

VANDERHELM
MILIEUBEHEER

VANDERHELM MILIEUBEHEER B.V.
Nobelsingel 2
2652 XA Berkel en Rodenrijs
T 010-249 24 60 E info@vdhelm.nl
F 010-249 24 70 I www.vdhelm.nl

asfaltboren & sonderen, water & bodemonderzoek, begeleiding, asbestonderzoek & saneren, landmeten & maatvoering, ecologie

Project: Rijnlandroute deelproject N206	
Omschrijving: Diverse onderzoeken	
Projectcode: DHVA161777	Formaat: A3
Getekend: LR	Schaal: 1: 1000
Projectleider: AR	Tek.nr.: 02/07
Veldwerker: RK	Datum uitvoering: 11-5-2017

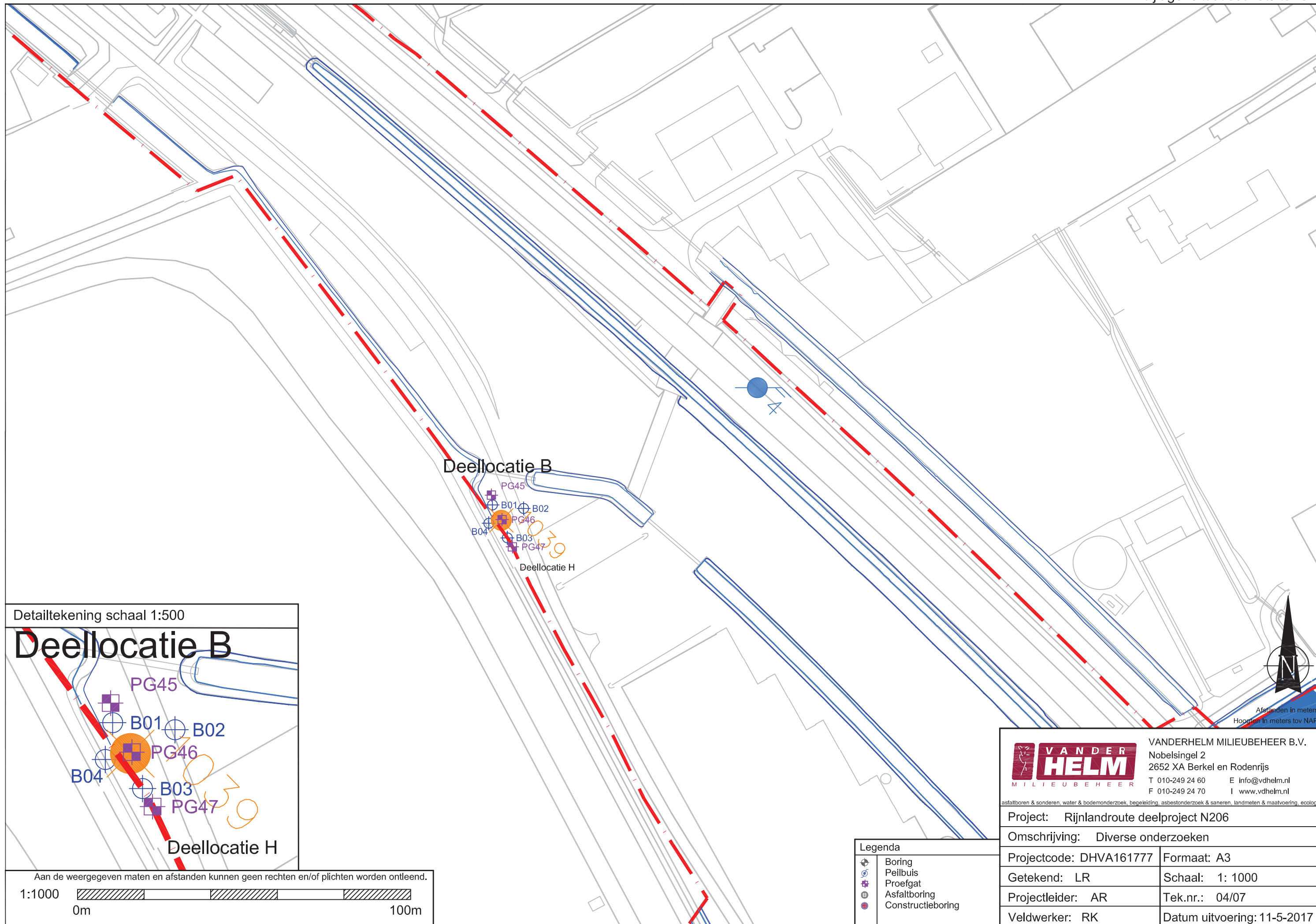
Legenda

	Boring
	Peilbuis
	Proefgat
	Asfaltboring
	Constructieboring
	Sleuf

Aan de weergegeven maten en afstanden kunnen geen rechten en/of plichten worden ontleend.

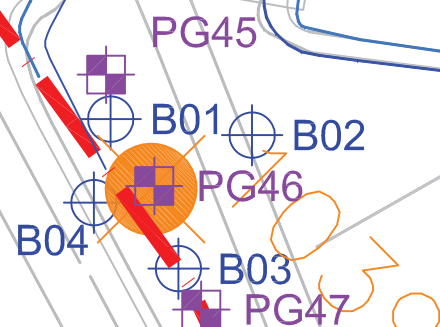
1:1000

0m 100m



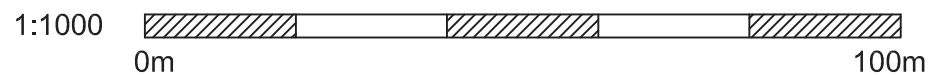
Detailtekening schaal 1:500

Deellocatie B



Deellocatie H

Aan de weergegeven maten en afstanden kunnen geen rechten en/of plichten worden ontleend.



Legenda

- Boring
- Peilbuis
- Proefgat
- Asfaltboring
- Constructieboring



VANDERHELM MILIEUBEHEER B.V.
 Nobelsingel 2
 2652 XA Berkel en Rodenrijs
 T 010-249 24 60 E info@vdhelm.nl
 F 010-249 24 70 I www.vdhelm.nl

Project: Rijnlandroute deelproject N206

Omschrijving: Diverse onderzoeken

Projectcode: DHVA161777

Formaat: A3

Getekend: LR

Schaal: 1: 1000

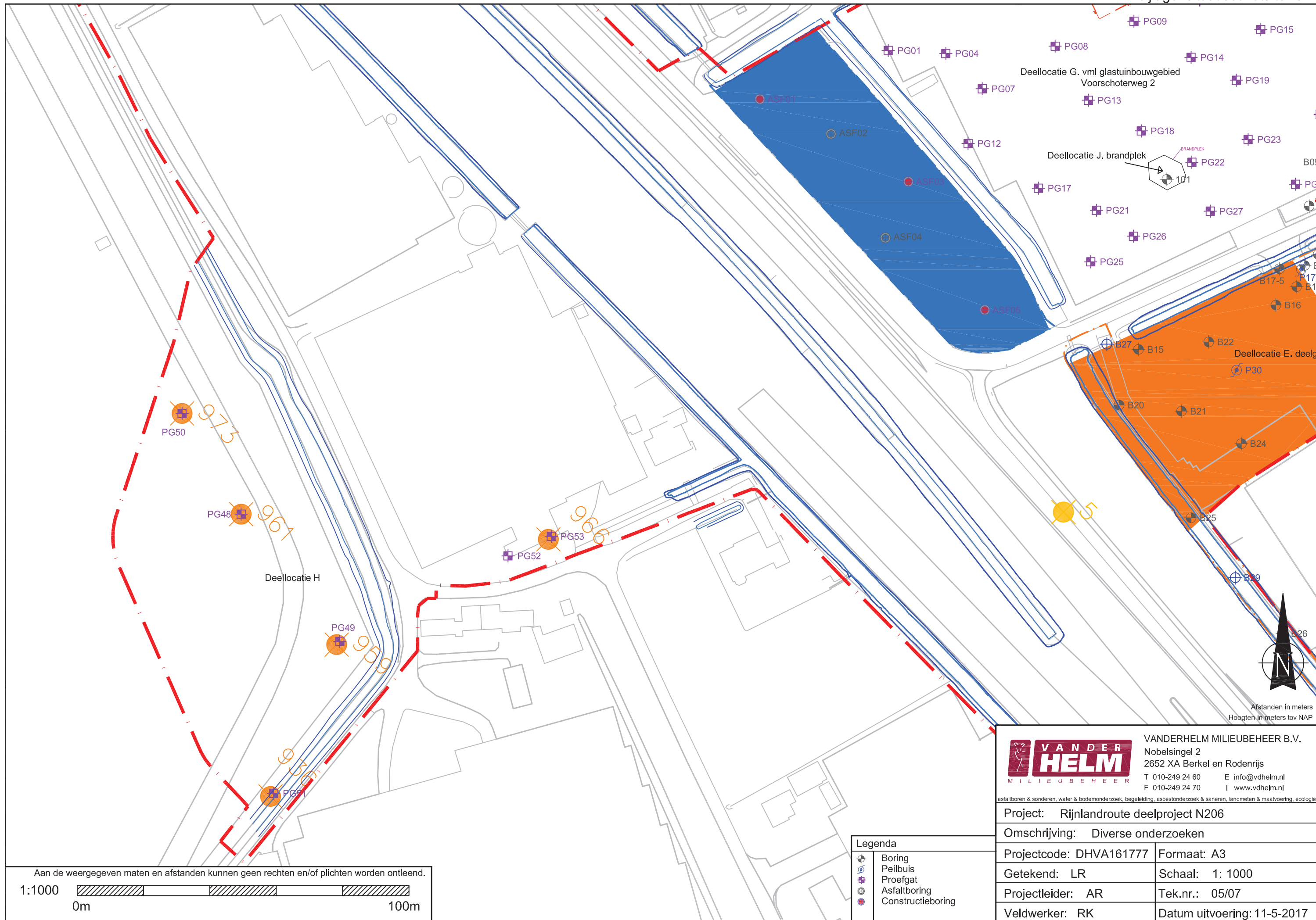
Projectleider: AR

Tek.nr.: 04/07

Veldwerker: RK

Datum uitvoering: 11-5-2017

Afstanden in meters
 Hoogten in meters tov NAP



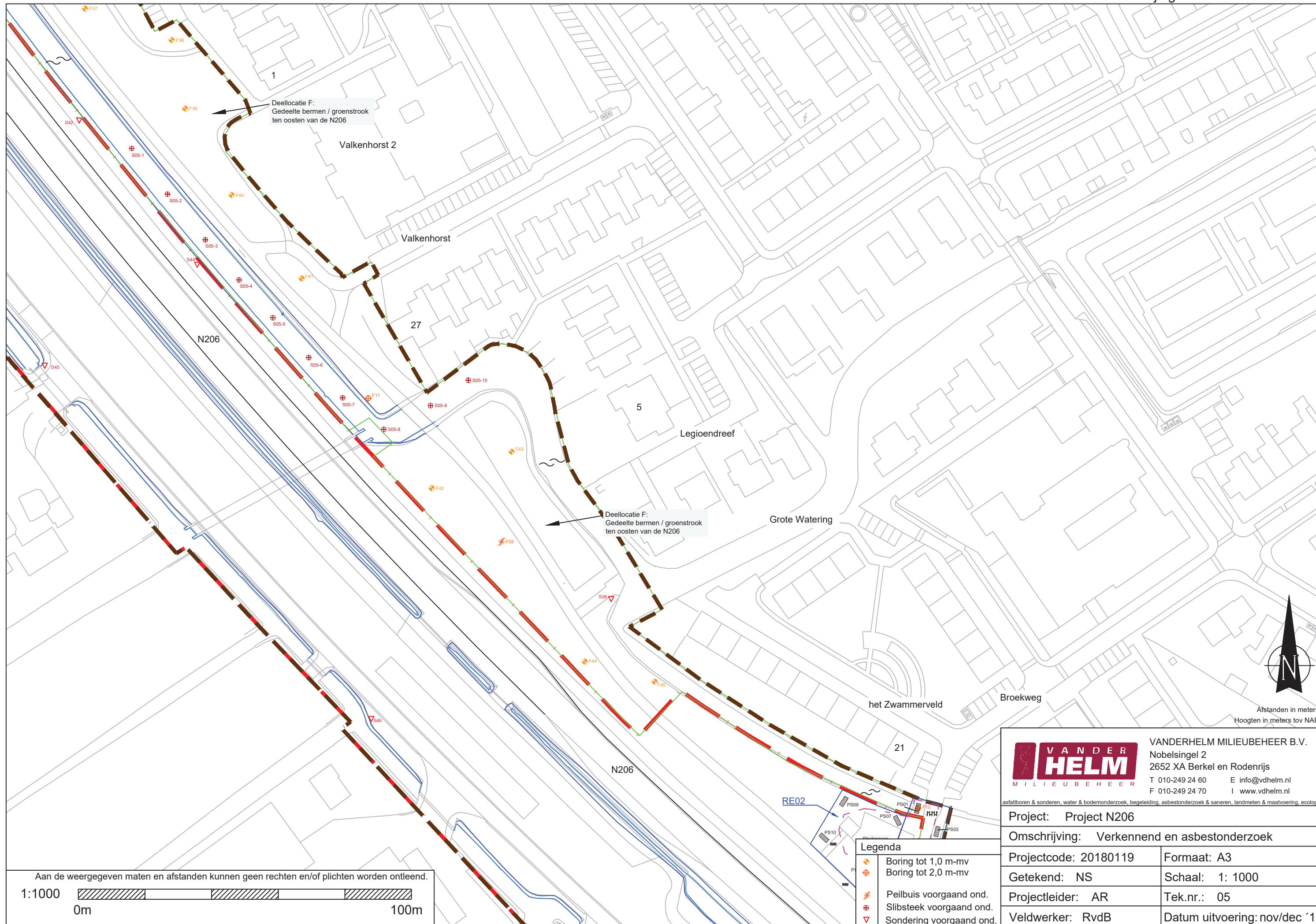
Aan de weergegeven maten en afstanden kunnen geen rechten en/of plichten worden ontleend.
 1:1000
 0m 100m

- Legenda**
- Boring
 - Peilbuis
 - Proefgat
 - Asfaltboring
 - Constructieboring

VANDERHELM
 MILIEUBEHEER

VANDERHELM MILIEUBEHEER B.V.
 Nobelsingel 2
 2652 XA Berkel en Rodenrijs
 T 010-249 24 60 E info@vdhelm.nl
 F 010-249 24 70 I www.vdhelm.nl

Project: Rijnlandroute deelproject N206	
Omschrijving: Diverse onderzoeken	
Projectcode: DHVA161777	Formaat: A3
Getekend: LR	Schaal: 1: 1000
Projectleider: AR	Tek.nr.: 05/07
Veldwerker: RK	Datum uitvoering: 11-5-2017



Afstanden in meters
Hoogten in meters tov NAP

VANDER HELM
MILIEUBEHEER

VANDERHELM MILIEUBEHEER B.V.
Nobelsingel 2
2652 XA Berkel en Rodenrijs
T 010-249 24 60 E info@vdhelm.nl
F 010-249 24 70 I www.vdhelm.nl

asfaltboren & sonderen, water & bodemonderzoek, begeleiding, asbestonderzoek & saneren, landmeten & maatvoering, ecologie

Project: Project N206	
Omschrijving: Verkennend en asbestonderzoek	
Projectcode: 20180119	Formaat: A3
Getekend: NS	Schaal: 1: 1000
Projectleider: AR	Tek.nr.: 05
Veldwerker: RvdB	Datum uitvoering: nov/dec '18

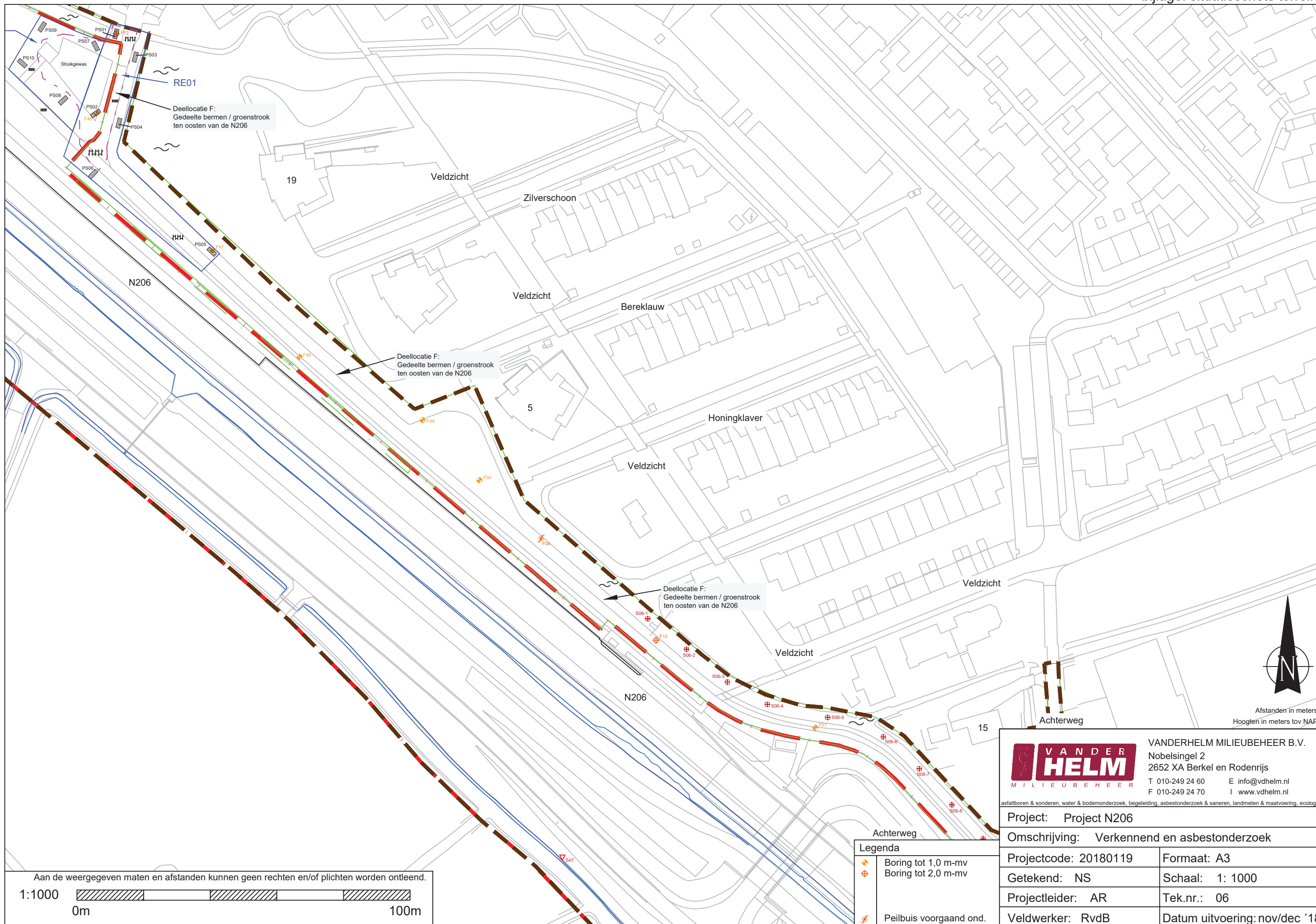
Legenda

	Boring tot 1,0 m-mv
	Boring tot 2,0 m-mv
	Peilbuis voorgaand ond.
	Slibsteek voorgaand ond.
	Sondering voorgaand ond.

Aan de weergegeven maten en afstanden kunnen geen rechten en/of plichten worden ontleend.

1:1000

0m 100m



Aan de weergegeven maten en afstanden kunnen geen rechten en/of plichten worden ontleend.
 1:1000 0m 100m

Legenda

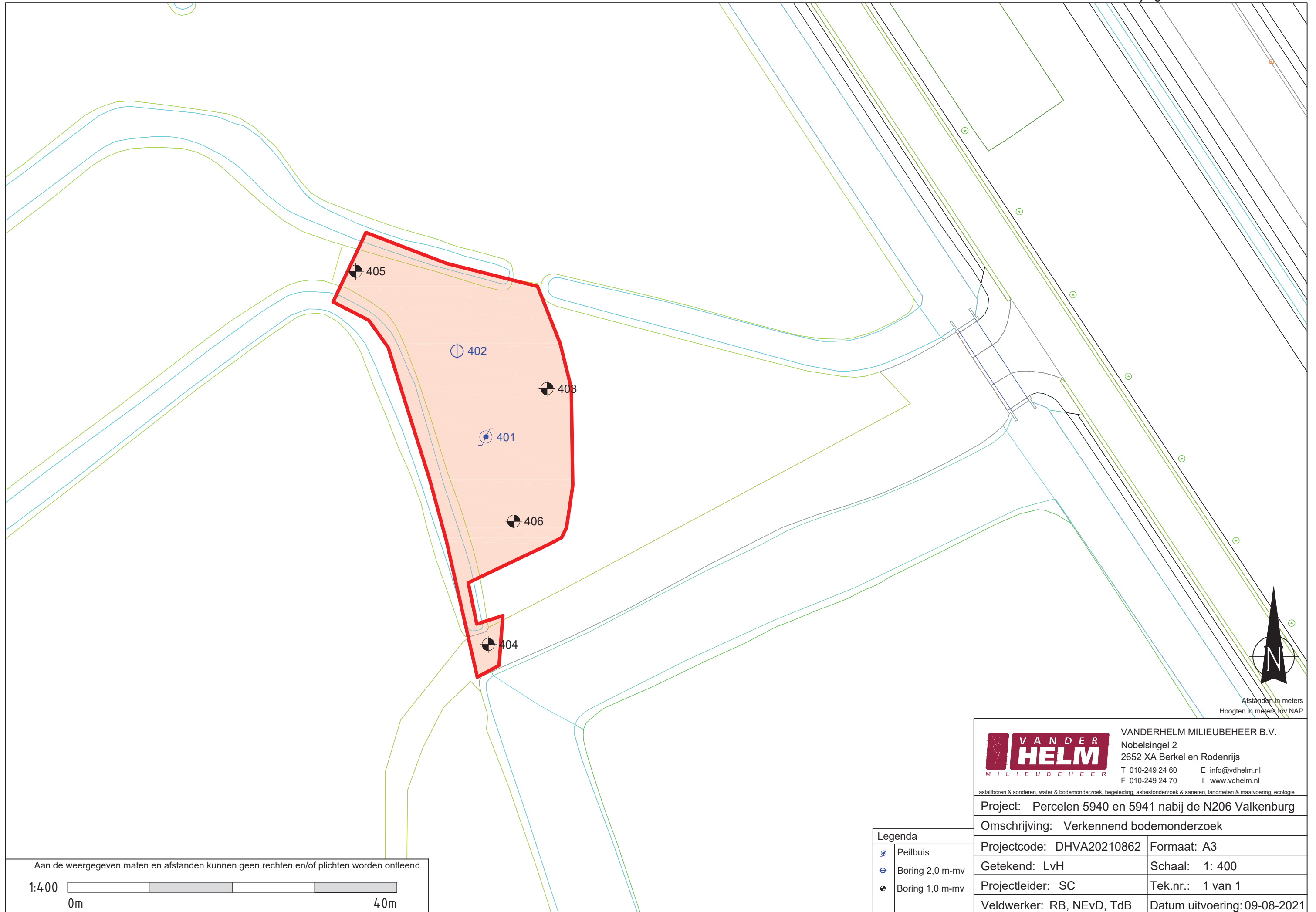
	Boring tot 1,0 m-mv
	Boring tot 2,0 m-mv
	Peilbuis voorgaand ond.

VAN DER HELM
 MILIEUBEHEER


VANDERHELM MILIEUBEHEER B.V.
 Nobelsingel 2
 2652 XA Berkel en Rodenrijs
 T 010-249 24 60 E info@vdhelm.nl
 F 010-249 24 70 I www.vdhelm.nl

Project: Project N206	
Omschrijving: Verkennend en asbestonderzoek	
Projectcode: 20180119	Formaat: A3
Getekend: NS	Schaal: 1: 1000
Projectleider: AR	Tek.nr.: 06
Veldwerker: RvdB	Datum uitvoering: nov/dec '18

Afstanden in meters
 Hoogten in meters tov NAP.



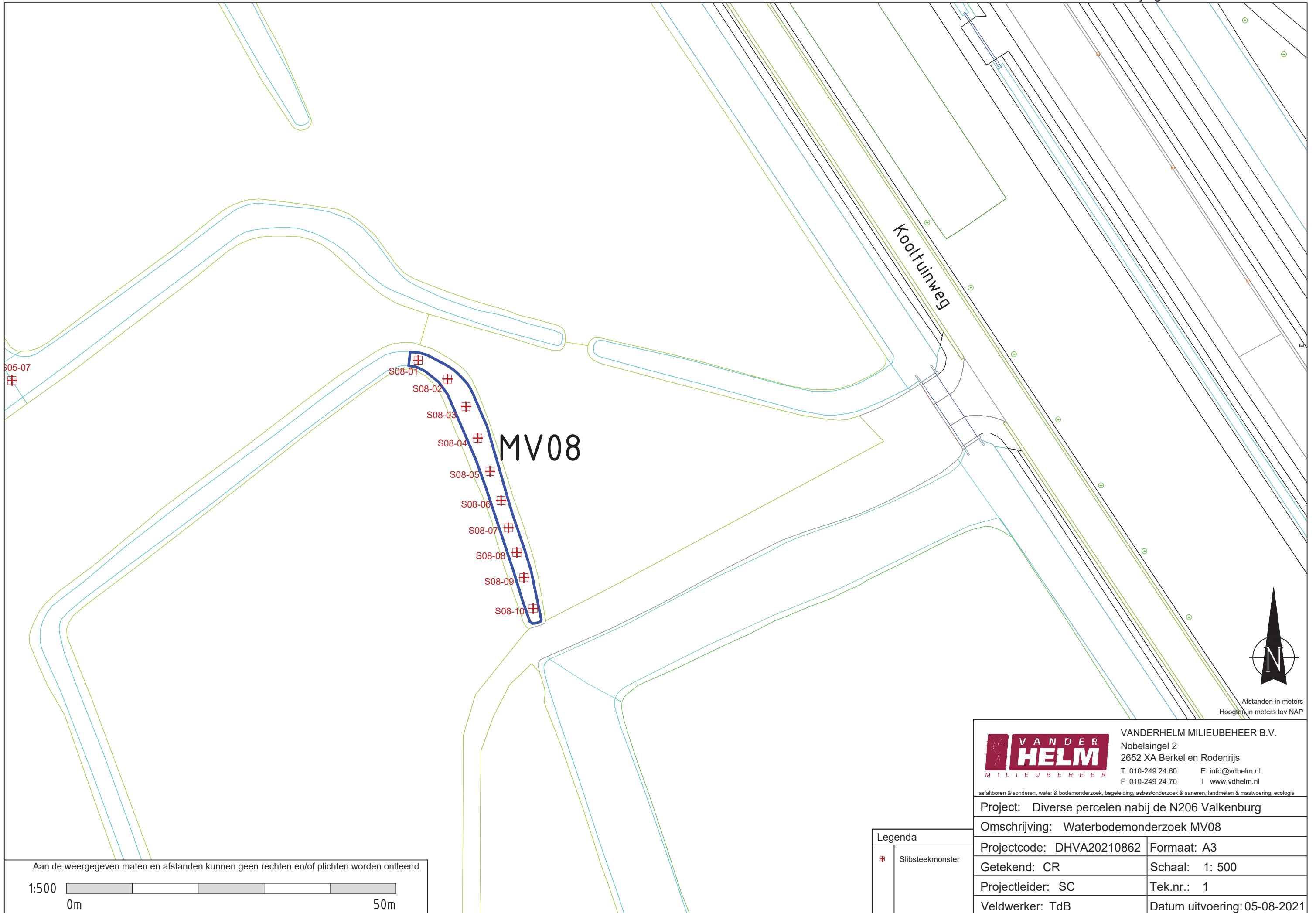
Aan de weergegeven maten en afstanden kunnen geen rechten en/of plichten worden ontleend.



Legenda	
	Peilbuis
	Boring 2,0 m-mv
	Boring 1,0 m-mv

		VANDERHELM MILIEUBEHEER B.V. Nobelsingel 2 2652 XA Berkel en Rodenrijs T 010-249 24 60 E info@vdhelm.nl F 010-249 24 70 I www.vdhelm.nl	
asfaltboren & sonderen, water & bodemonderzoek, begeleiding, asbestonderzoek & saneren, landmeten & maatvoering, ecologie			
Project: Percelen 5940 en 5941 nabij de N206 Valkenburg			
Omschrijving: Verkennend bodemonderzoek			
Projectcode: DHVA20210862		Formaat: A3	
Getekend: LvH		Schaal: 1: 400	
Projectleider: SC		Tek.nr.: 1 van 1	
Veldwerker: RB, NEvD, TdB		Datum uitvoering: 09-08-2021	

Afstanden in meters
Hoogten in meters tov NAP



S05-07

S08-01

S08-02

S08-03

S08-04

S08-05

S08-06

S08-07

S08-08

S08-09

S08-10

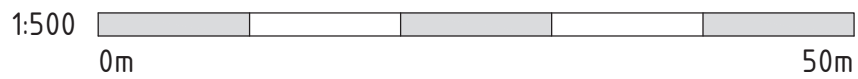
MV08

Kooltuinweg



Afstanden in meters
Hoogten in meters tov NAP

Aan de weergegeven maten en afstanden kunnen geen rechten en/of plichten worden ontleend.



Legenda

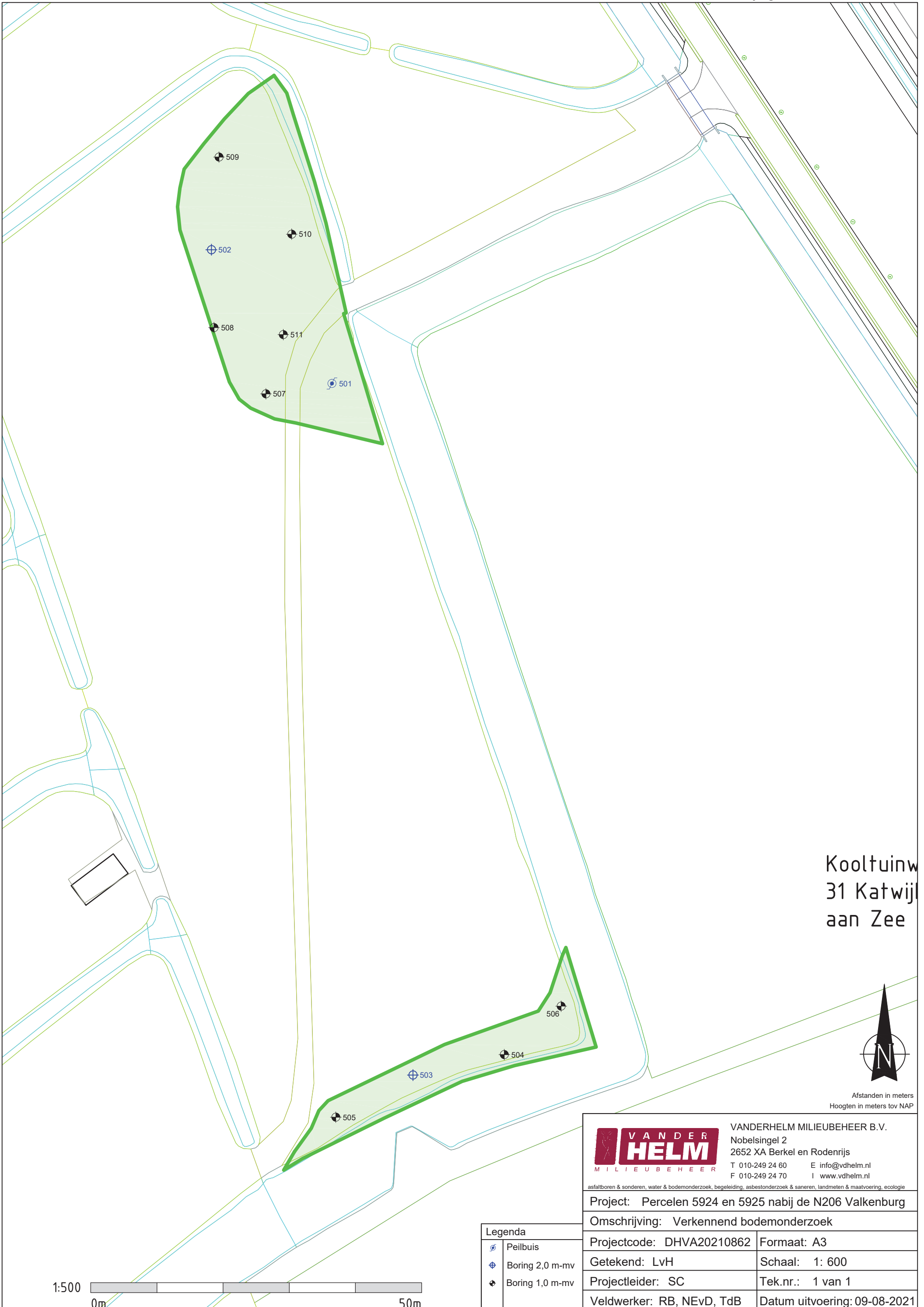
+	Slibsteekmonster
---	------------------

VAN DER HELM
MILIEUBEHEER


VANDERHELM MILIEUBEHEER B.V.
Nobelsingel 2
2652 XA Berkel en Rodenrijs
T 010-249 24 60 E info@vdhelm.nl
F 010-249 24 70 I www.vdhelm.nl

asfaltboren & sonderen, water & bodemonderzoek, begeleiding, asbestonderzoek & saneren, landmeten & maatvoering, ecologie

Project: Diverse percelen nabij de N206 Valkenburg	
Omschrijving: Waterbodemonderzoek MV08	
Projectcode: DHVA20210862	Formaat: A3
Getekend: CR	Schaal: 1: 500
Projectleider: SC	Tek.nr.: 1
Veldwerker: TdB	Datum uitvoering: 05-08-2021



Kooltuinw
31 Katwijk
aan Zee



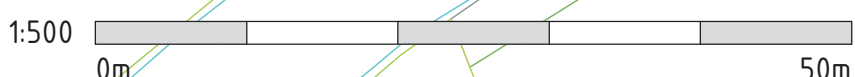
Afstanden in meters
Hoogten in meters tov NAP

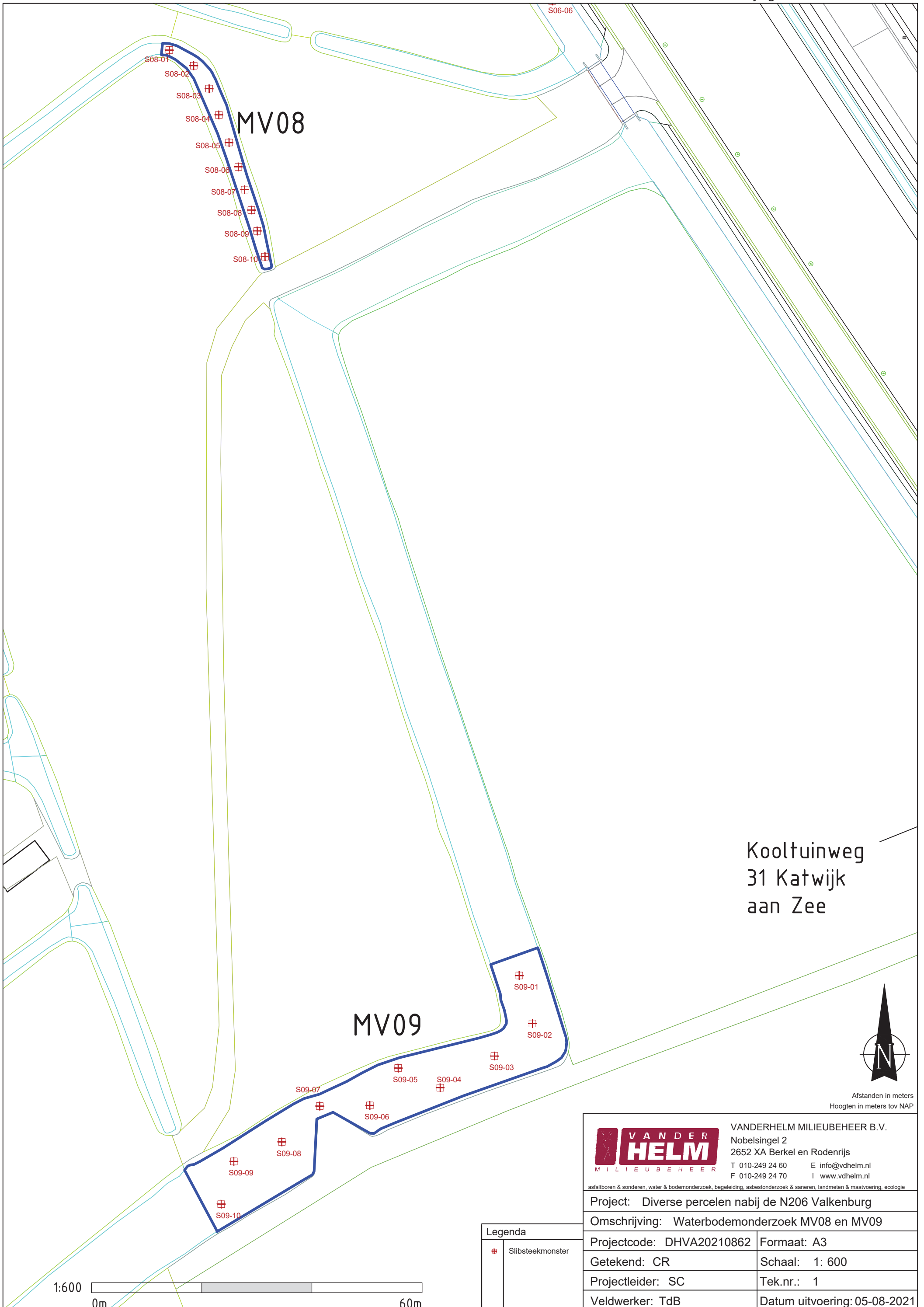
VANDER HELM
MILIEUBEHEER

VANDERHELM MILIEUBEHEER B.V.
Nobelsingel 2
2652 XA Berkel en Rodenrijs
T 010-249 24 60 E info@vdhelm.nl
F 010-249 24 70 I www.vdhelm.nl

Project: Percelen 5924 en 5925 nabij de N206 Valkenburg	
Omschrijving: Verkennend bodemonderzoek	
Projectcode: DHVA20210862	Formaat: A3
Getekend: LvH	Schaal: 1: 600
Projectleider: SC	Tek.nr.: 1 van 1
Veldwerker: RB, NEvD, TdB	Datum uitvoering: 09-08-2021

Legenda	
	Peilbuis
	Boring 2,0 m-mv
	Boring 1,0 m-mv






Kooltuinweg
31 Katwijk
aan Zee

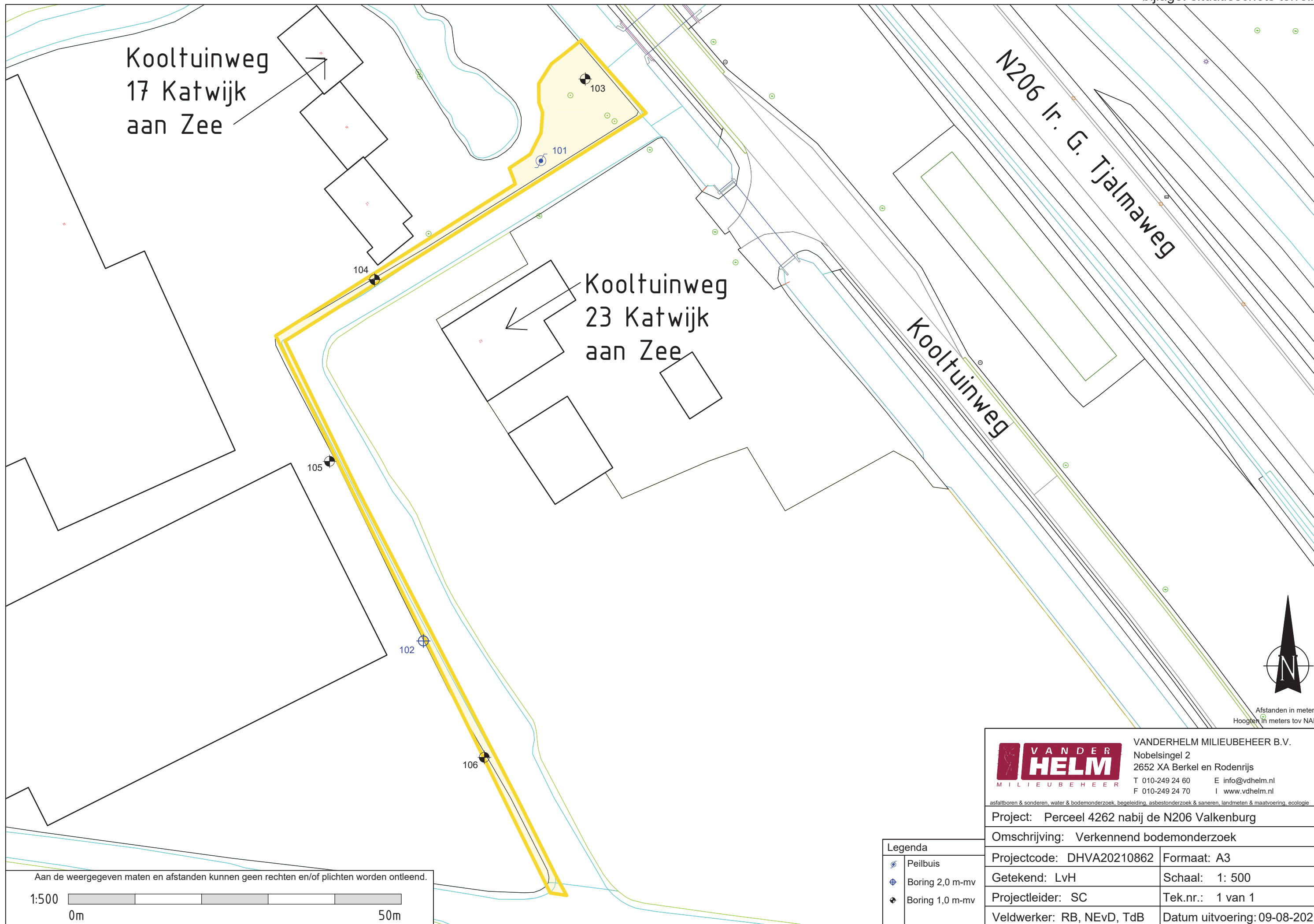


Afstanden in meters
Hoogten in meters tov NAP

	VANDERHELM MILIEUBEHEER B.V. Nobelsingel 2 2652 XA Berkel en Rodenrijs T 010-249 24 60 E info@vdhelm.nl F 010-249 24 70 I www.vdhelm.nl	
	asfaltboren & sonderen, water & bodemonderzoek, begeleiding, asbestonderzoek & saneren, landmeten & maatvoering, ecologie	
Project: Diverse percelen nabij de N206 Valkenburg		
Omschrijving: Waterbodemonderzoek MV08 en MV09		
Projectcode: DHVA20210862	Formaat: A3	
Getekend: CR	Schaal: 1: 600	
Projectleider: SC	Tek.nr.: 1	
Veldwerker: TdB	Datum uitvoering: 05-08-2021	

Legenda	
+	Slibsteekmonster





Kooltuinweg
17 Katwijk
aan Zee

Kooltuinweg
23 Katwijk
aan Zee

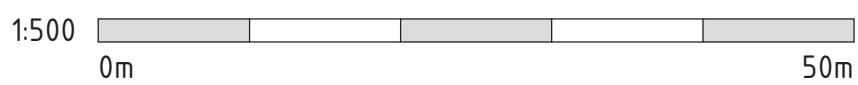
N206 Ir. G. Tjalmaweg

Kooltuinweg



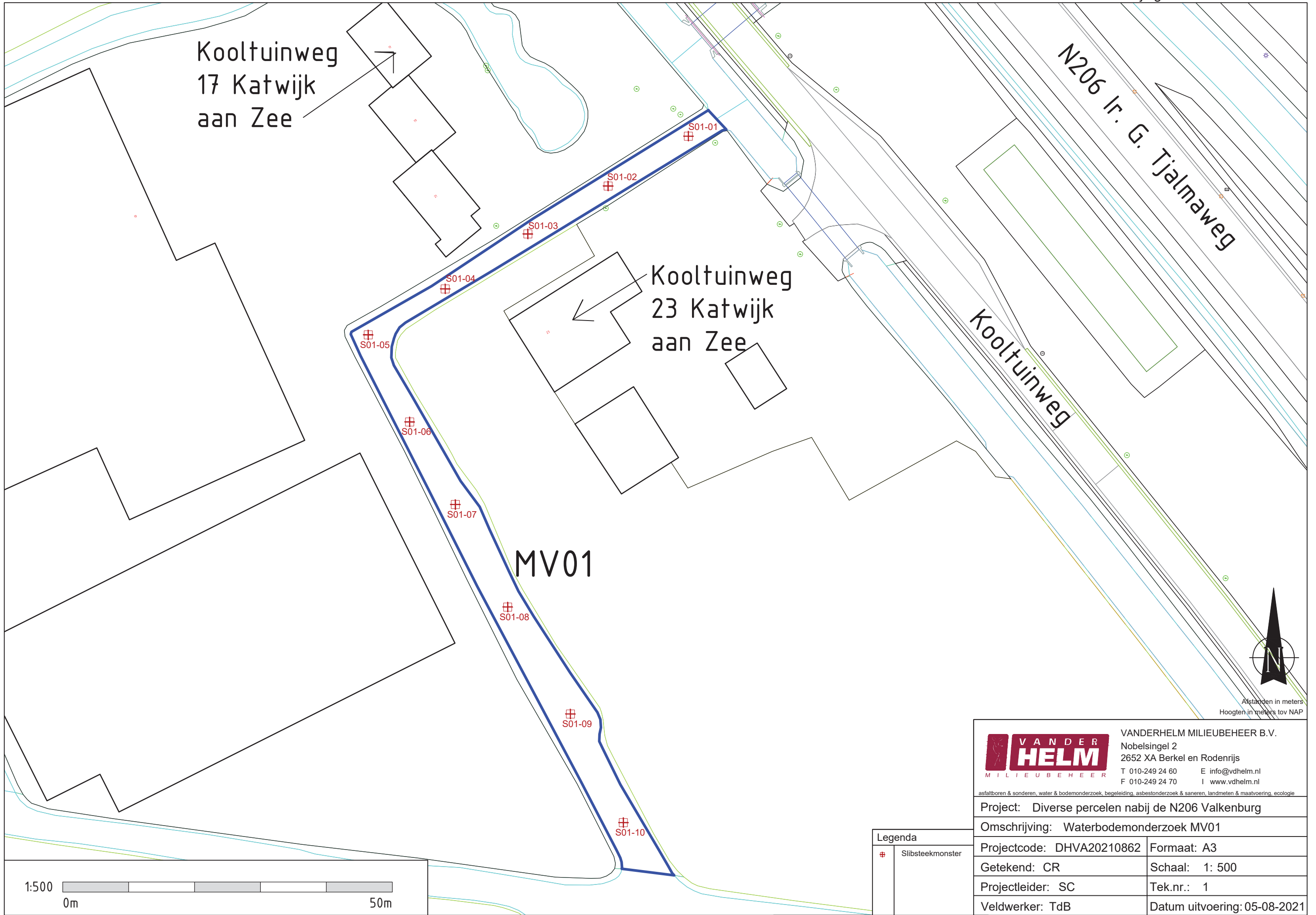
Afstanden in meters
Hoogten in meters tov NAP

Aan de weergegeven maten en afstanden kunnen geen rechten en/of plichten worden ontleend.



Legenda	
	Peilbuis
	Boring 2,0 m-mv
	Boring 1,0 m-mv

		VANDERHELM MILIEUBEHEER B.V. Nobelsingel 2 2652 XA Berkel en Rodenrijs T 010-249 24 60 E info@vdhelm.nl F 010-249 24 70 I www.vdhelm.nl	
asfaltboren & sonderen, water & bodemonderzoek, begeleiding, asbestonderzoek & saneren, landmeten & maatvoering, ecologie			
Project: Perceel 4262 nabij de N206 Valkenburg			
Omschrijving: Verkennend bodemonderzoek			
Projectcode: DHVA20210862		Formaat: A3	
Getekend: LvH		Schaal: 1: 500	
Projectleider: SC		Tek.nr.: 1 van 1	
Veldwerker: RB, NEvD, TdB		Datum uitvoering: 09-08-2021	



Kooltuinweg
17 Katwijk
aan Zee

Kooltuinweg
23 Katwijk
aan Zee

N206 Ir. G. Tjalmaweg

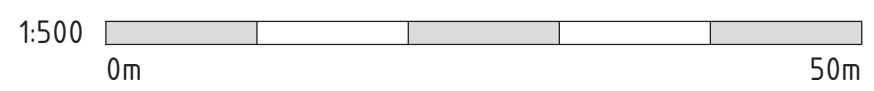
Kooltuinweg

MV01

- S01-01
- S01-02
- S01-03
- S01-04
- S01-05
- S01-06
- S01-07
- S01-08
- S01-09
- S01-10

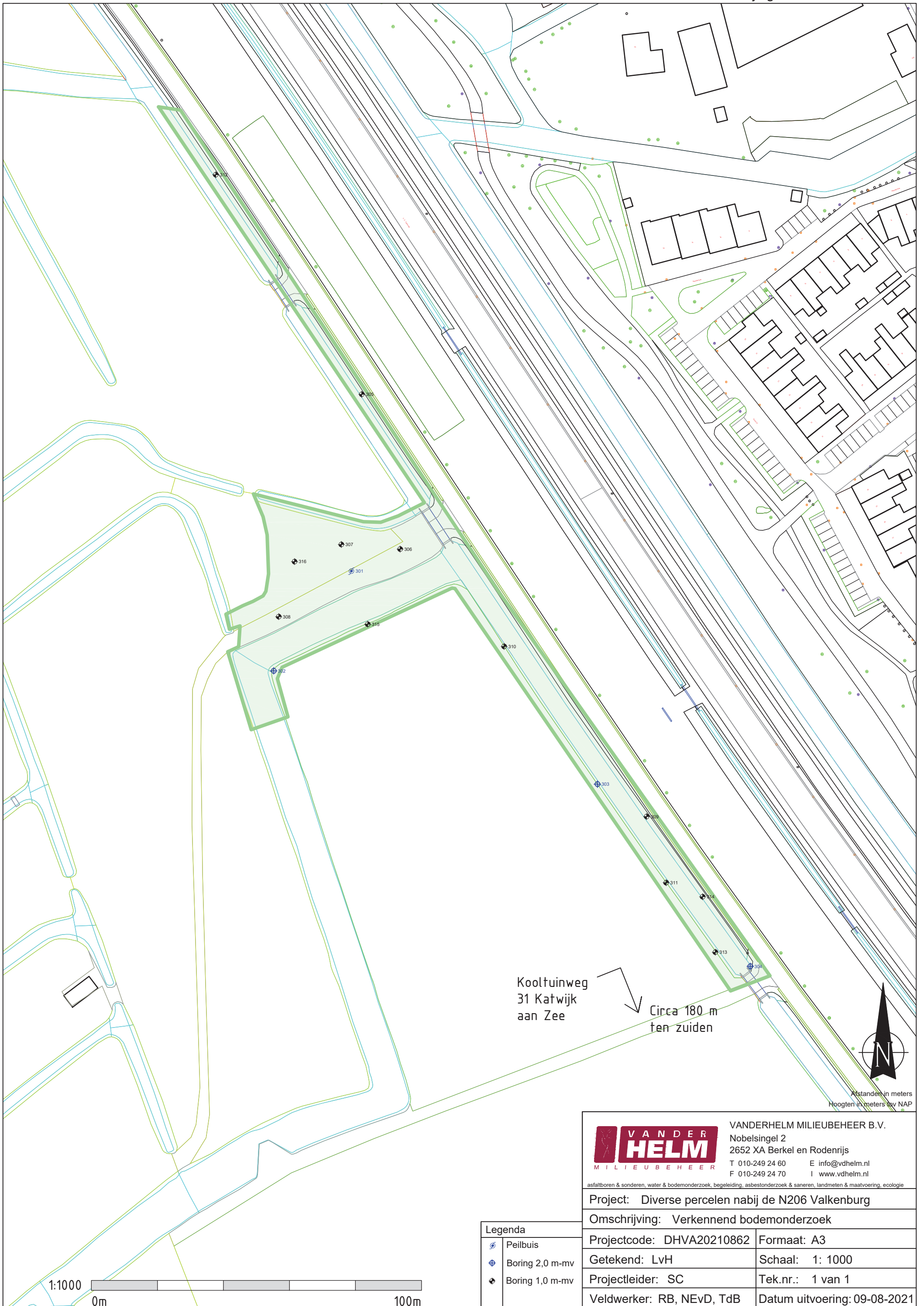


Afstanden in meters
Hoogten in meters tov NAP



Legenda	
	Slibsteekmonster

VANDERHELM MILIEUBEHEER B.V. Nobelsingel 2 2652 XA Berkel en Rodenrijs T 010-249 24 60 E info@vdhelm.nl F 010-249 24 70 I www.vdhelm.nl	
<small>asfaltboren & sonderen, water & bodemonderzoek, begeleiding, asbestonderzoek & saneren, landmeten & maatvoering, ecologie</small>	
Project: Diverse percelen nabij de N206 Valkenburg	
Omschrijving: Waterbodemonderzoek MV01	
Projectcode: DHVA20210862	Formaat: A3
Getekend: CR	Schaal: 1: 500
Projectleider: SC	Tek.nr.: 1
Veldwerker: TdB	Datum uitvoering: 05-08-2021



Kooltuinweg
31 Katwijk
aan Zee

Circa 180 m
ten zuiden



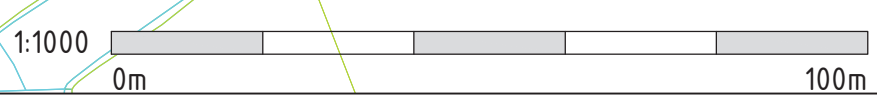
afstanden in meters
Hoogten in meters tov NAP

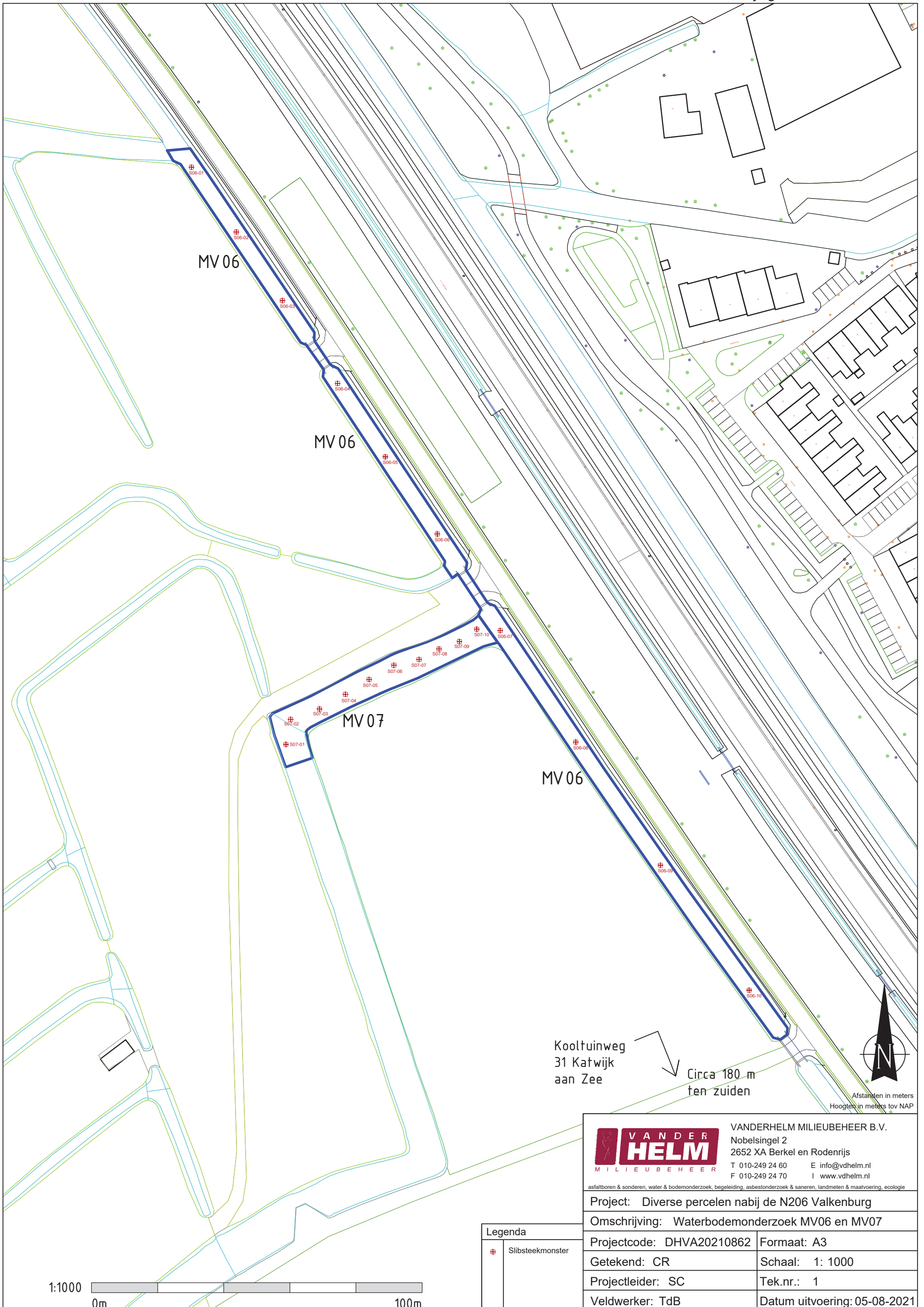
VANDERHELM MILIEUBEHEER B.V.
 Nobelsingel 2
 2652 XA Berkel en Rodenrijs
 T 010-249 24 60 E info@vdhelm.nl
 F 010-249 24 70 I www.vdhelm.nl

Project: Diverse percelen nabij de N206 Valkenburg	
Omschrijving: Verkennend bodemonderzoek	
Projectcode: DHVA20210862	Formaat: A3
Getekend: LvH	Schaal: 1: 1000
Projectleider: SC	Tek.nr.: 1 van 1
Veldwerker: RB, NEvD, TdB	Datum uitvoering: 09-08-2021

Legenda

	Peilbuis
	Boring 2,0 m-mv
	Boring 1,0 m-mv






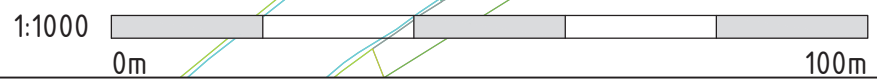
Kooltuinweg
31 Katwijk
aan Zee

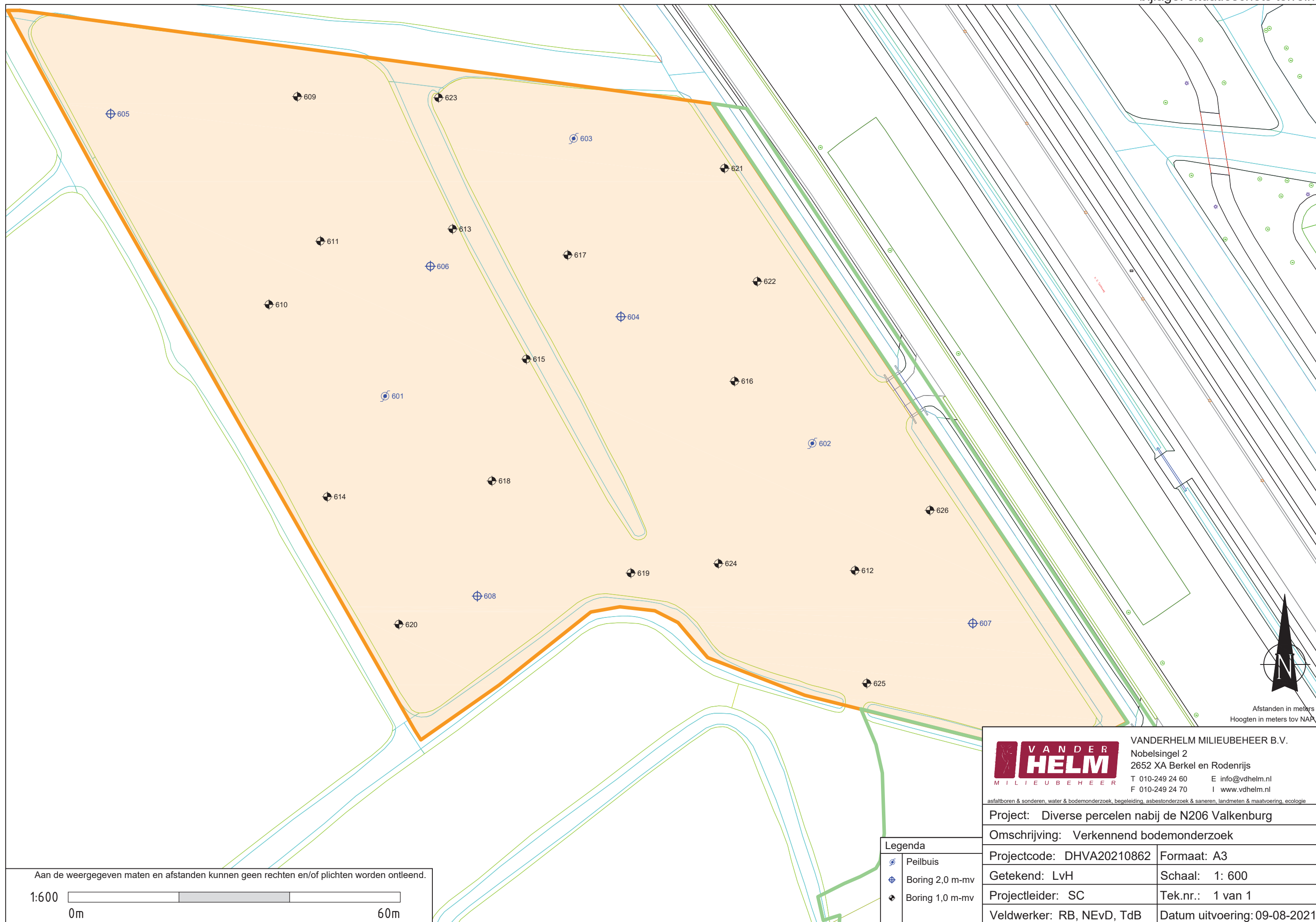
Circa 180 m
ten zuiden

Afstanden in meters
Hoogten in meters tov NAP

	VANDERHELM MILIEUBEHEER B.V. Nobelsingel 2 2652 XA Berkel en Rodenrijs T 010-249 24 60 E info@vdhelm.nl F 010-249 24 70 I www.vdhelm.nl	
	asfaltboren & sonderen, water & bodemonderzoek, begeleiding, asbestonderzoek & saneren, landmeten & maatvoering, ecologie	
Project: Diverse percelen nabij de N206 Valkenburg		
Omschrijving: Waterbodemonderzoek MV06 en MV07		
Projectcode: DHVA20210862	Formaat: A3	
Getekend: CR	Schaal: 1: 1000	
Projectleider: SC	Tek.nr.: 1	
Veldwerker: TdB	Datum uitvoering: 05-08-2021	

Legenda	
+	Slibsteekmonster





Afstanden in meters
Hoogten in meters tov NAP

VANDERHELM
MILIEUBEHEER

VANDERHELM MILIEUBEHEER B.V.
Nobelsingel 2
2652 XA Berkel en Rodenrijs
T 010-249 24 60 E info@vdhelm.nl
F 010-249 24 70 I www.vdhelm.nl

asfaltboren & sonderen, water & bodemonderzoek, begeleiding, asbestonderzoek & saneren, landmeten & maatvoering, ecologie

Project: Diverse percelen nabij de N206 Valkenburg	
Omschrijving: Verkennend bodemonderzoek	
Projectcode: DHVA20210862	Formaat: A3
Getekend: LvH	Schaal: 1: 600
Projectleider: SC	Tek.nr.: 1 van 1
Veldwerker: RB, NEvD, TdB	Datum uitvoering: 09-08-2021


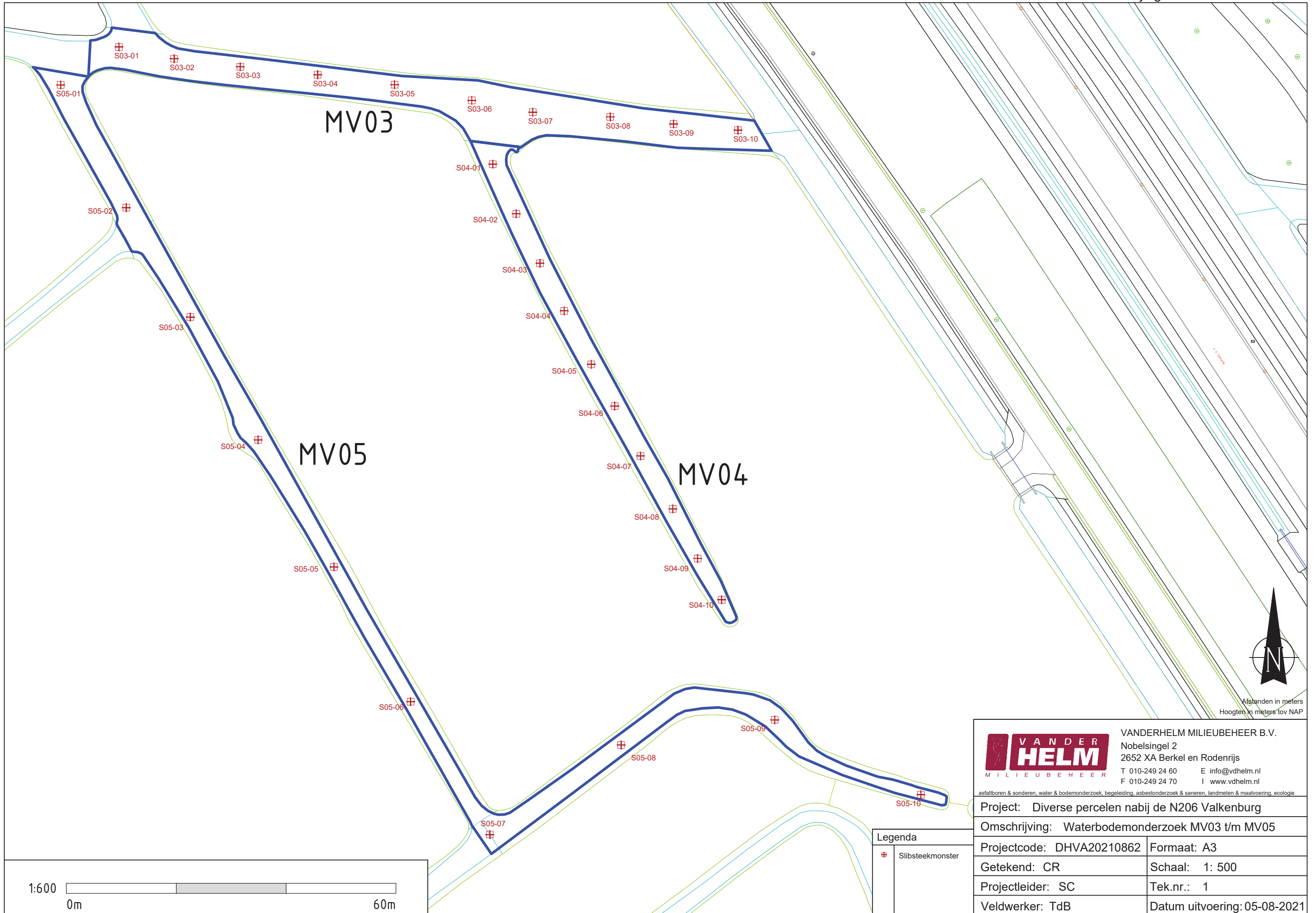
Legenda

	Peilbuis
	Boring 2,0 m-mv
	Boring 1,0 m-mv

Aan de weergegeven maten en afstanden kunnen geen rechten en/of plichten worden ontleend.

1:600

0m 60m



VANDERHELM MILIEUBEHEER B.V.
 Nobelsingel 2
 2652 XA Berkel en Rodenrijs
 T 010-249 24 60 E info@vdhelm.nl
 F 010-249 24 70 I www.vdhelm.nl

asfaltboren & sonderen, water & bodemonderzoek, begeleiding, asbestonderzoek & saneren, landmeten & maatvoering, ecologie

Project: Diverse percelen nabij de N206 Valkenburg

Omschrijving: Waterbodemonderzoek MV03 t/m MV05

Projectcode: DHVA20210862 Formaat: A3


Getekend: CR Schaal: 1: 500

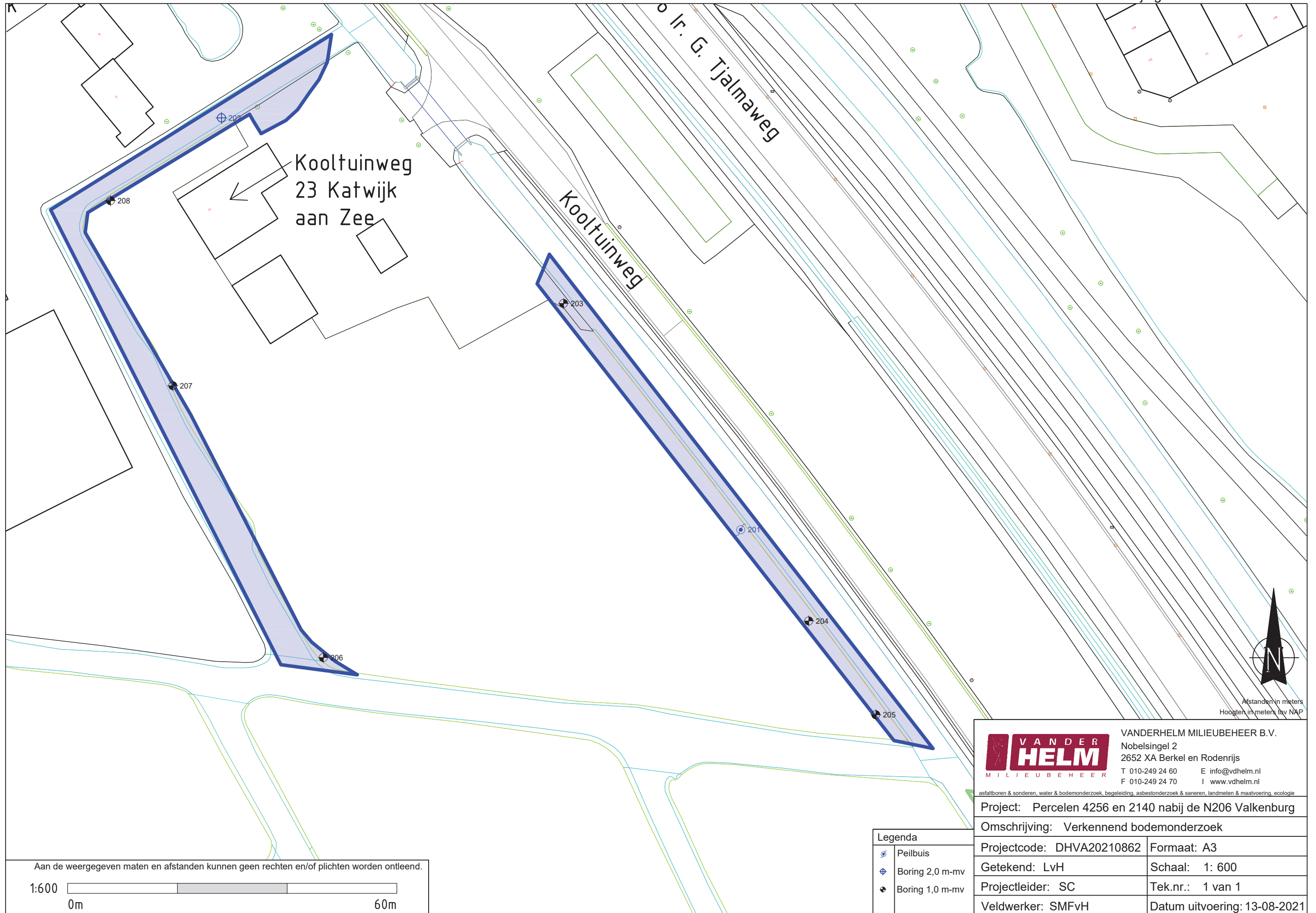
Projectleider: SC Tek.nr.: 1

Veldwerker: TdB Datum uitvoering: 05-08-2021

Legenda

⊕ Siibsteekmonster





Kooltuinweg
23 Katwijk
aan Zee

Kooltuinweg

Ir. G. Tjalmaweg



VANDERHELM MILIEUBEHEER B.V.
Nobelsingel 2
2652 XA Berkel en Rodenrijs
T 010-249 24 60 E info@vdhelm.nl
F 010-249 24 70 I www.vdhelm.nl

asfaltboren & sonderen, water & bodemonderzoek, begeleiding, asbestonderzoek & saneren, landmeten & maatvoering, ecologie

Project: Percelen 4256 en 2140 nabij de N206 Valkenburg

Omschrijving: Verkennend bodemonderzoek

Projectcode: DHVA20210862 Formaat: A3

Getekend: LvH Schaal: 1: 600

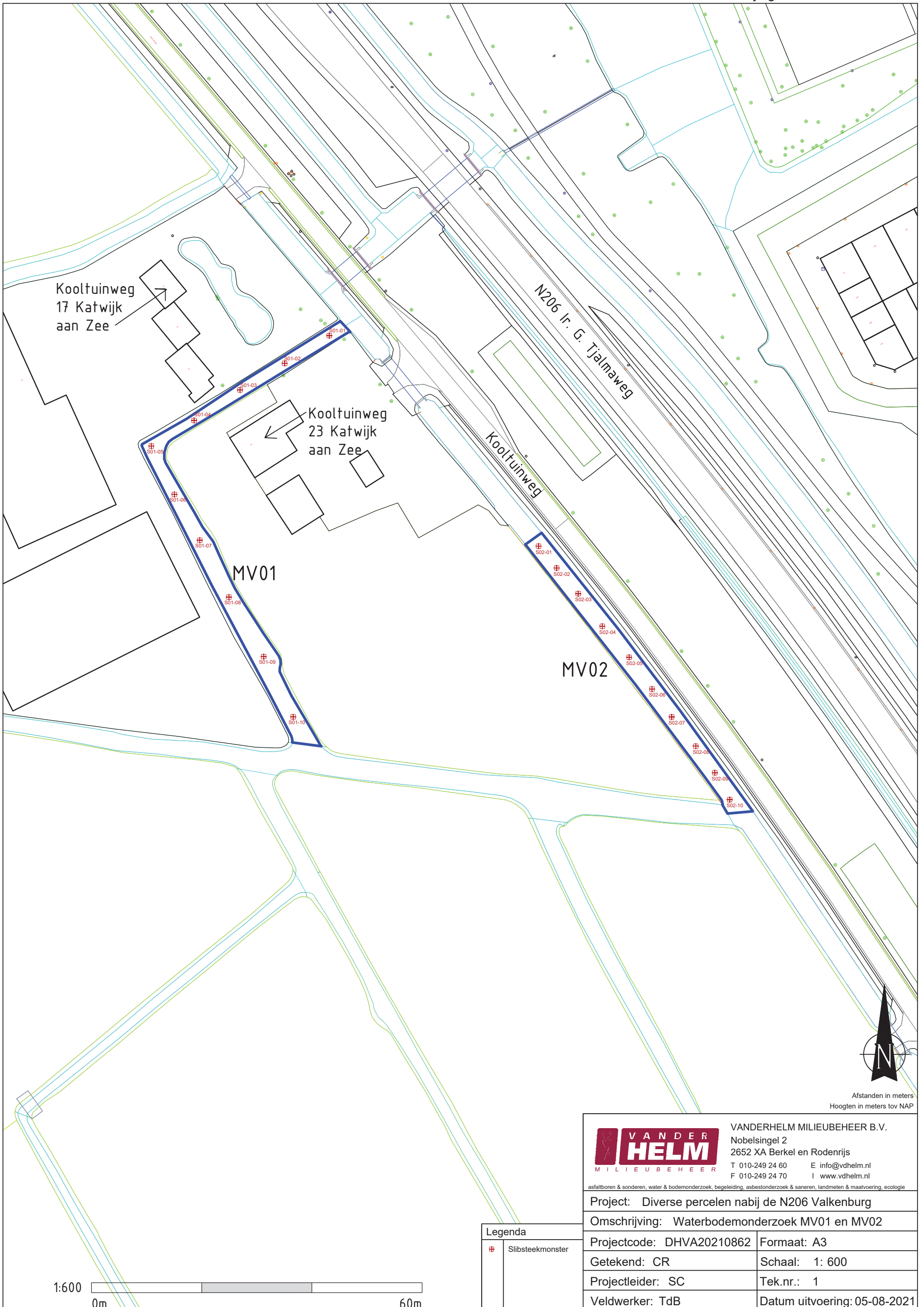
Projectleider: SC Tek.nr.: 1 van 1

Veldwerker: SMFvH Datum uitvoering: 13-08-2021


Legenda	
	Peilbuis
	Boring 2,0 m-mv
	Boring 1,0 m-mv

Aan de weergegeven maten en afstanden kunnen geen rechten en/of plichten worden ontleend.
1:600 0m 60m

Afstanden in meters
Hoogten in meters tov NAP

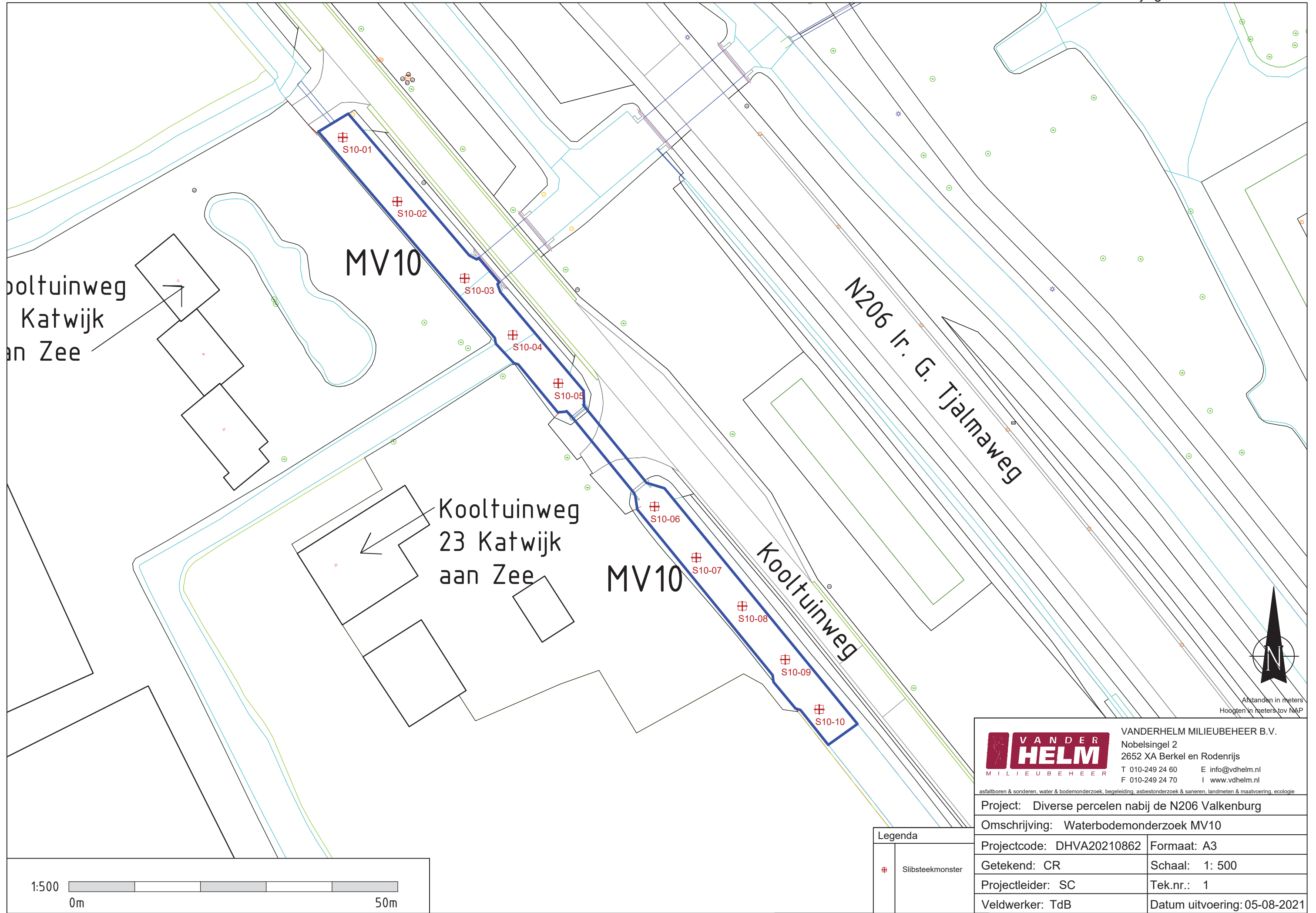


Afstanden in meters
Hoogten in meters tov NAP

	VANDERHELM MILIEUBEHEER B.V. Nobelsingel 2 2652 XA Berkel en Rodenrijs T 010-249 24 60 E info@vdhalm.nl F 010-249 24 70 I www.vdhalm.nl	
	asfaltboren & sonderen, water & bodemonderzoek, begeleiding, asbestonderzoek & saneren, landmeten & maatvoering, ecologie	
Project: Diverse percelen nabij de N206 Valkenburg		
Omschrijving: Waterbodemonderzoek MV01 en MV02		
Projectcode: DHVA20210862	Formaat: A3	
Getekend: CR	Schaal: 1: 600	
Projectleider: SC	Tek.nr.: 1	
Veldwerker: TdB	Datum uitvoering: 05-08-2021	

Legenda	
	Slibsteekmonster





Afstanden in meters
Hoogten in meters tov NAP



VANDERHELM MILIEUBEHEER B.V.
Nobelsingel 2
2652 XA Berkel en Rodenrijs
T 010-249 24 60 E info@vdhelm.nl
F 010-249 24 70 I www.vdhelm.nl

asfaltboren & sonderen, water & bodemonderzoek, begeleiding, asbestonderzoek & saneren, landmeten & maatvoering, ecologie

Project: Diverse percelen nabij de N206 Valkenburg

Omschrijving: Waterbodemonderzoek MV10

Projectcode: DHVA20210862 Formaat: A3

Getekend: CR Schaal: 1: 500

Projectleider: SC Tek.nr.: 1

Veldwerker: TdB Datum uitvoering: 05-08-2021

Legenda

+	Slibsteekmonster
---	------------------

